


GÁLL ERWIN

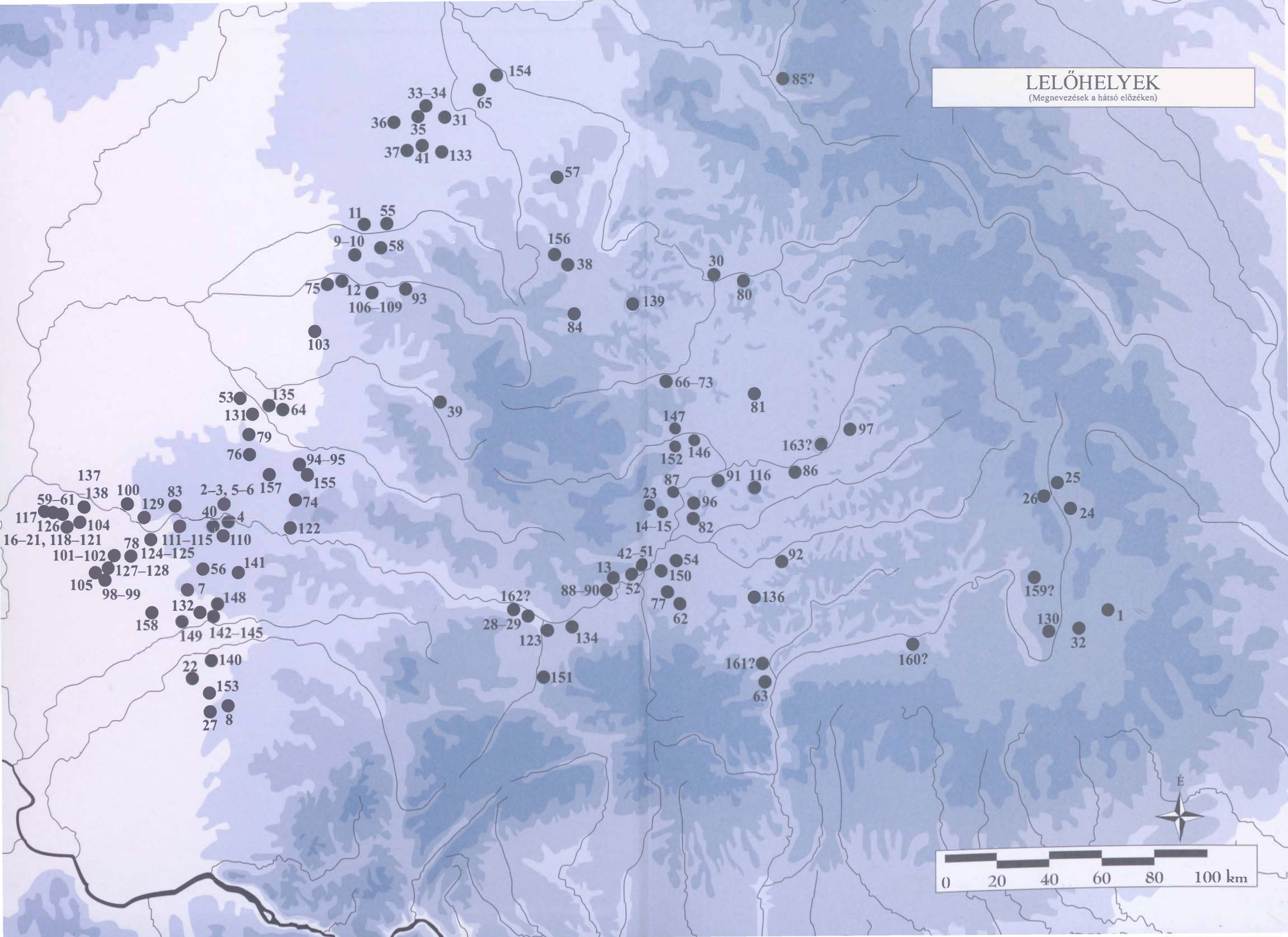
AZ ERDÉLYI-MEDENCE,
A PARTIUM ÉS A BÁNSÁG
10–11. SZÁZADI TEMETŐI



SZEGED 2013

LELŐHELYEK

(Megnevezések a hátsó előzőken)



MAGYARORSZÁG HONFOGLALÁS KORI ÉS KORA ÁRPÁD-KORI SÍRLELETEI 6.

Sorozatszerkesztő:
Kovács László és Révész László

ISBN 978-963-9046-79-5 Ö

ISBN 978-963-306-197-8

ISSN 1219 79 71



[10.62150/HONF.6.2.2013](https://doi.org/10.62150/HONF.6.2.2013)

Szerkesztő:
FELFÖLDI SZABOLCS

Technikai szerkesztő:
TÓTH CSABA

Lektorálta:
KOVÁCS LÁSZLÓ és RÉVÉSZ LÁSZLÓ

A rajzokat készítette:
APAI EMESE, CARMEN CHIMA (+), ANCA DIACONESCU, ARGEȘ EPURE, GERGELY BALÁZS, GEORGIANA DUCMAN, A. KIRÁLY ANDRÁS (AKA), CORNELIA LUNGU, FLORIN MĂRGINEAN, LACZKÓ NÁNDOR, OROSZ ANNABELLA, SILVIU SAFTU, TARI EDIT, VREMIR MÁTYÁS

Az 1. tábla, valamint a 174–299. képek közötti elterjedési térképek alaptérképet rajzolta:
DANIEL SPÂNU

Az angol nyelvű összefoglalót fordította:
OLÁH LÁSZLÓ, BENCZE ÜNIGE

Borítóterv:
ABINÉRI GÁBOR

A borítón:
Arad-Földvári-puszta, mellkereszt
Muszka, zabla
Gálospetri-Malomhomok, hajfonatkorong

A fényképeket készítette:
KOVÁCS CSABA, MOLNÁR ATTILA, SZTÁNC SUJ SÁNDOR

1140944
T9

2
GÁLL ERWIN

**AZ ERDÉLYI-MEDENCE, A PARTIUM ÉS
A BÁNSÁG 10–11. SZÁZADI TEMETŐI,
SZÓRVÁNY- ÉS KINCSLELETEI**

2. rész

Munkatársak:

Eberhart Amlacher (†), Botár István, Gál Szilárd Sándor, Gergely Balázs, Lakatos Attila,
Florin Mărginean, Silviu Oța, Sztáncsuj Sándor, Daniela Tănase, Ștefan Vasiliță

MTAK



Szeged
2013

MTA KIK
BC-102.497

Gáll Erwin : Az Erdélyi-
medence, a Partium és a
Bánság 10-11. századi temetői
2. rész
201304548

A kötet a Szegedi Tudományegyetem Régészeti Tanszéke,
a Magyar Nemzeti Múzeum,
és a Magyar Tudományos Akadémia Bölcsészettudományi Kutatóközpont Régészeti Intézet
közös kiadványa



A kötet az ELTE BTK Történettudományi Doktori Iskola Régészeti Programja keretében
Gáll Erwin által 2008-ban megvédett, azonos című PhD-disszertáció felhasználásával készült



MTA KÖNYVTÁR ÉS
INFORMÁCIÓS KÖZPONT

Készült
az OTKA K84159. számú kutatási és PUB-K 106589. számú publikációs pályázatának
anyagi segítségével

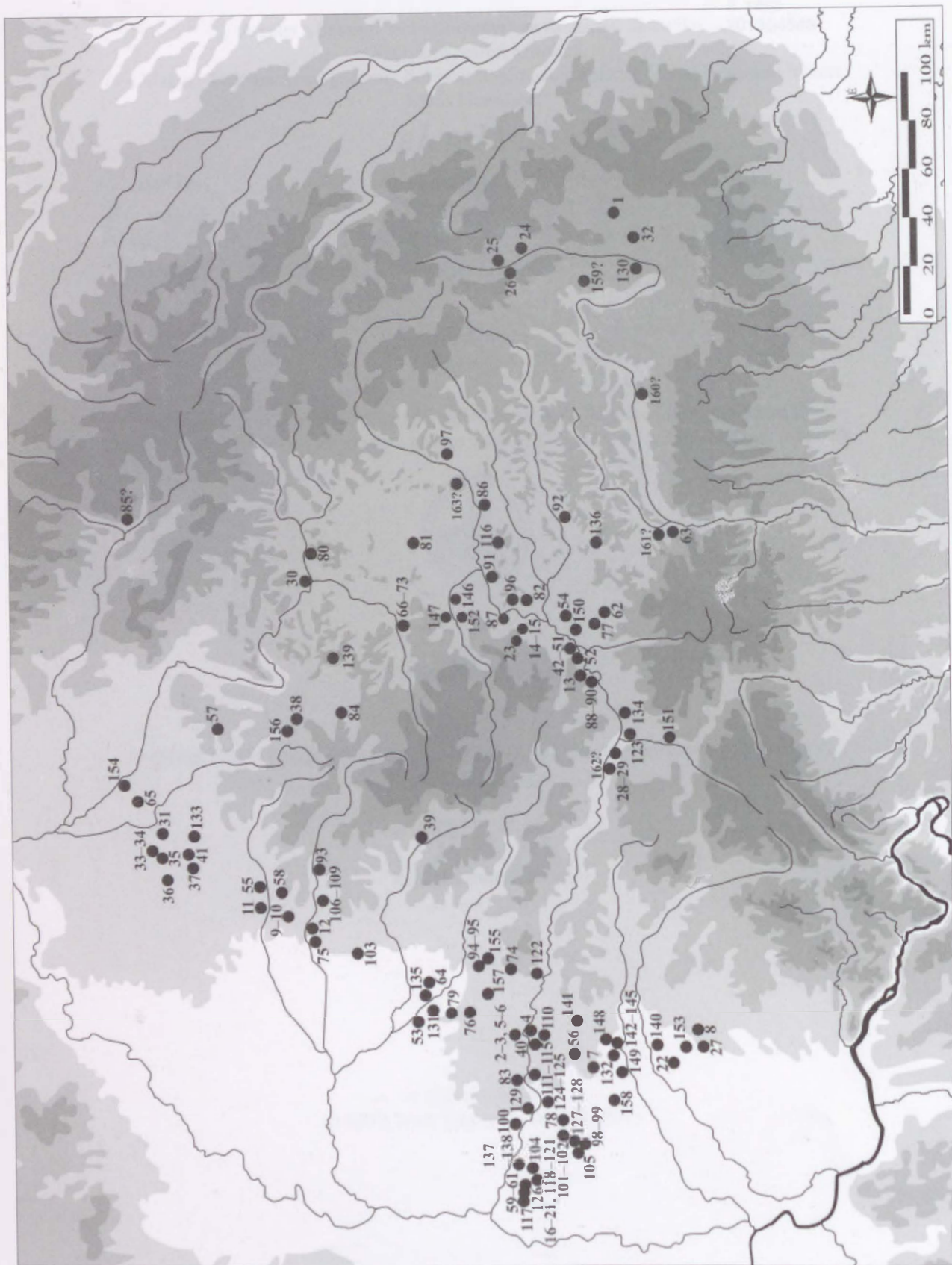
OTKA

© Gáll Erwin, 2013
© SZTE BTK Régészeti Tanszék, 2013

201304548

Nyomás és kötészet:
Kódex Könyvgyártó Kft.

XI. TÁBLÁK

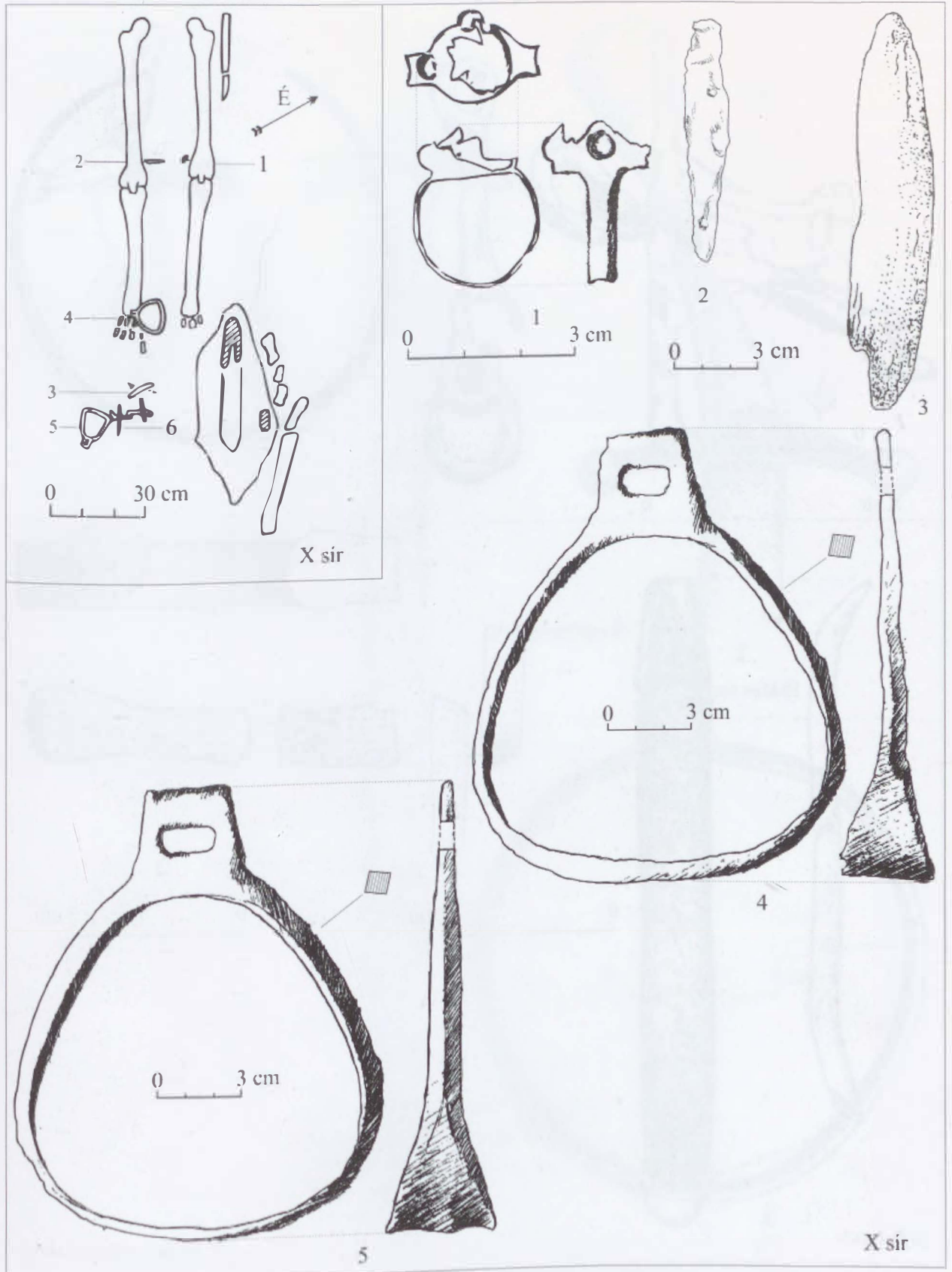


1. tábla. 10–11. századi temetők, szórvány leletek és kincsek az Erdélyi-medencében, a Partiumban és a Bánságban

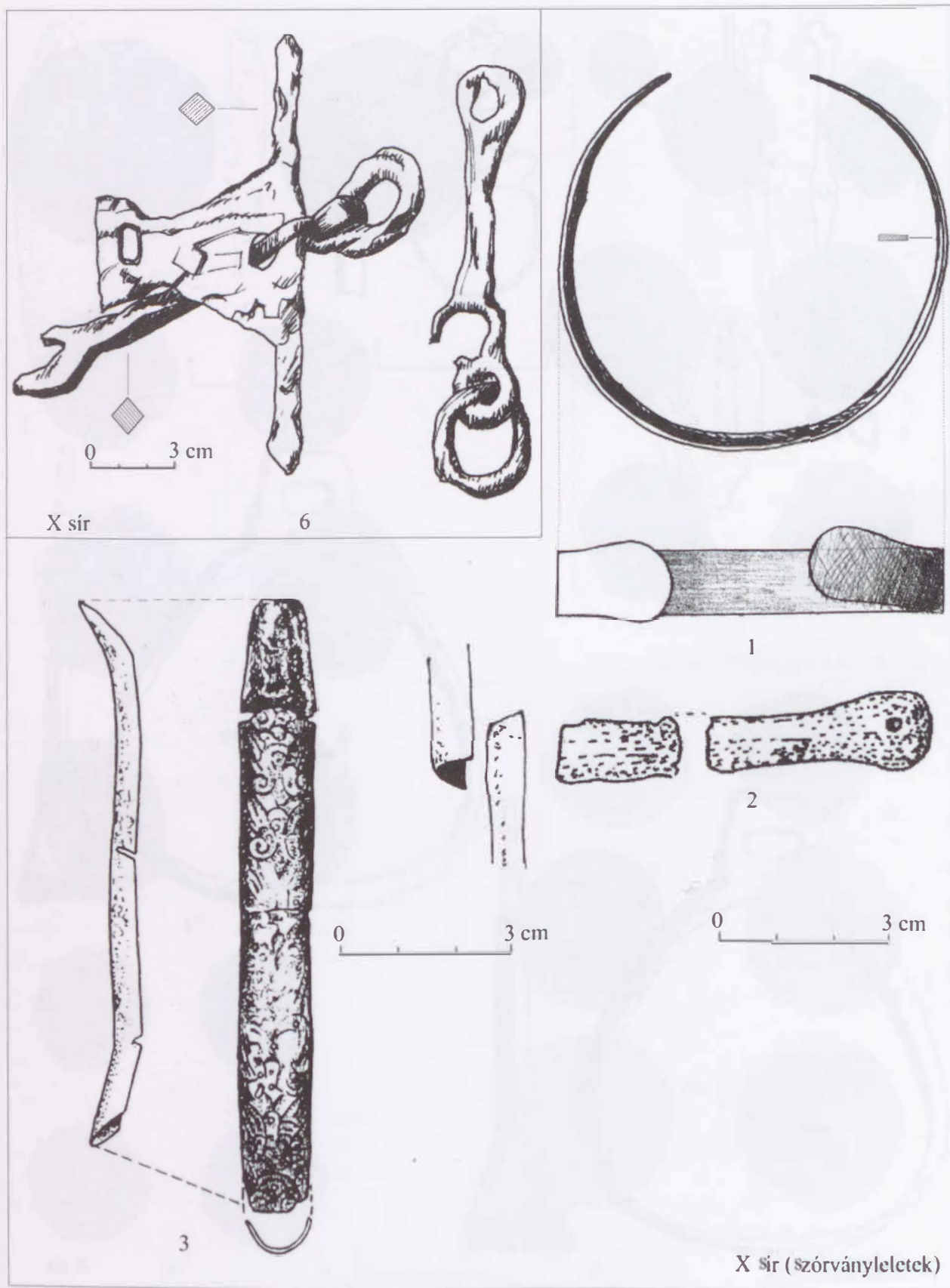


2. tábla. Alsócsernáton-Bokor András kertje, a „kincshez” tartozó érmék: 1–8; Ismeretlen lelőhely (Székely Nemzeti Múzeum): 9–13.

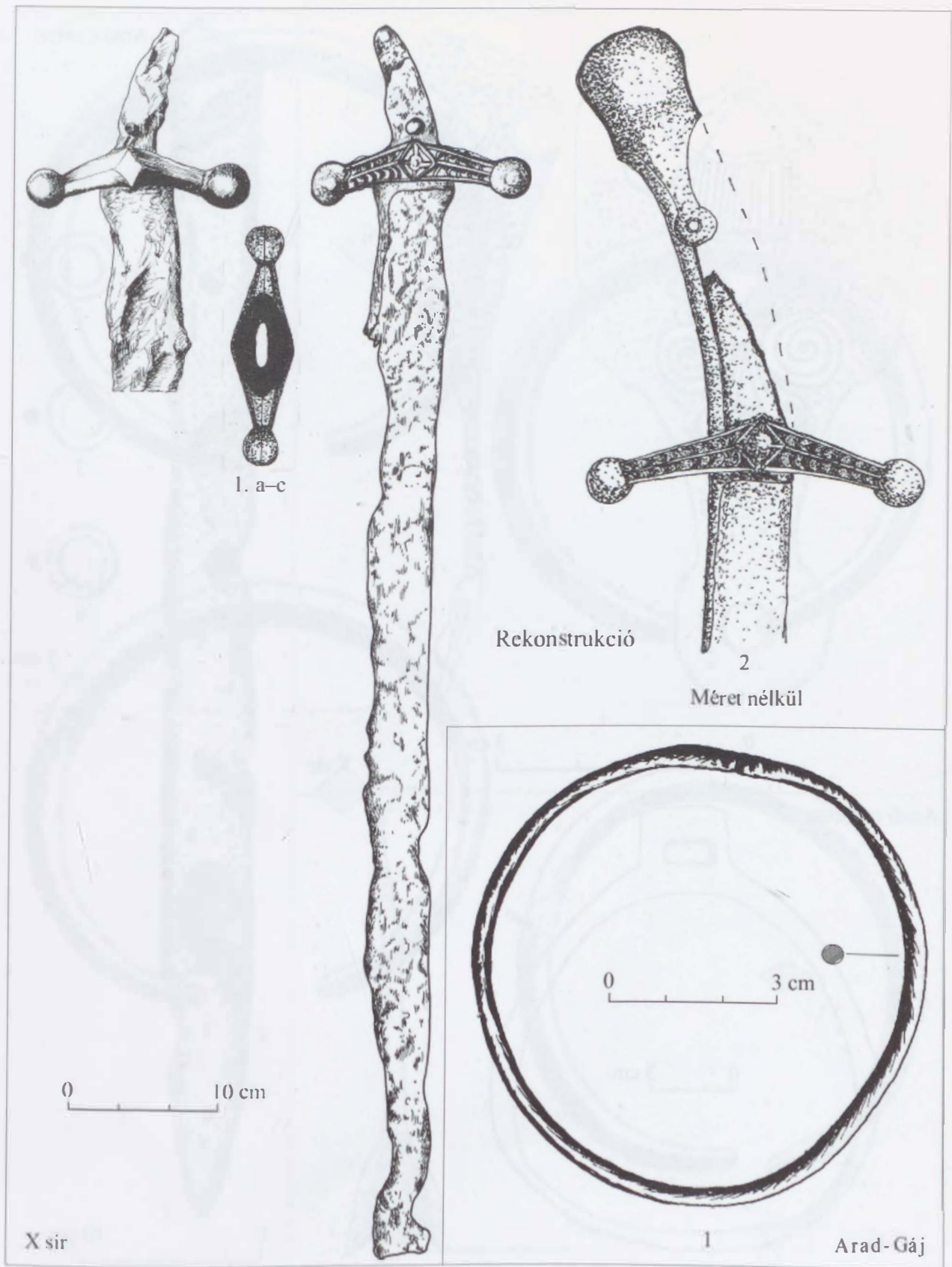
1. Alsócsernátón/Cernatu de Jos-Bokor András kertje
2. Arad/Arad-Csálya/Ceala
3. Arad/Arad-Gáj/Gai
4. Arad/Arad-Újarad/Aradu Nou
5. Arad/Arad-ismeretlen lelőhely
6. Aradi Múzeum-ismeretlen lelőhely
7. Bânság/Banat-ismeretlen lelőhely
8. Berecutca/Berecuța
9. Bihar/Biharea-Somlyóhegy
10. Bihari/Biharea-vár/Cetate-szórvány lelet
11. Biharfélegyháza Roșiori-Nagy Balázs kertje
12. Biharszentandrás/Sântandrei
13. Borberek/Vurpâr-stray find
14. Borosbenedek/Benic
15. Borosbenedek/Benic
16. Bukovapuszta/Pusta Bucova (Óbesenyő/Dudeștii Vechi)-II. halom
17. Bukovapuszta/Pusta Bucova (Óbesenyő/Dudeștii Vechi)-III. halom
18. Bukovapuszta/Pusta Bucova (Óbesenyő/Dudeștii Vechi)-IV. halom
19. Bukovapuszta/Pusta Bucova (Óbesenyő/Dudeștii Vechi)-V. halom
20. Bukovapuszta/Pusta Bucova (Óbesenyő/Dudeștii Vechi)-VIII. halom
21. Bukovapuszta/Pusta Bucova (Óbesenyő/Dudeștii Vechi)-IX. halom
22. Csák/Ciacova-Gheorghianu
23. Cetea/Csáklya
24. Csíkszentgyörgy/Ciucșangeorgiu
25. Csíkszépvíz/Frumușeni
26. Csíkszögöd/Miercurea Ciuc-Jigodin
27. Detta/Deta-Újtemető
28. Déva/Deva-Micro 15.
29. Déva/Deva – a várostól DK-re
30. Dés/Dej környéke
31. Érdengeleg/Dindeleg
32. Eresztevény/Eresteghin-Zádogostető
33. Érkörtvélyes/Curtuișeni-Égetőhegy
34. Érkörtvélyes/Curtuișeni
35. Érmihályfalva/Valea lui Mihai
36. Érsemjén/Simiam
37. Értarcsa/Tarcea-Síralomhegy
38. Felsőnyárló/Stâna
39. Felsőpojény/Poenii de Sus
40. Főnlak/Felnac
41. Gálospetri/Galoșpetreu-Malomoldal
42. Gyulafehérvár/Alba Iulia-Brândușei utca
43. Gyulafehérvár/Alba Iulia-Izvorul Împăratului/Császár forrása
44. Gyulafehérvár/Alba Iulia-Stația de Salvare/Mentőállomás
45. Gyulafehérvár/Alba Iulia-Orange állomás
46. Gyulafehérvár/Alba Iulia-Római katolikus székesegyház környéke I-III. sír
47. Gyulafehérvár/Alba Iulia-Vânătorilor/Vadászok utca
48. Gyulafehérvár/Alba Iulia-Apor palota
49. Gyulafehérvár/Alba Iulia-Vár
50. Gyulafehérvár/Alba Iulia-város környéke
51. Gyulafehérvár/Alba Iulia-Trieszti András gyűjteménye
52. Gyulafehérvár/Alba Iulia-Poklisa/Pâclișa
53. Gyulavarsánd/Vârșand-Laposhalom
54. Hari/Heria
55. Hegyközszentimre/Sântimreu
56. Hodony/Hodoni-Pocioroane
57. Iriny/Irineu
58. Jankafalva/Ianca
59. Keglevichháza/Cheglevici-Fuchs gyűjtemény
60. Keglevichháza/Cheglevici-szórvány lelet
61. Keglevichháza/Cheglevici-szórványleletek
62. Kellnek/Câlnic-rehői út mellett
63. Királyföld/Țara Craiului
64. Kismajtény/Moftinu Mic-Messzelátó domb
65. Kisjenő/Chișineu-Criș-Dohângie
66. Kolozsvár/Cluj-Napoca-Farkas (M. Kogălniceanu) utca 23. sz.
67. Kolozsvár/Cluj-Fluturilor utca
68. Kolozsvár/Cluj-Napoca-Heltai utca
69. Kolozsvár/Cluj-Napoca-Kalevala/Semenicului utca 4. sz., I. lelőhely
70. Kolozsvár/Cluj-Napoca-Kalevala/Semenicului utca II. lelőhely
71. Kolozsvár/Cluj-Napoca-Plugariilor/Szántó utca
72. Kolozsvár/Cluj-Napoca-Zápolya/gen. Traian Moșoiu utca 76 és 78 sz.
73. Kolozsvár/Cluj-Napoca- Monostor/Mănăstur-II. Rákóczi György mellszobor
74. Kovászinc/Covasânt
75. Köröstarján/Târian-Csordásdomb
76. Kürtös/Curtici
77. Lámkerék/Lancrâm
78. Lovrin/Lovrin
79. Mácsé/Macea
80. Magyardéce/Cireșoia
81. Magyarfráta/Frata-La Fântânița
82. Magyarlapád/Lopadea Ungurească-Gorgány
83. Magyarpecska/Pecica-Nagysánc
84. Malomszeg/Brăișoru
85. Máramarossziget/Sighetul Marmației
86. Maroscsapó/Cipău
87. Marosgombás/Gâmbaș-Kis Magura nyergén
88. Maroskarna/Blandiana-„B” temető
89. Maroskarna/Blandiana-„C”
90. Maroskarna/Blandiana-szórvány
91. Noșlac/Marosnagylak-Vizpompá/Pompa de apă
92. Medgyes/Mediaș
93. Mezötelegd/Tileagd
94. Muszka/Másca-Nächtnébel Ödön földje
95. Muszka/Másca-Gruber Hugó földje
96. Nagyenyed/Aiud
97. Nagyernye/Ernei
98. Nagykmlós/Comloșu Mare-község É-i oldala
99. Nagykmlós/Comloșu Mare
100. Nagylak/Nădlac-Temető
101. Nagyösz/Tomnatic-Kleine Hügel
102. Nagyösz/Tomnatic-falu D-i része
103. Nagyszalonta/Salonta-Halom domb
104. Nagyszentmiklós/Sănnicolau Mare
105. Nagyteremia/Teremia Mare-Stock Kristóf földje (Weinflur 36/1)
106. Nagyvárád/Oradea-Szálka terasz-Jégverem
107. Nagyvárád/Oradea-Fcencz József laktanya
108. Nagyvárád/Oradea-Nagy Lajos-féle téglagyár
109. Nagyvárád/Oradea-szórvány lelet
110. Németség/Șagu
111. Németszentpéter/Sânpetru German-G.A.S.
112. Németszentpéter/Sânpetru German-Hamerák adomány
113. Németszentpéter/Sânpetru German-Marhák forrása
114. Németszentpéter/Sânpetru German-Római Sâncok
115. Németszentpéter/Sânpetru German-szórvány-lelet
116. Nyirmező/Poiana Aiudului
117. Óbéba/Beba Veche
118. Óbesenyő/Dudeștii Vechi-I. halom
119. Óbesenyő/Dudeștii Vechi-V. halom
120. Óbesenyő/Dudeștii Vechi-VI. halom
121. Óbesenyő/Dudeștii Vechi-Dragomir halma
122. Ópálos/Păuliș
123. Ópiski/Simeria-Veche
124. Perjámos/Periam-Régi Posta utca
125. Perjámos/Periam-Sánchalom
126. Pusztakeresztúr/Cherestur
127. Pusztavizezsdia/Vizejdia-III-2. dülő
128. Pusztavizezsdia/Vizejdia-X. halom
129. Sajtény/Șeitin-falu DK-i határa
130. Sepsiszentgyörgy/Sfântu Gheorghe-Eprestető
131. Sikló/Șiclău-Gropoiaie
132. Szakálháza/Săcălaz
133. Szalacs/Sălcea-Vidahegy
134. Szászváros/Orăștie-Dealul Pemilor X2/ Csehek dombja
135. Székudvar/Socodor
136. Szelindek/Slimnic
137. Szerbcsanád/Cenadul Sârbesc-Görög keleti szerb hitközség földje
138. Szerbcsanád/Cenadul Sârbesc-Pojána III. dülő
139. Szolnok-Doboka vármegye 1907
140. Temesliget/Pădureni-Templomdomb
141. Temesmurány/Murani
142. Temesvár/Timișoara-Béga partja 1898
143. Temesvár/Timișoara-Csóka erdő/Cioreni
144. Temesvár/Timișoara-British Museum kollekcio
145. Temesvár/Timișoara-Hősök temetője
146. Torda/Turda-Sóstavak környéke
147. Tordai hasadék/Cheile Turzii
148. Újszentes/Dumbrăvița-Elkerülő
149. Újvár/Uivar
150. Vajasd/Oiejde
151. Vajdahunyad/Hunedoara-Kincseshegy
152. Várfalva/Moldovenești-Jósika Gábor kertje
153. Vejte/Voiteg
154. Vetés/Vetiș
155. Világos/Șiria
156. Zilah/Zalău-Pálvár
157. Zimándújfalú/Zimandu Nou-Földvárpuszta
158. Zsombolya/Jimbolia
159. Ismeretlen lelőhely-Kovászna megye
160. Ismeretlen lelőhely-talán Fogaras/Făgăraș vidéke
161. Ismeretlen lelőhely-talán Nagyszeben/Sibiu vidéke
162. Ismeretlen lelőhely-talán Vecel/Vețel vidéke
163. Ismeretlen lelőhely-Maros Megyei Múzeum/Muzeul Județean Mureș



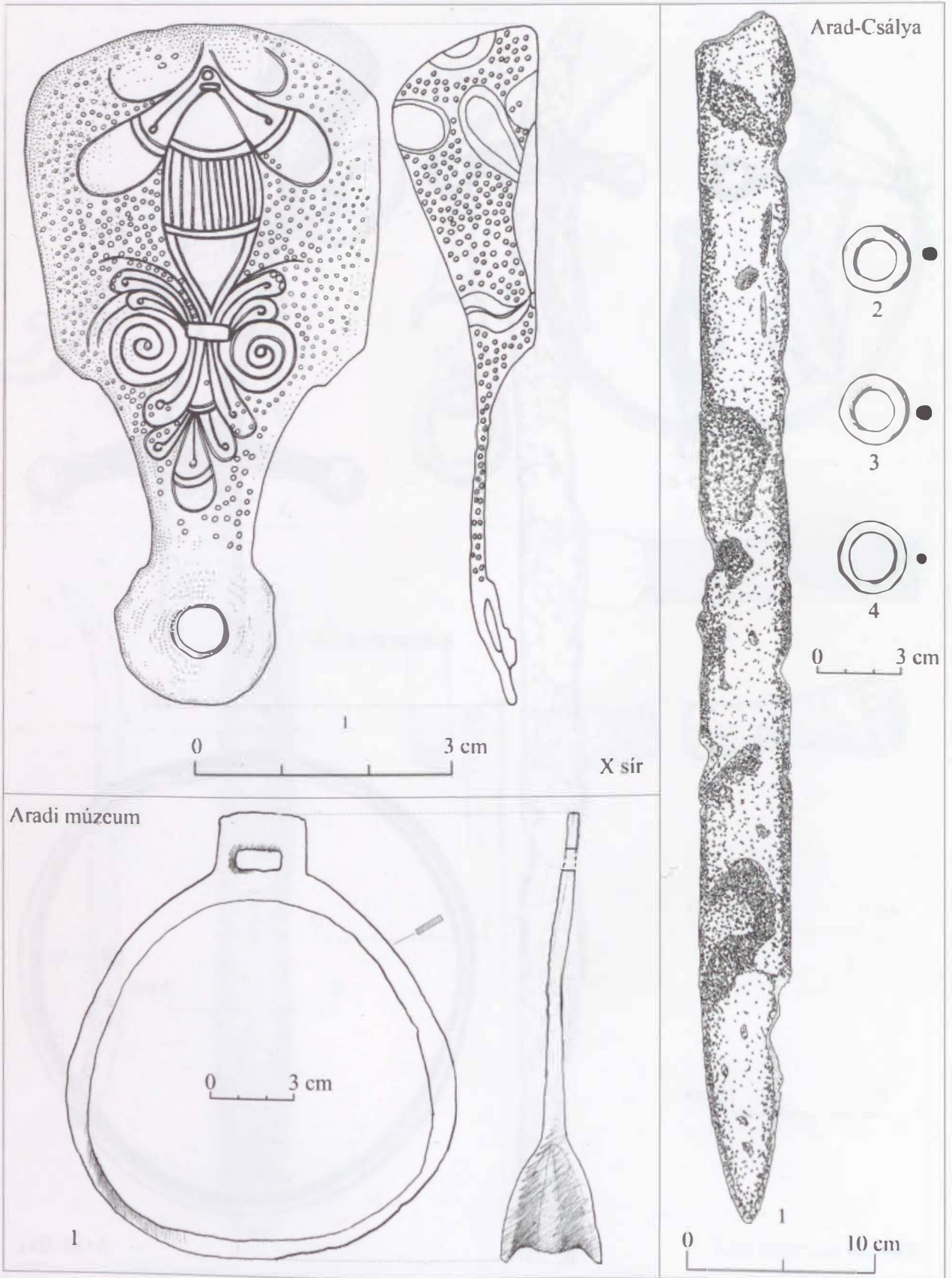
3. tábla. Arad-Csálya, X sír: 1-5.




4. tábla. Arad-Csálya, X sír: 6; a sírból összegyűjtött leletek: 1-3.



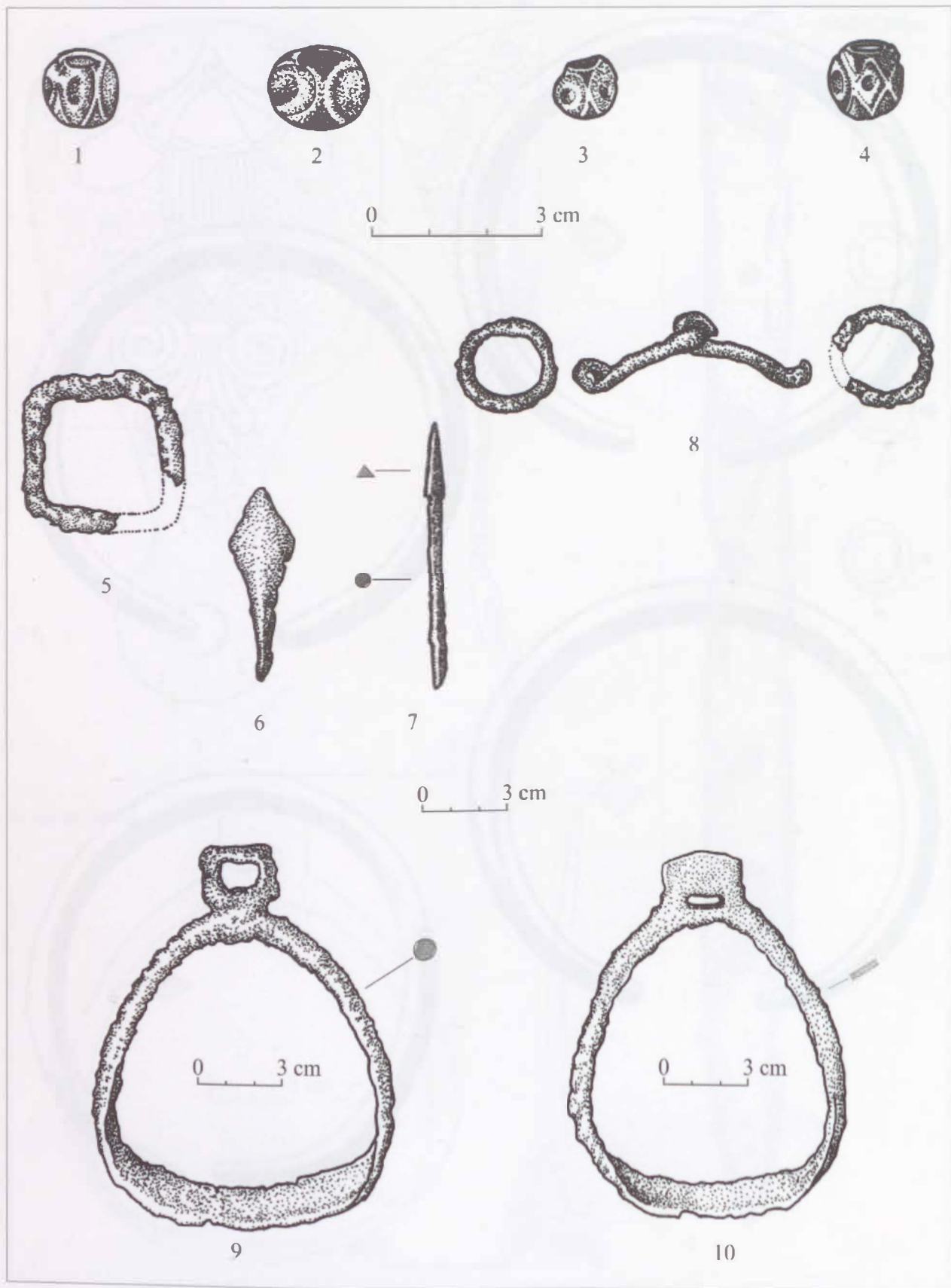
5. tábla. Arad-Csálya, X sírból összegyűjtött leletek: 1-2; Arad-Gáj, szórványlelet: 1.



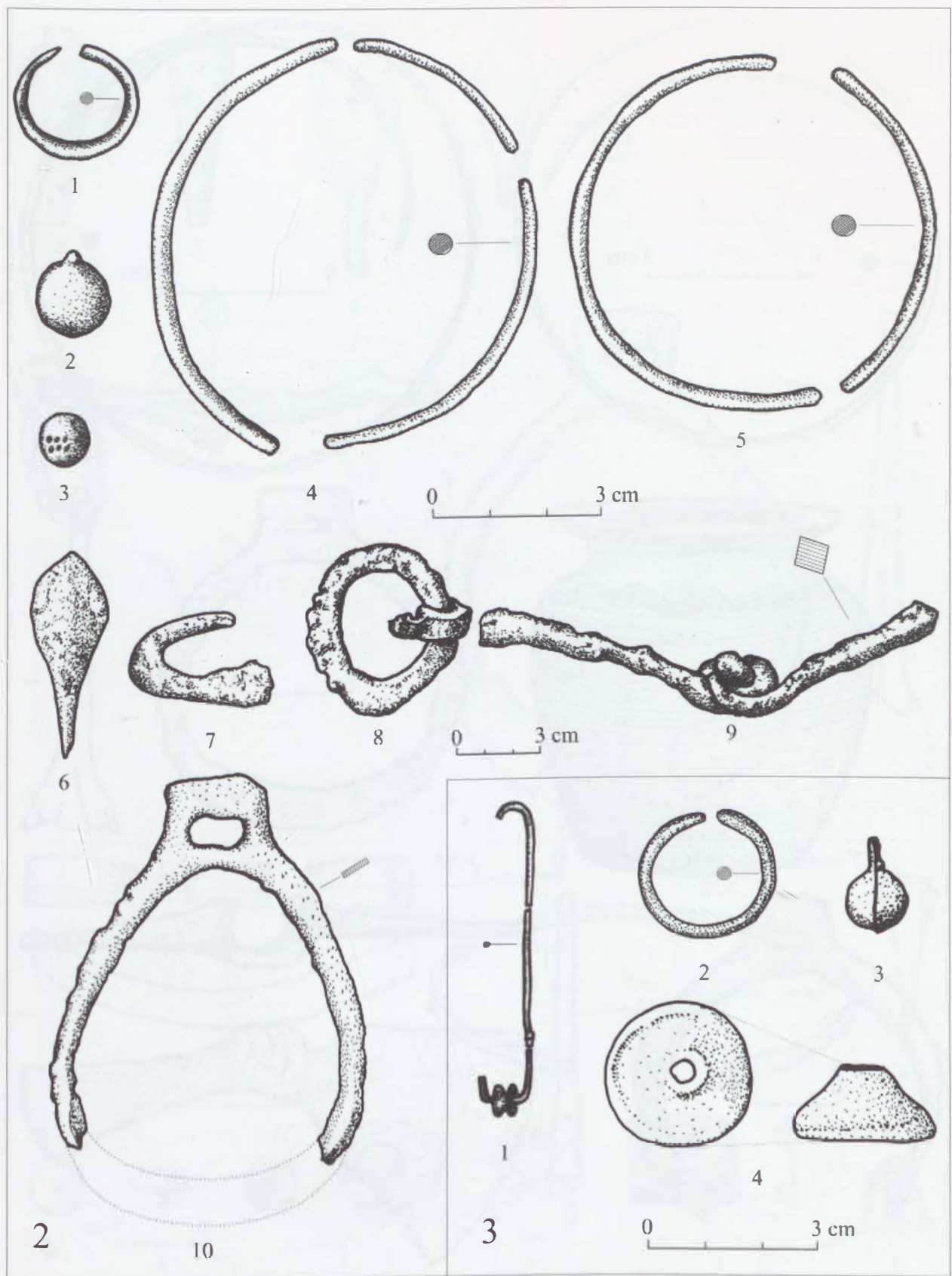
6. tábla. Arad-Csálya, X sírből összegyűjtött lelet: 1; Arad-Csálya, szórványleletek: 1-4; Aradi Múzeum, szórványlelet: 1.



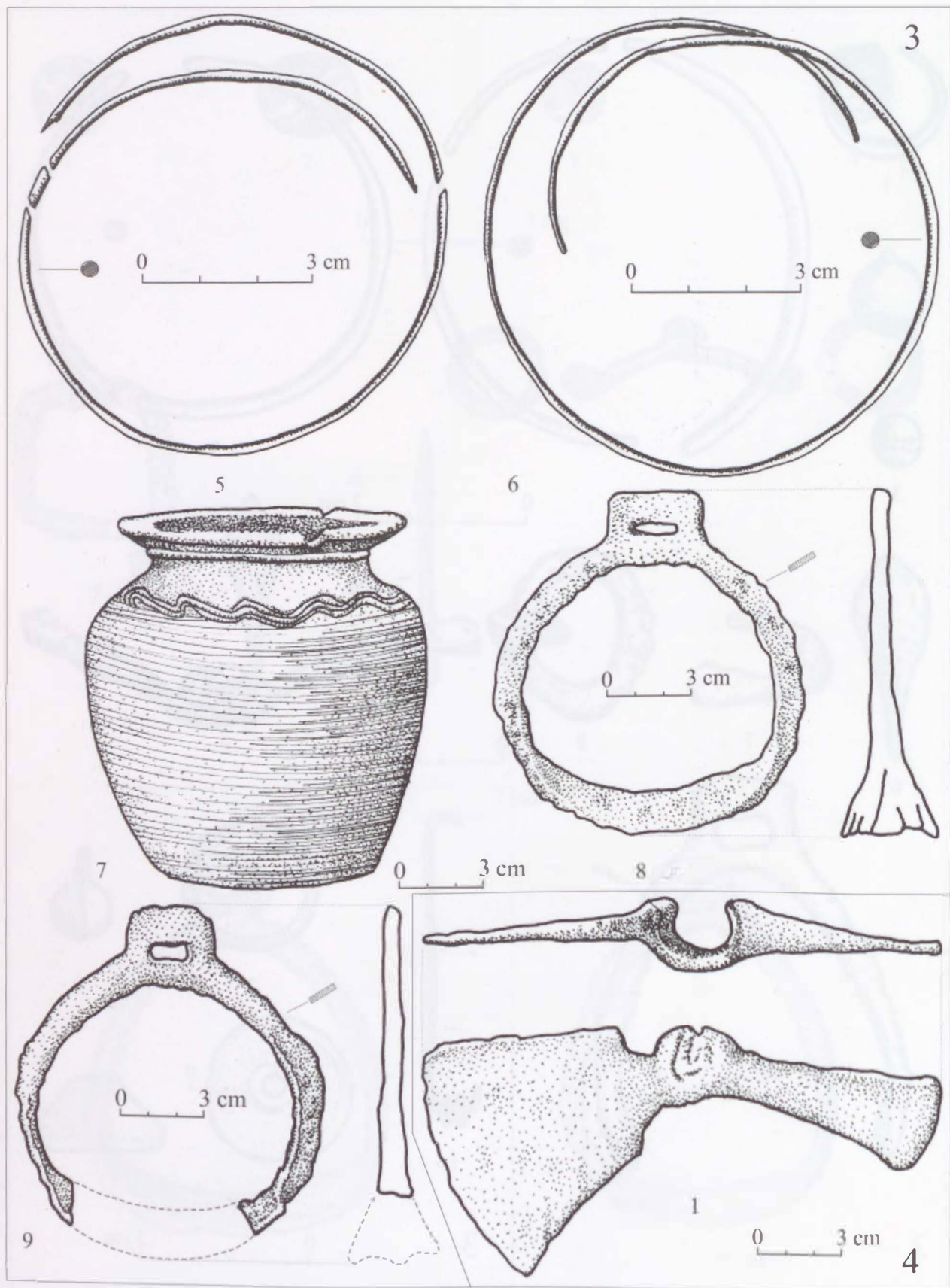
7. tábla. Berecutca, szórványleletek: 1-4.



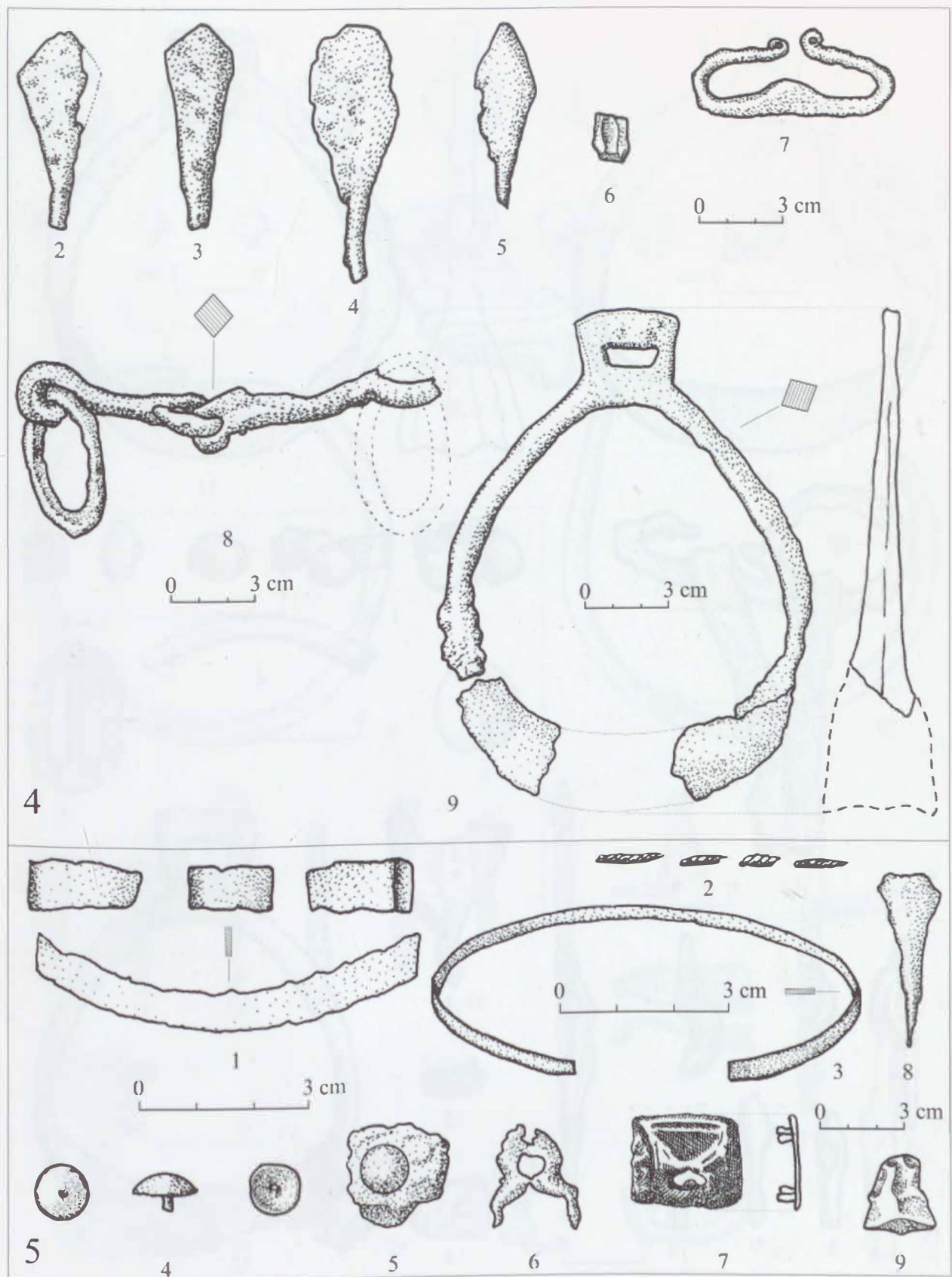
8. tábla. Bihar-Somlyóhegy, 1. sír: 1-10.



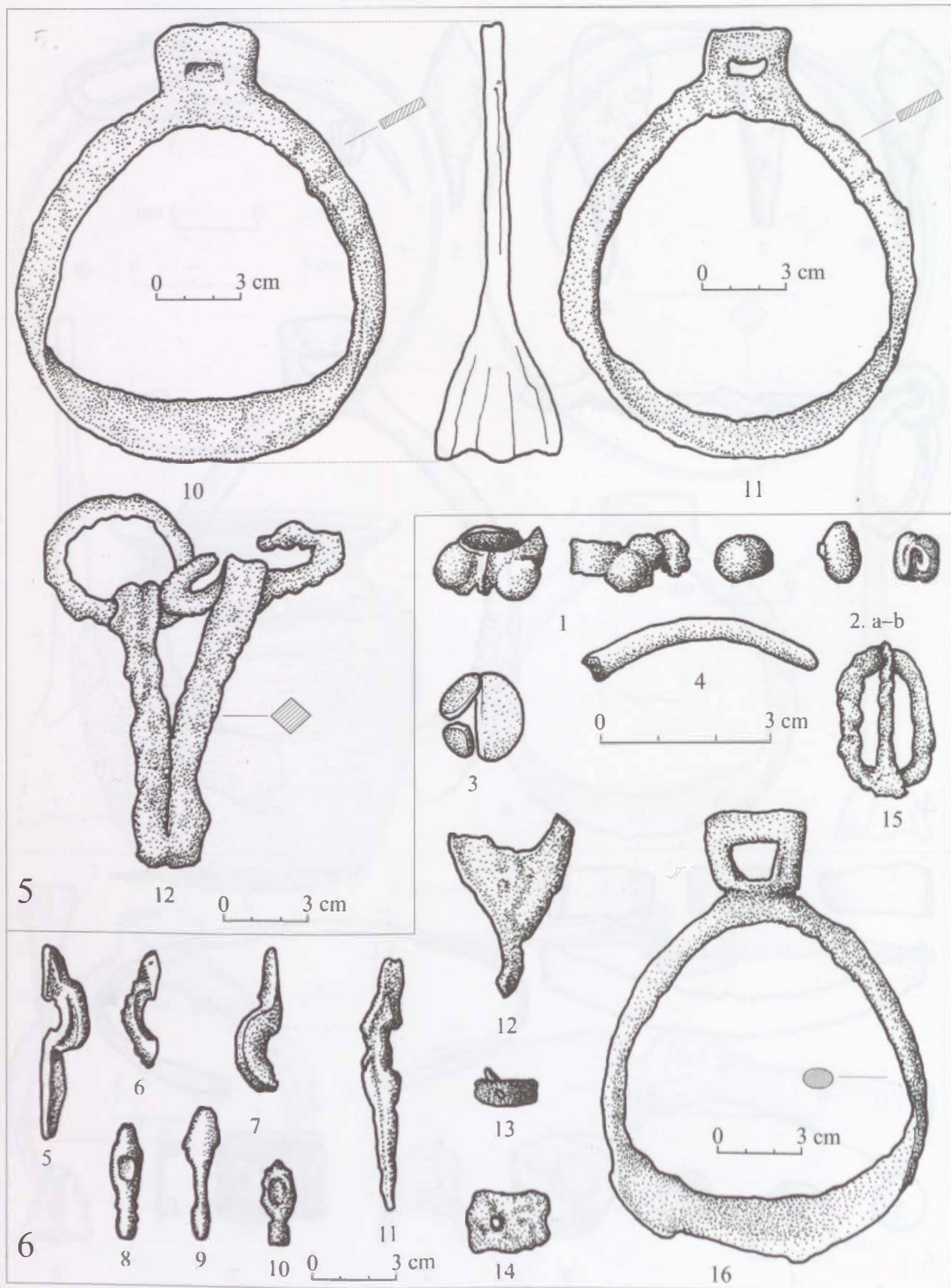
9. tábla. Bihar-Somlyóhegy, 2. sír: 1-10; 3. sír: 1-4.



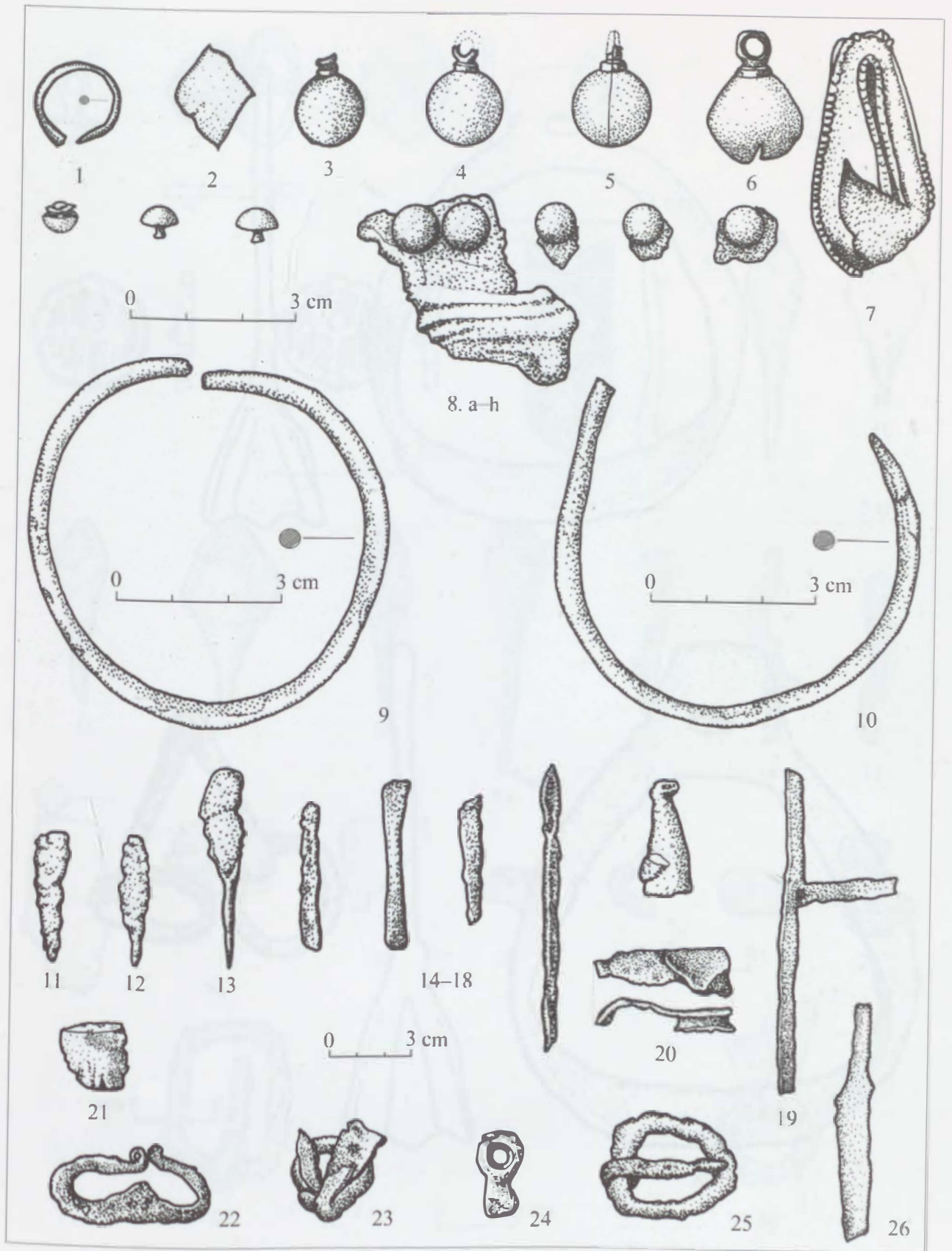
10. tábla. Bihar-Somlyóhegy, 3. sír: 5-9; 4. sír: 1.



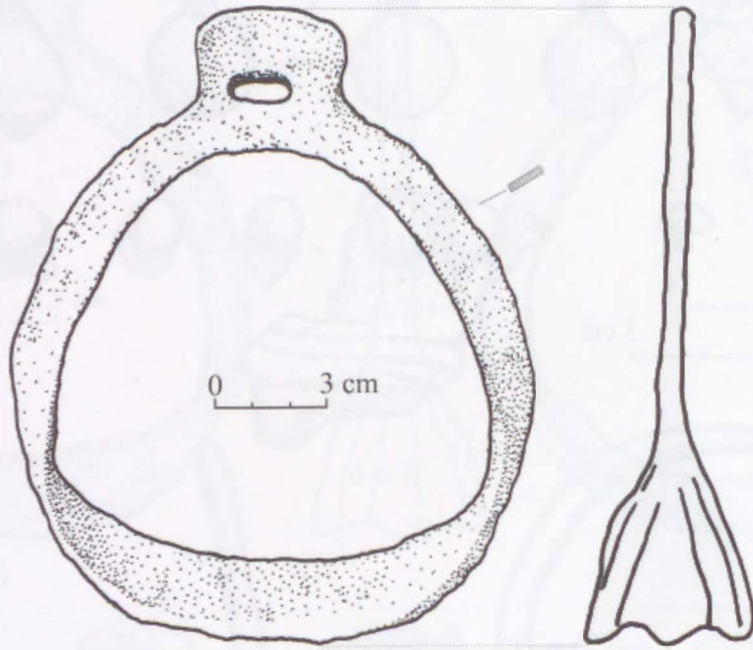
11. tábla. Bihar-Somlyóhegy, 4. sír: 2-9; 5. sír: 1-9.



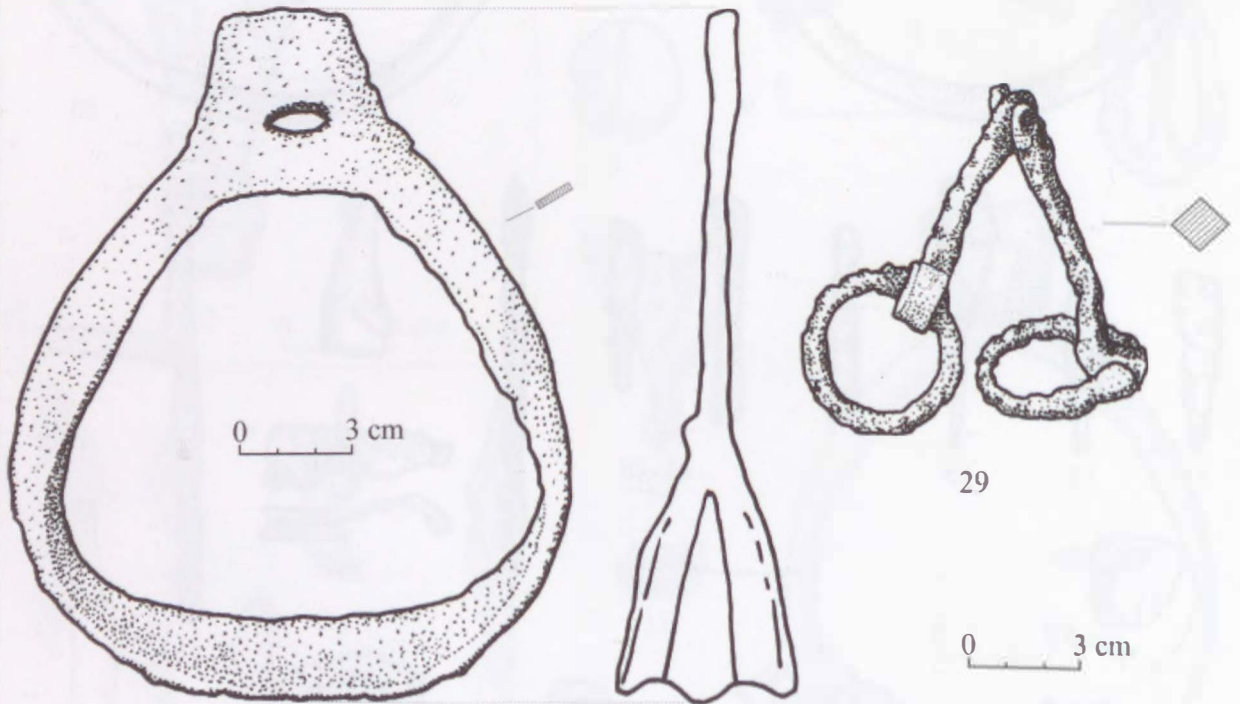
12. tábla. Bihar-Somlyóhegy, 5. sír: 10-12; 6. sír: 1-16.



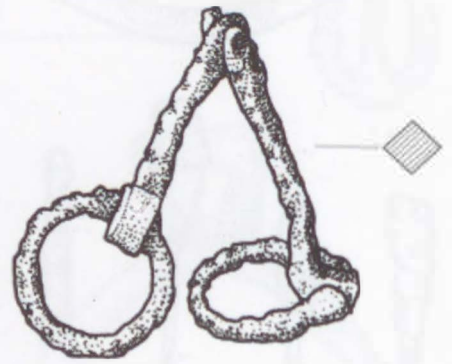
13. tábla. Bihar-Somlyóhegy, 7. sir: 1-26.



27

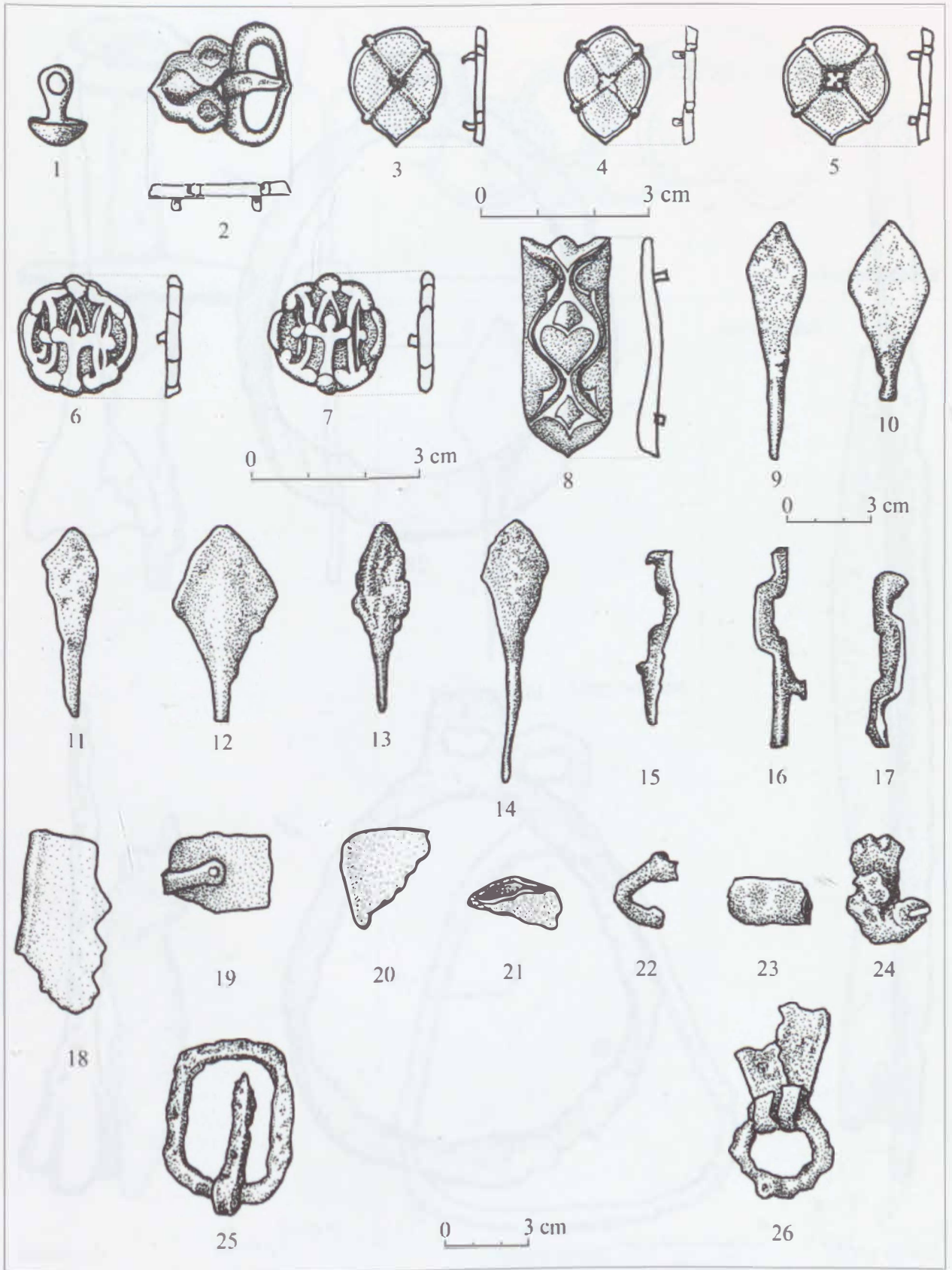


28

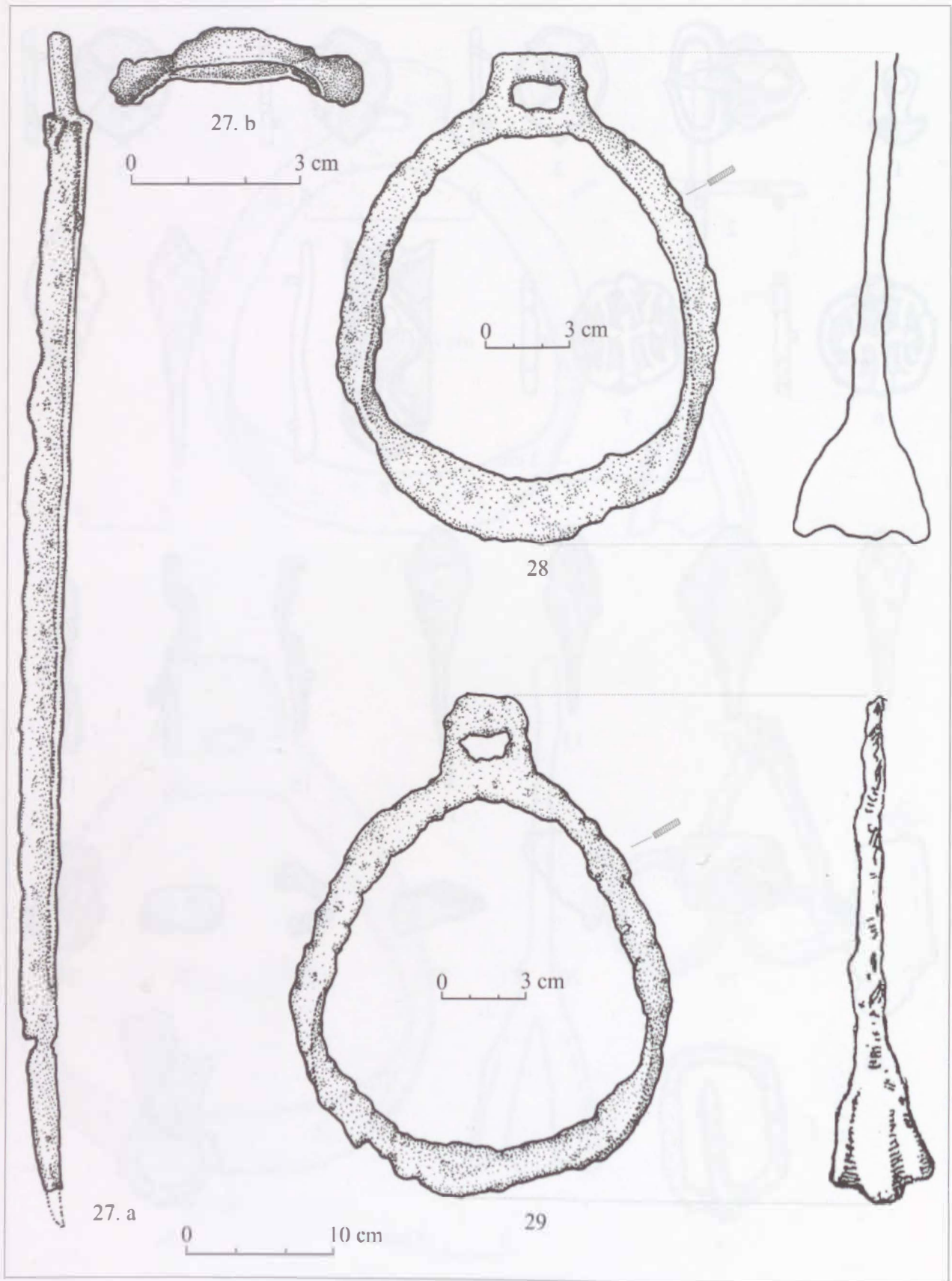


29

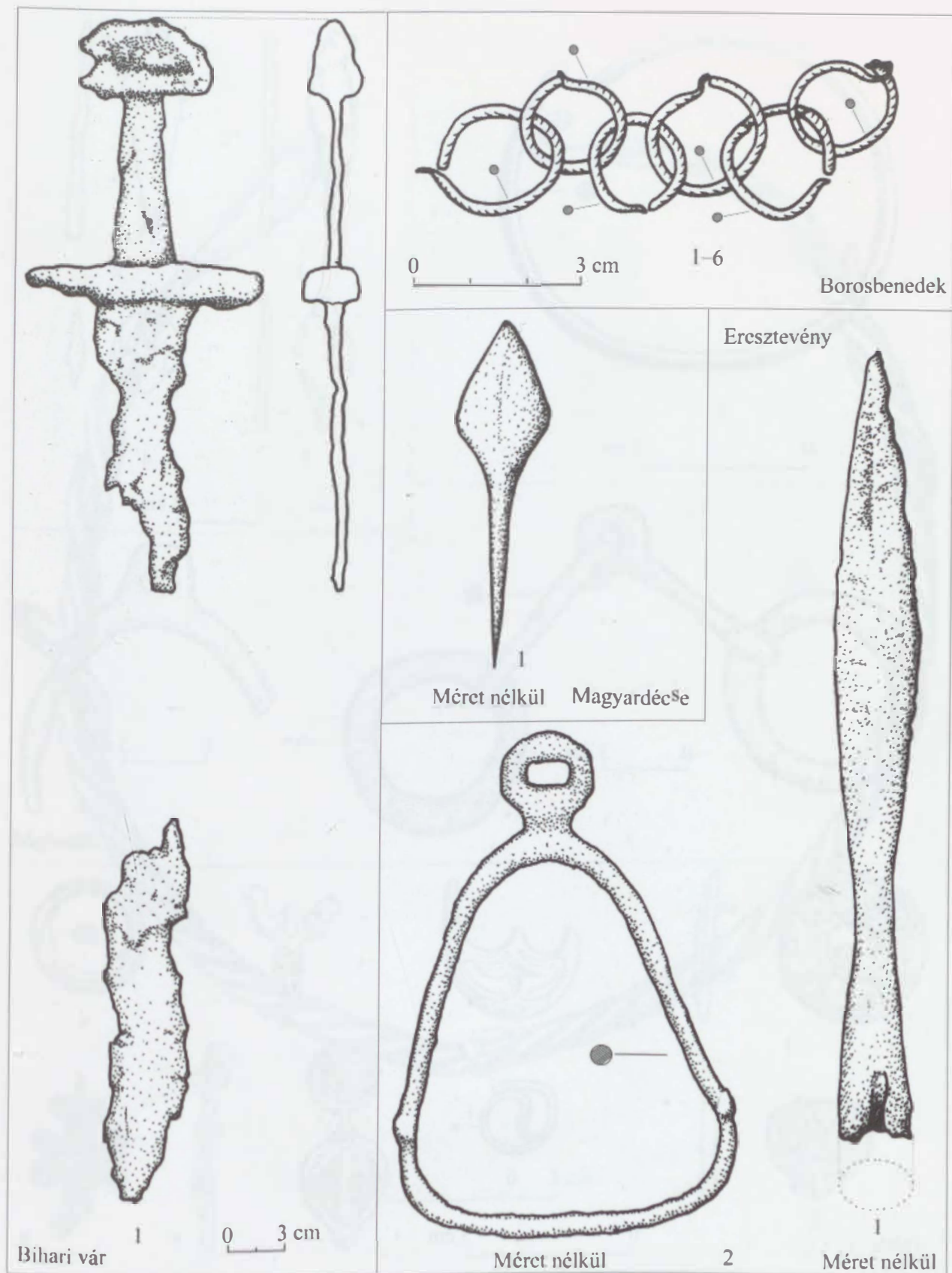
0 3 cm



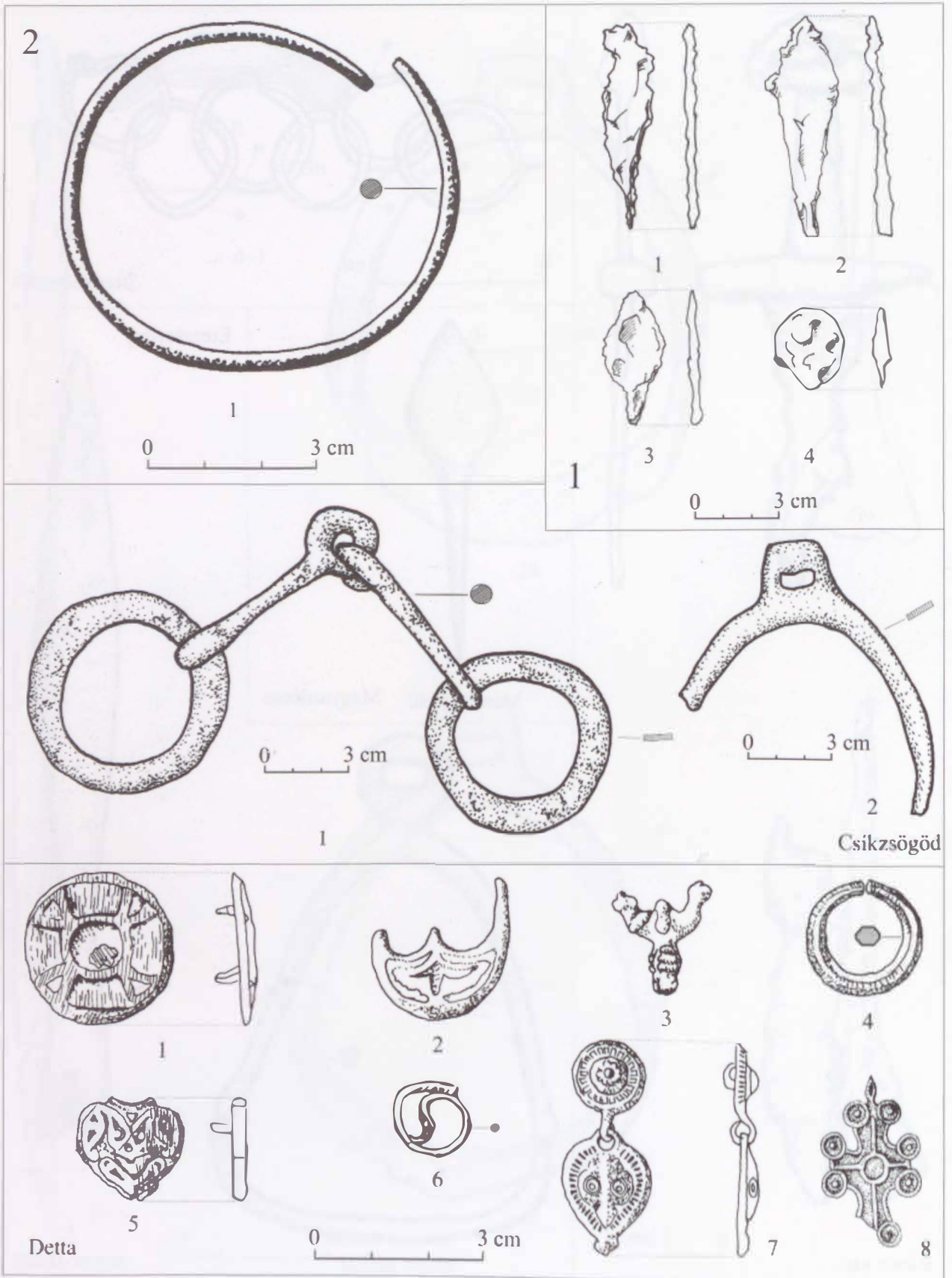
15. tábla. Bihar-Somlyóhegy, 8. sír: 1-26.




16. tábla. Bihar-Somlyóhegy, 8. sír: 27–29.



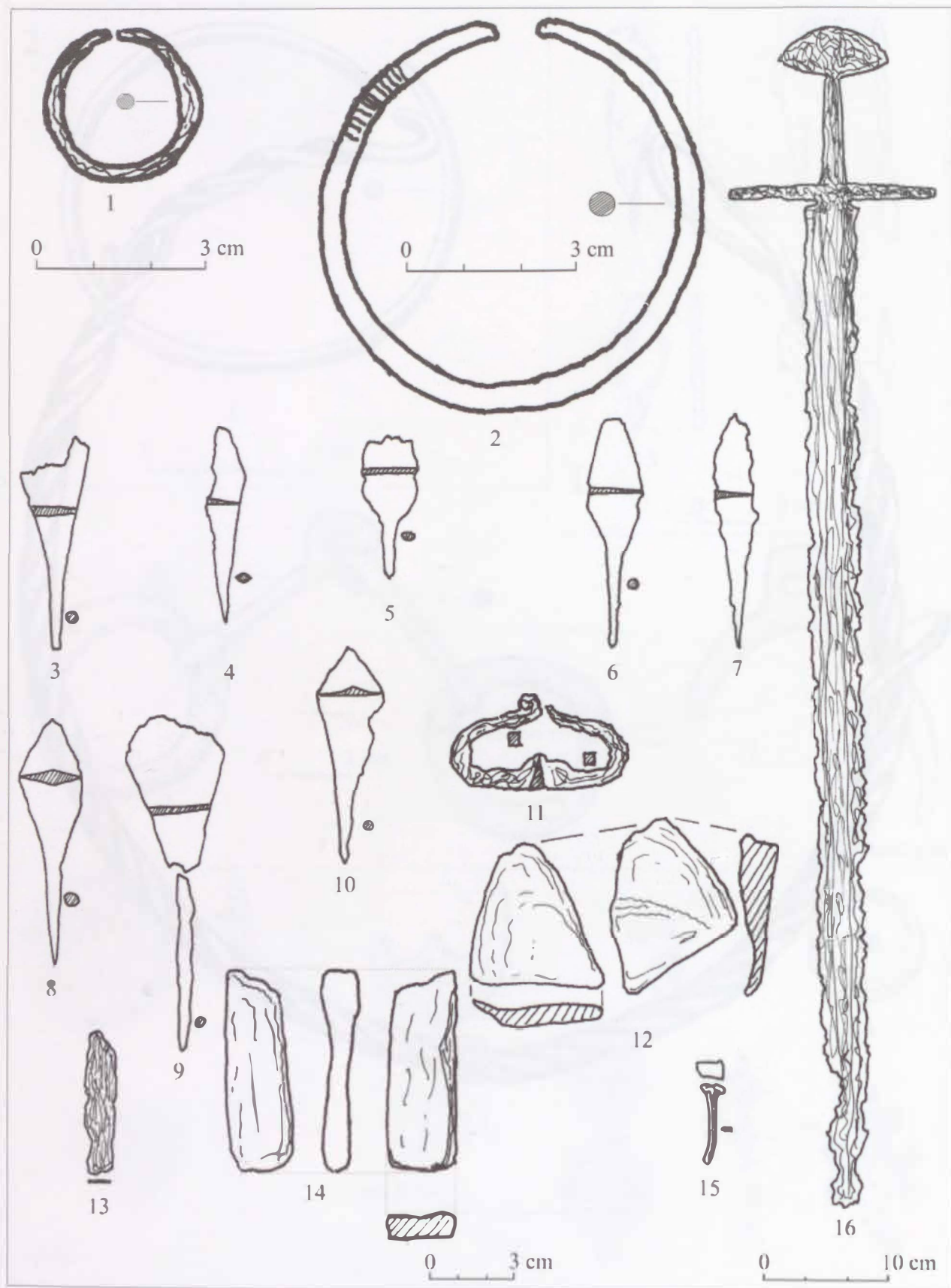
17. tábla. Bihari vár: 1; Borosbenedek, szórványleletek: 1-6; Eresztevény, szórványleletek: 1-2; Magyardécs, szórványlelet: 1.



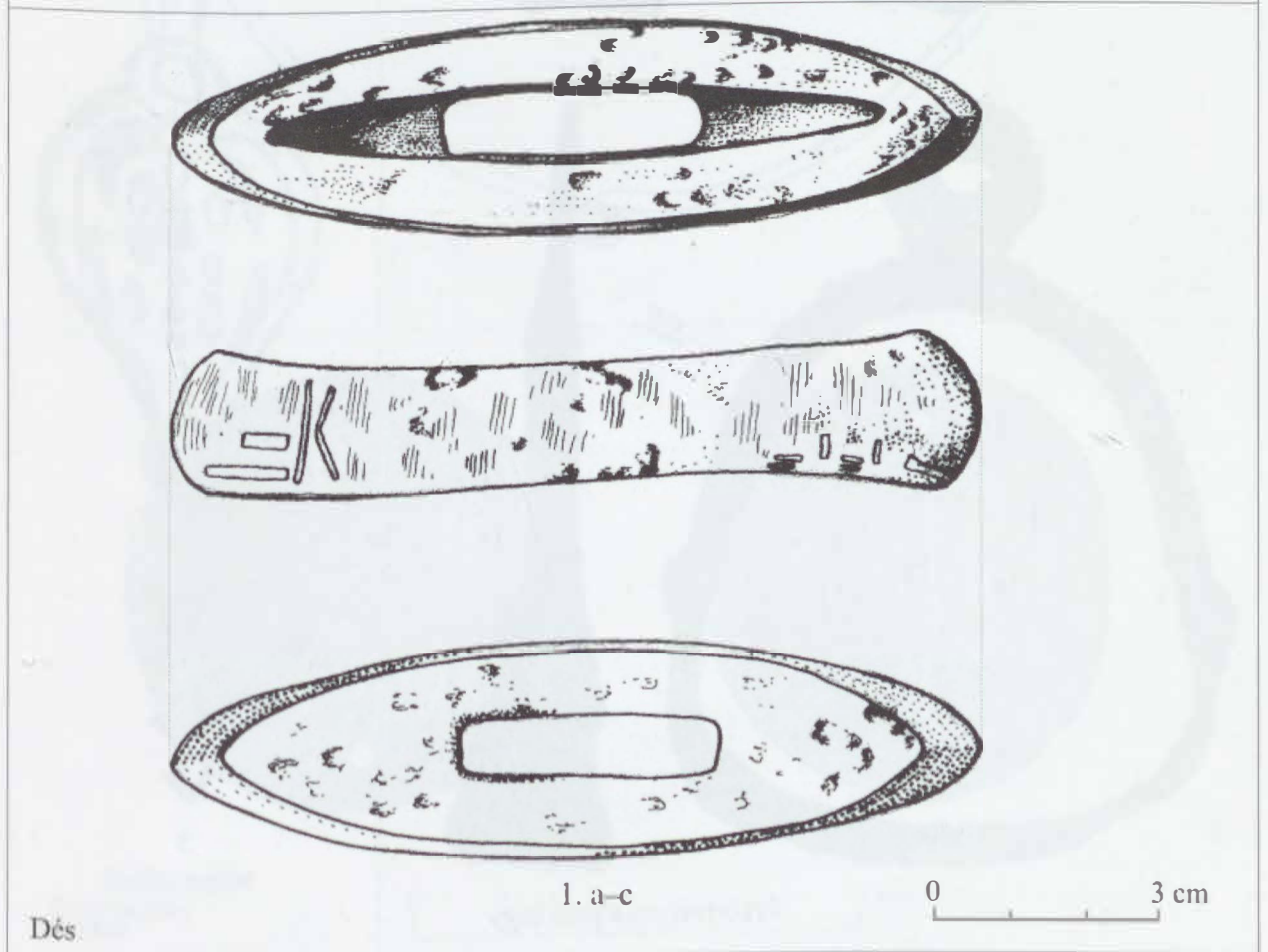
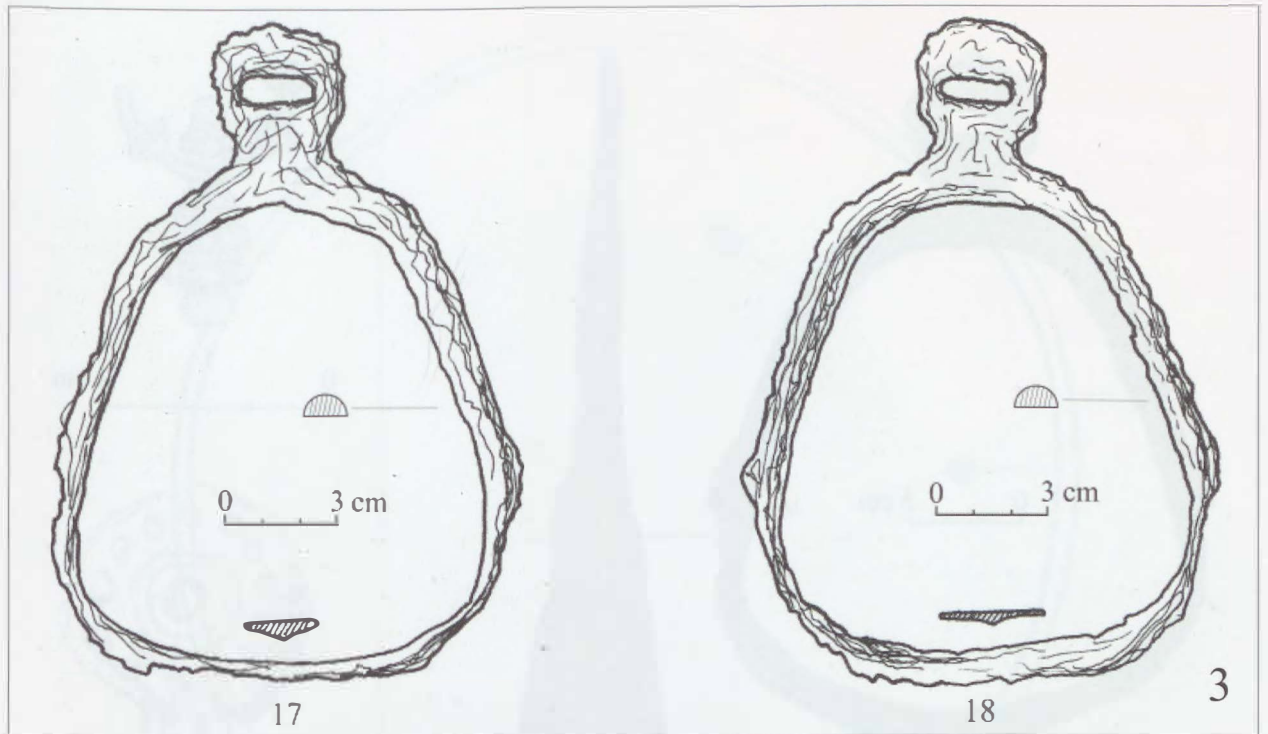
18. tábla. Csák, 1. sír: 1-4; 2. sír: 1; Csikzsögöd, szórványleletek: 1-2; Detta-Újtemető, szórványleletek: 1-8.



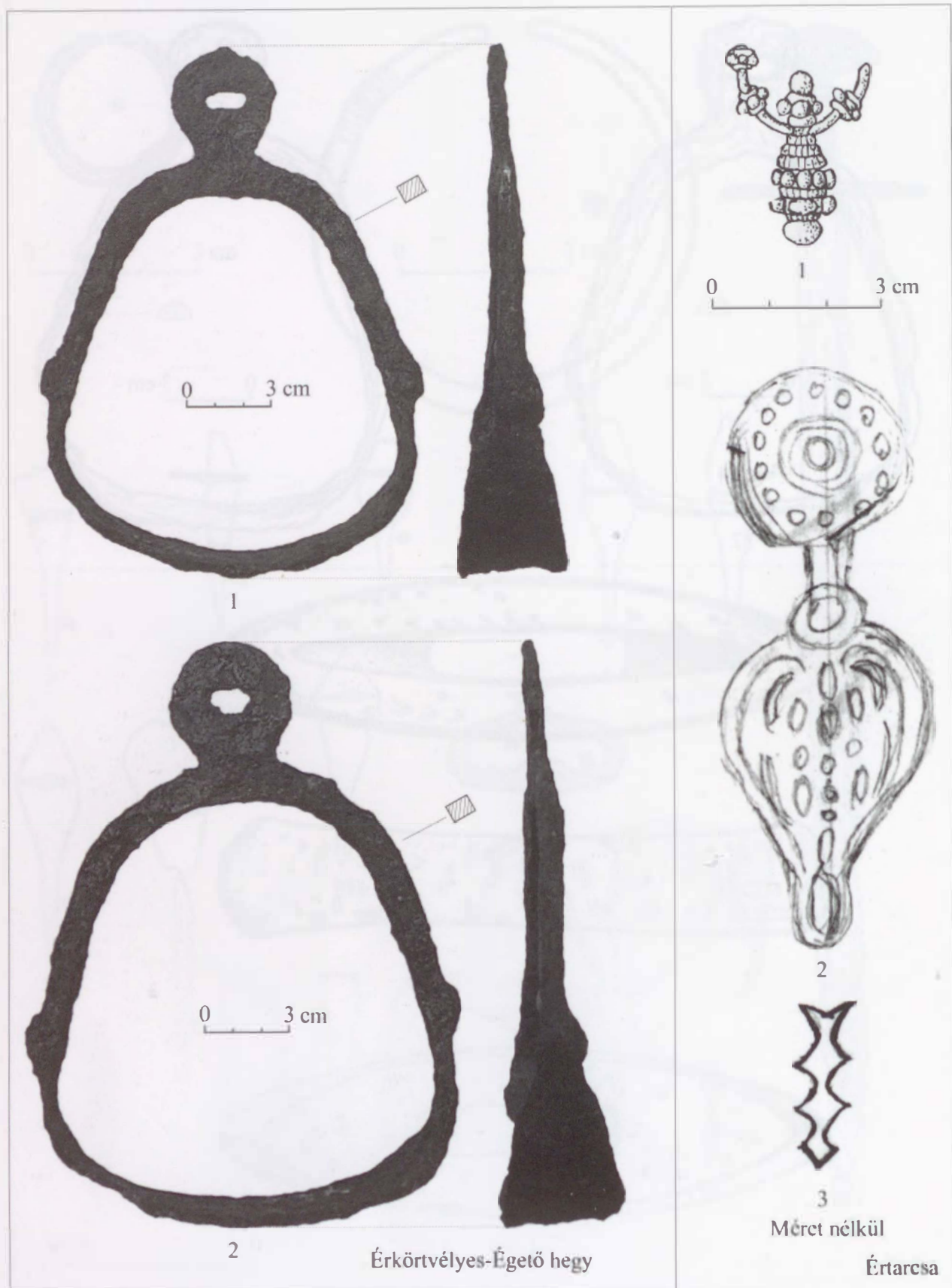
19. tábla. Biharfőlegyháza, szórványlelet: 1.



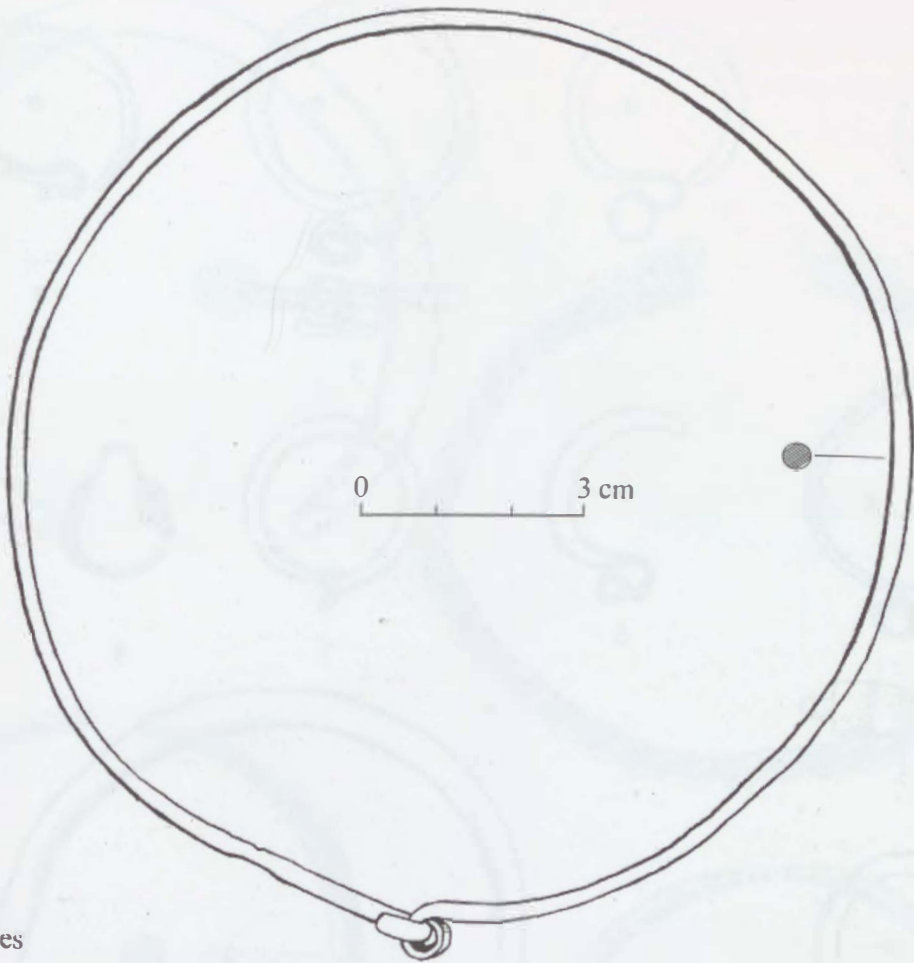
20. tábla. Déva-Micro 15, 3. sír: 1-16.



21. tábla. Déva-Micro 15, 3. sír: 17-18; Dés, szórványlelet: 1.



22. tábla. Érkörtvélyes-Égető hegy, szórványleletek: 1–2; Értarcsa, A sír: 1, 3; B sír: 2.



Érkörtvélyes

1

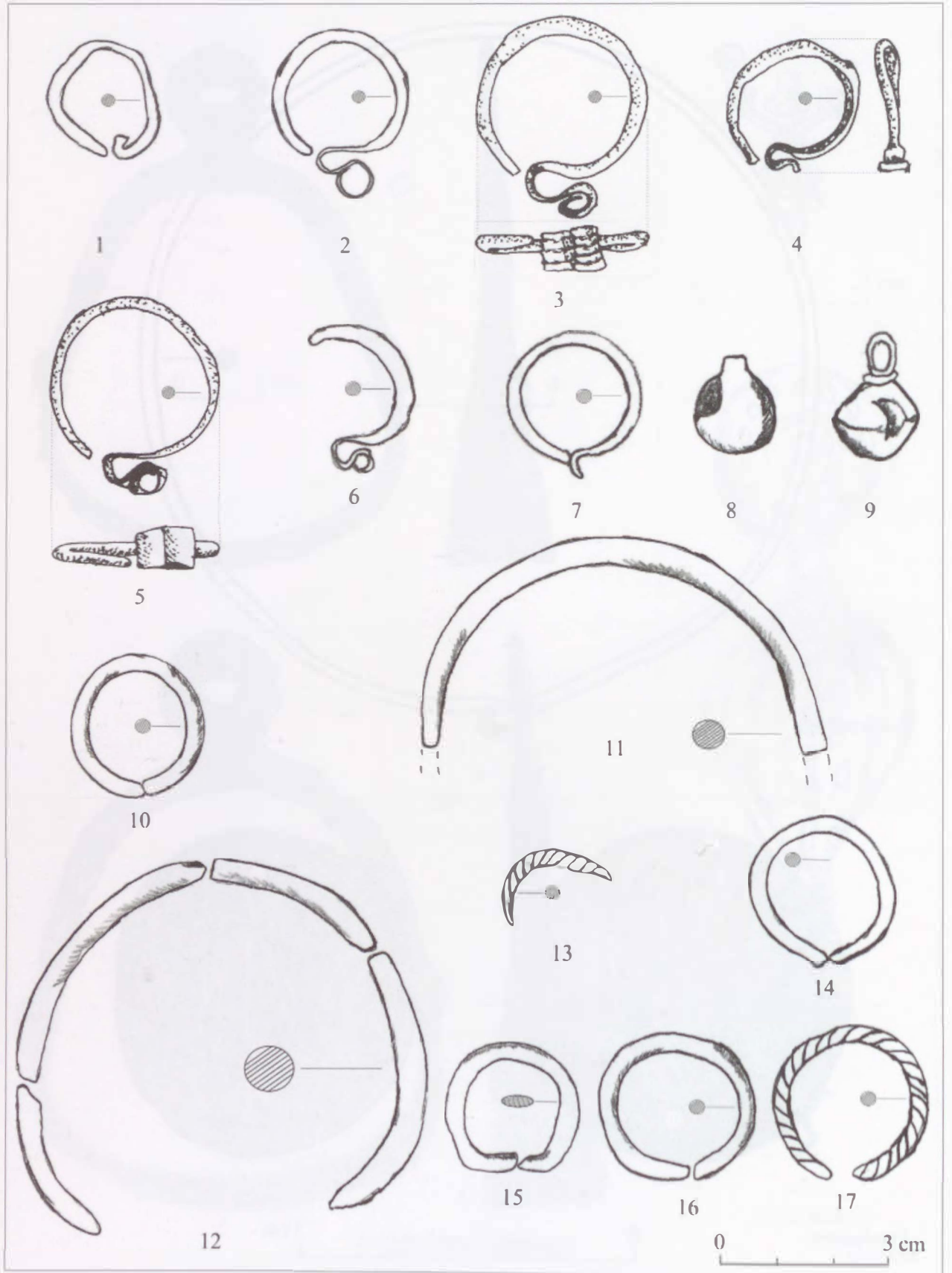


Felsőpojény

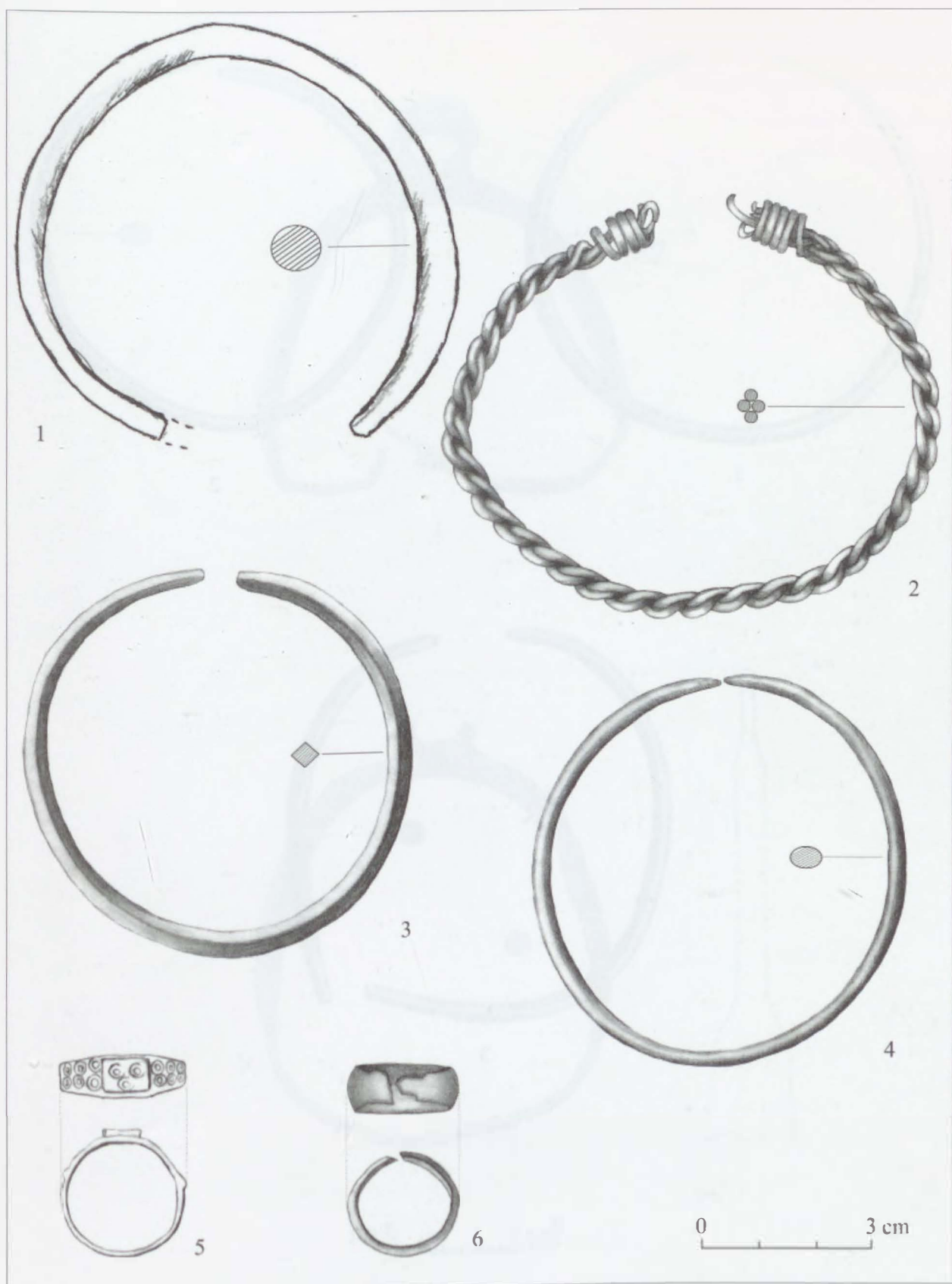
1



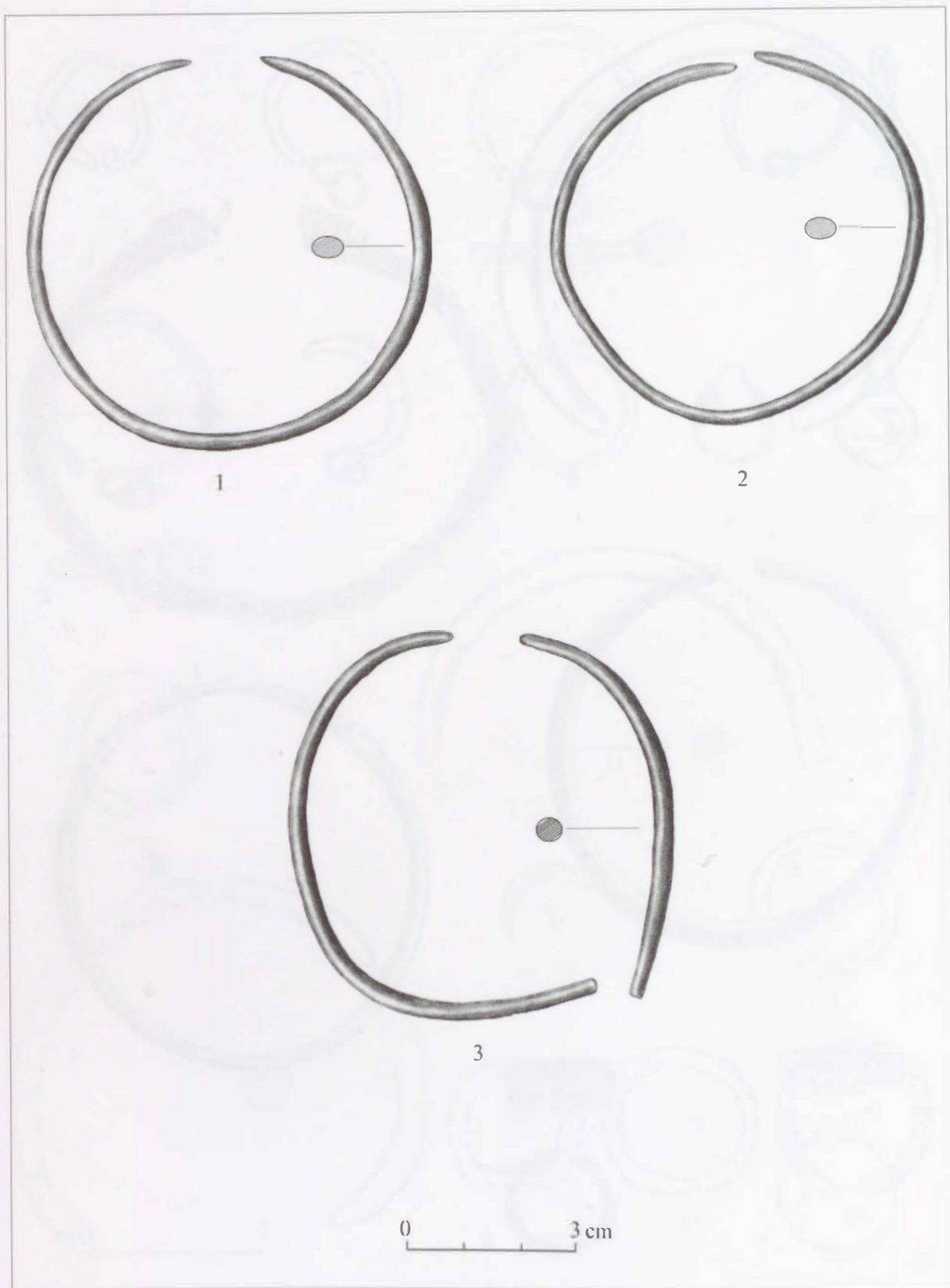
23. tábla. Érkörtvélyes, szórványlelet: 1; Felsőpojény, szórványlelet: 1.



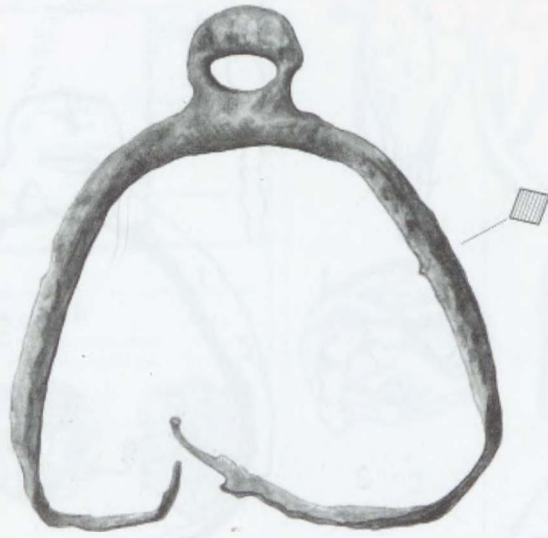
24. tábla. Fönlak, szórványleletek: 1-17.



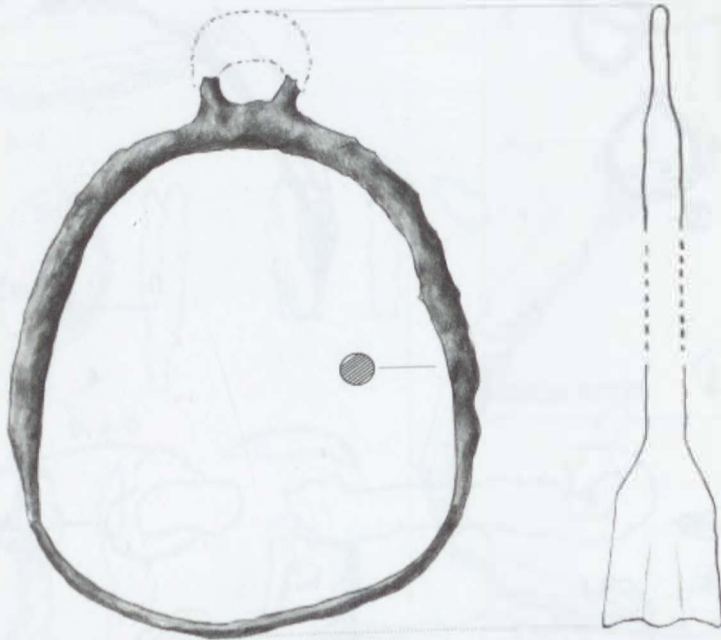
25. tábla. Fönlak, szórványleletek: 1-6.



26. tábla. Fönlak, szórványleletek: 1-3.



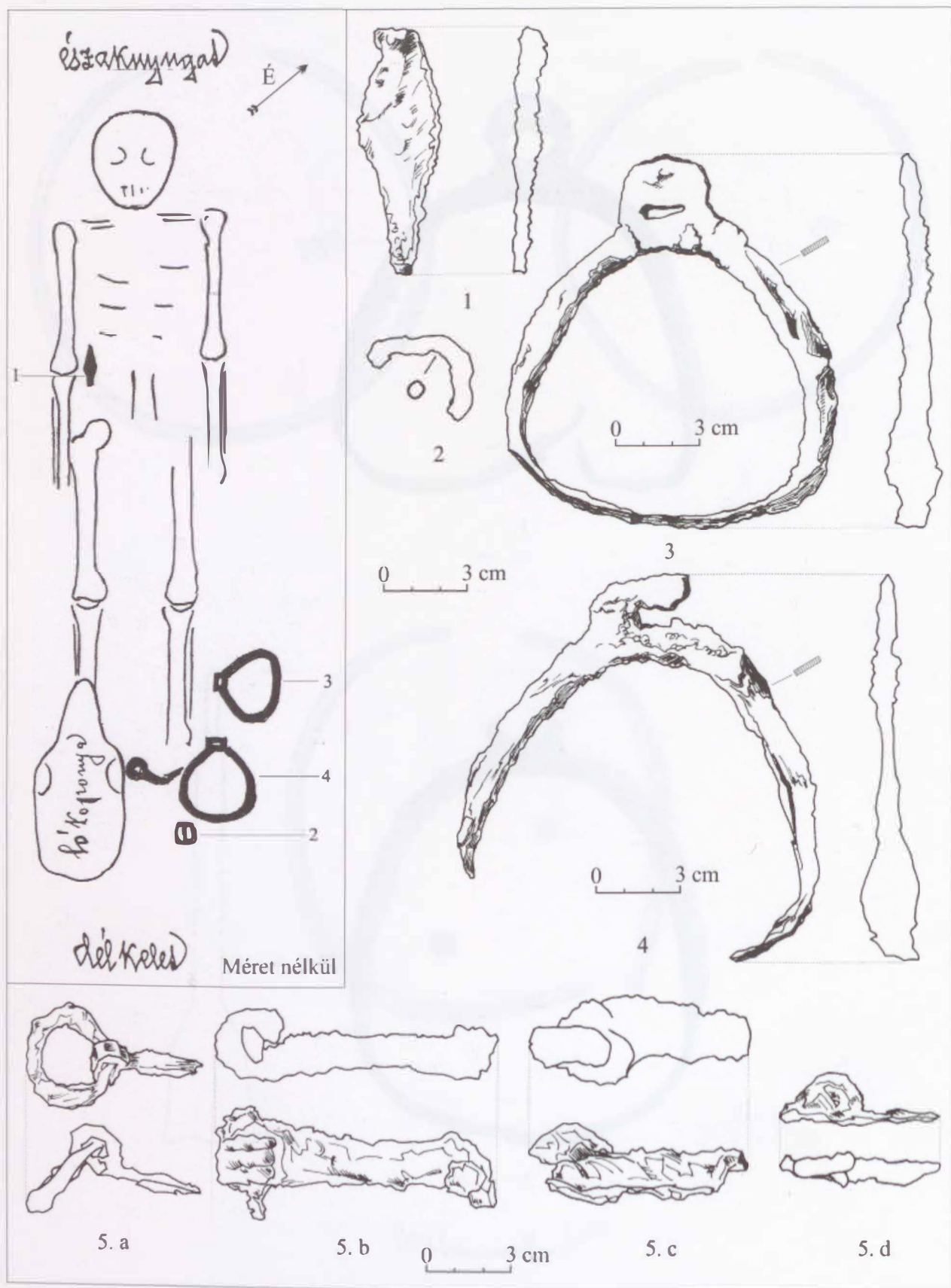
1



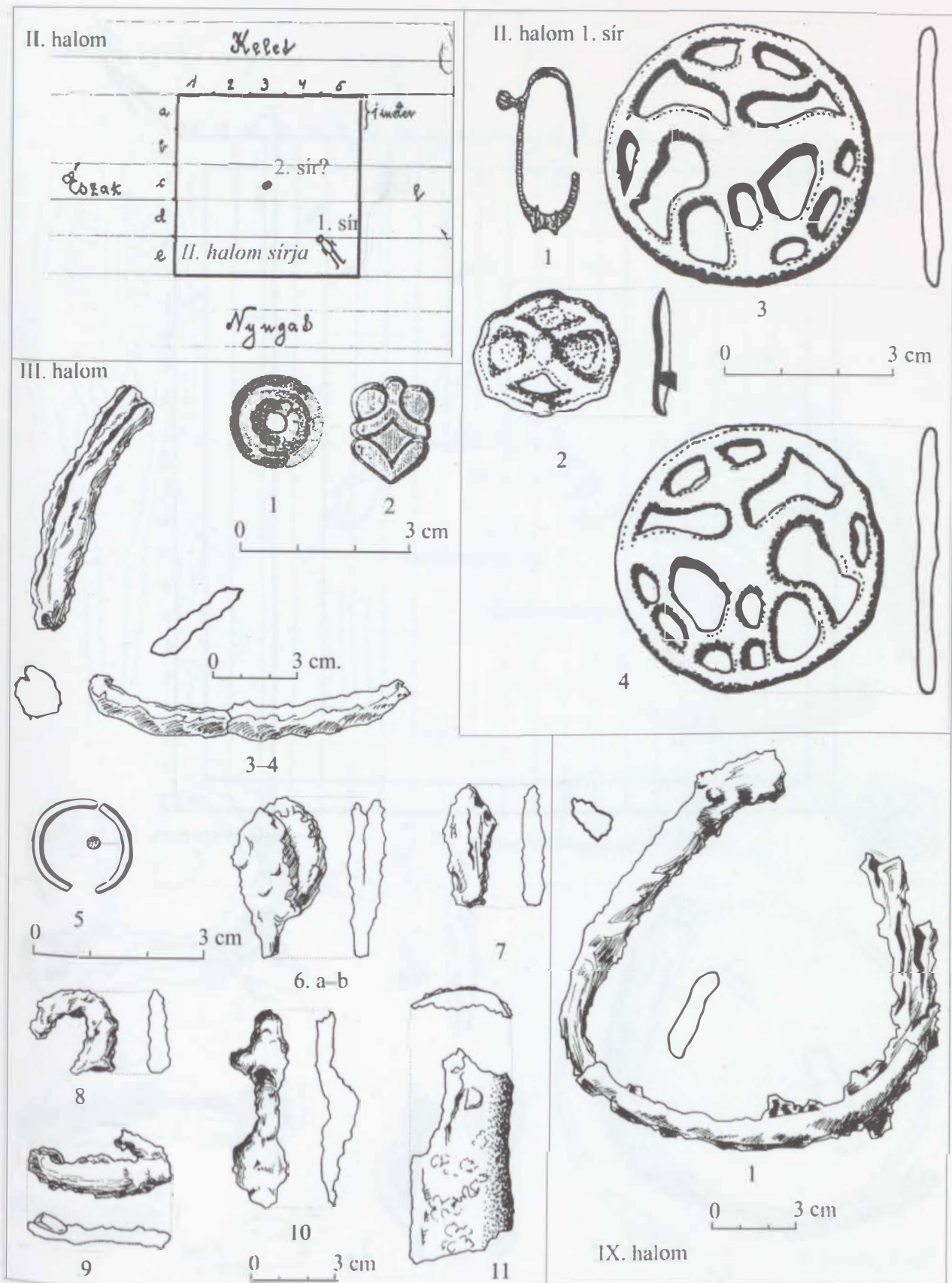
2

0 3 cm

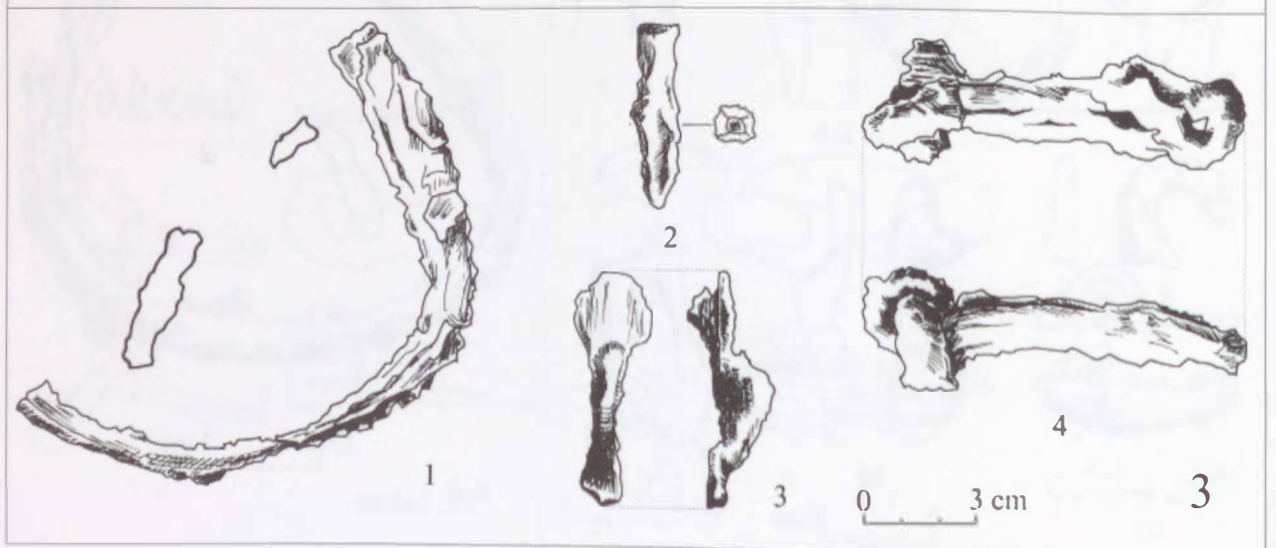
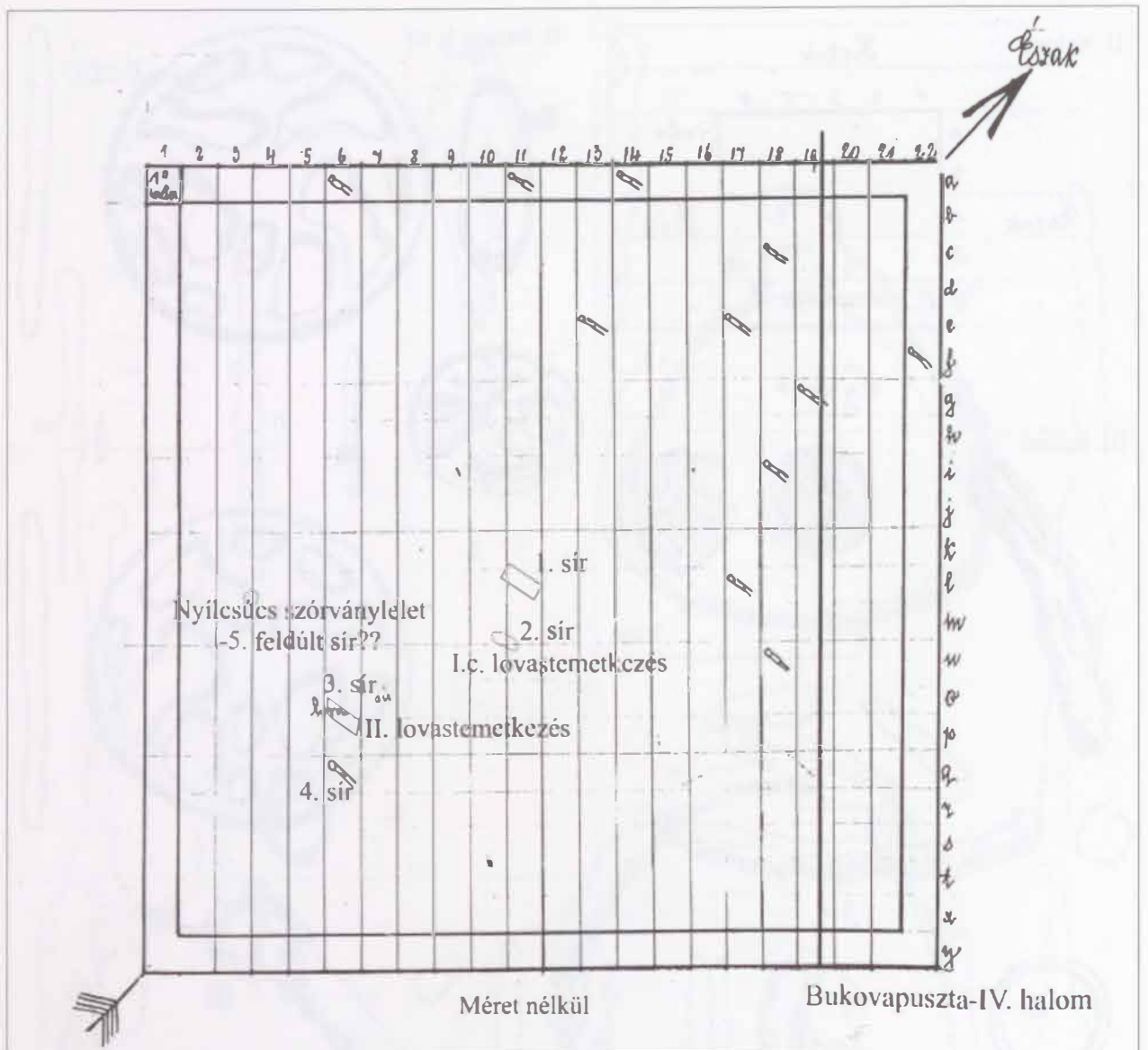
27. tábla. Fönlak, szórványleletek: 1-2.



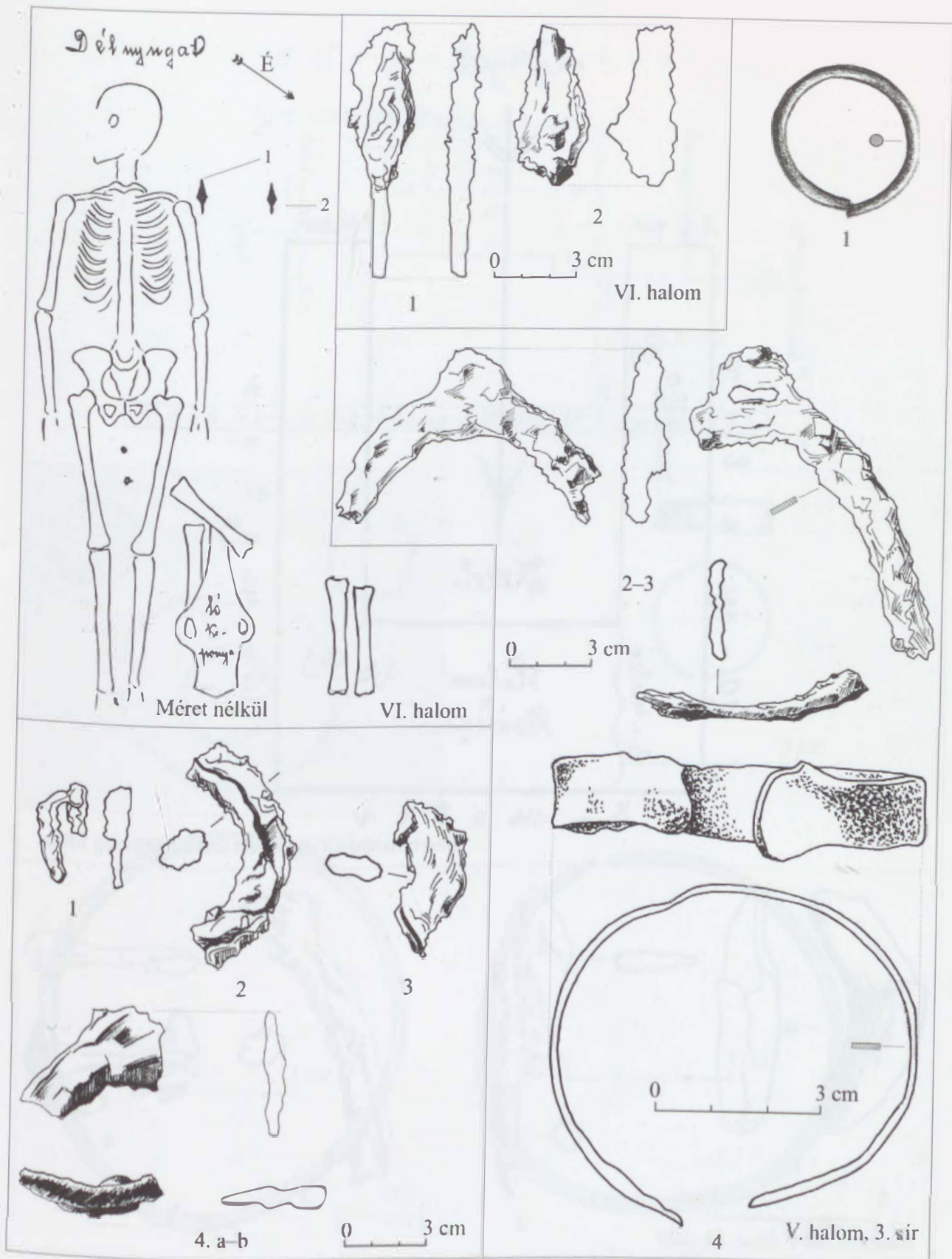
28. tábla. Óbányó, I. halom (Közlegelő), magányos (?) sír: 1-5.



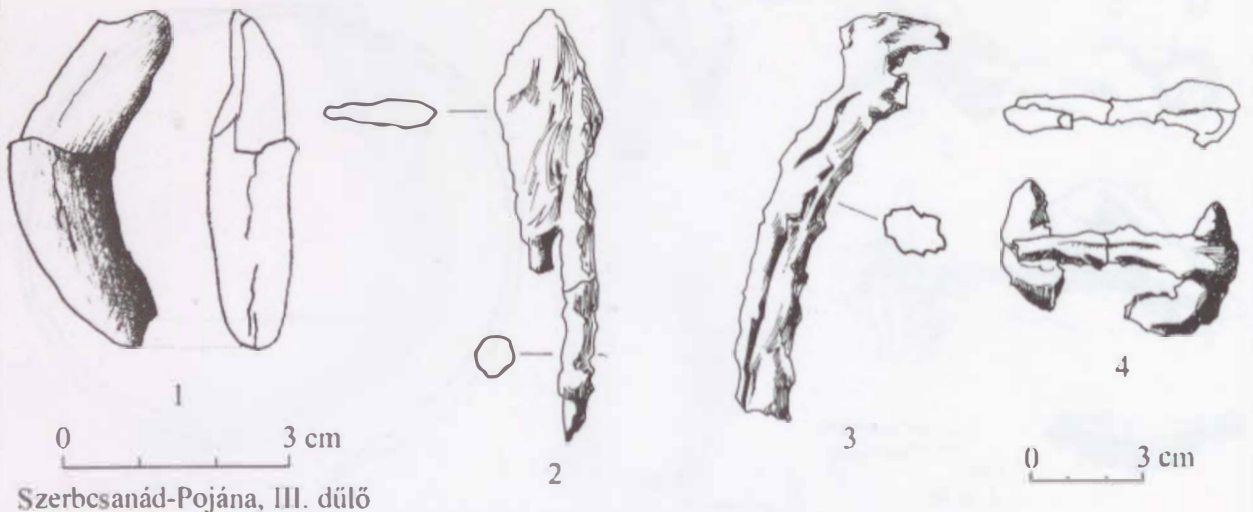
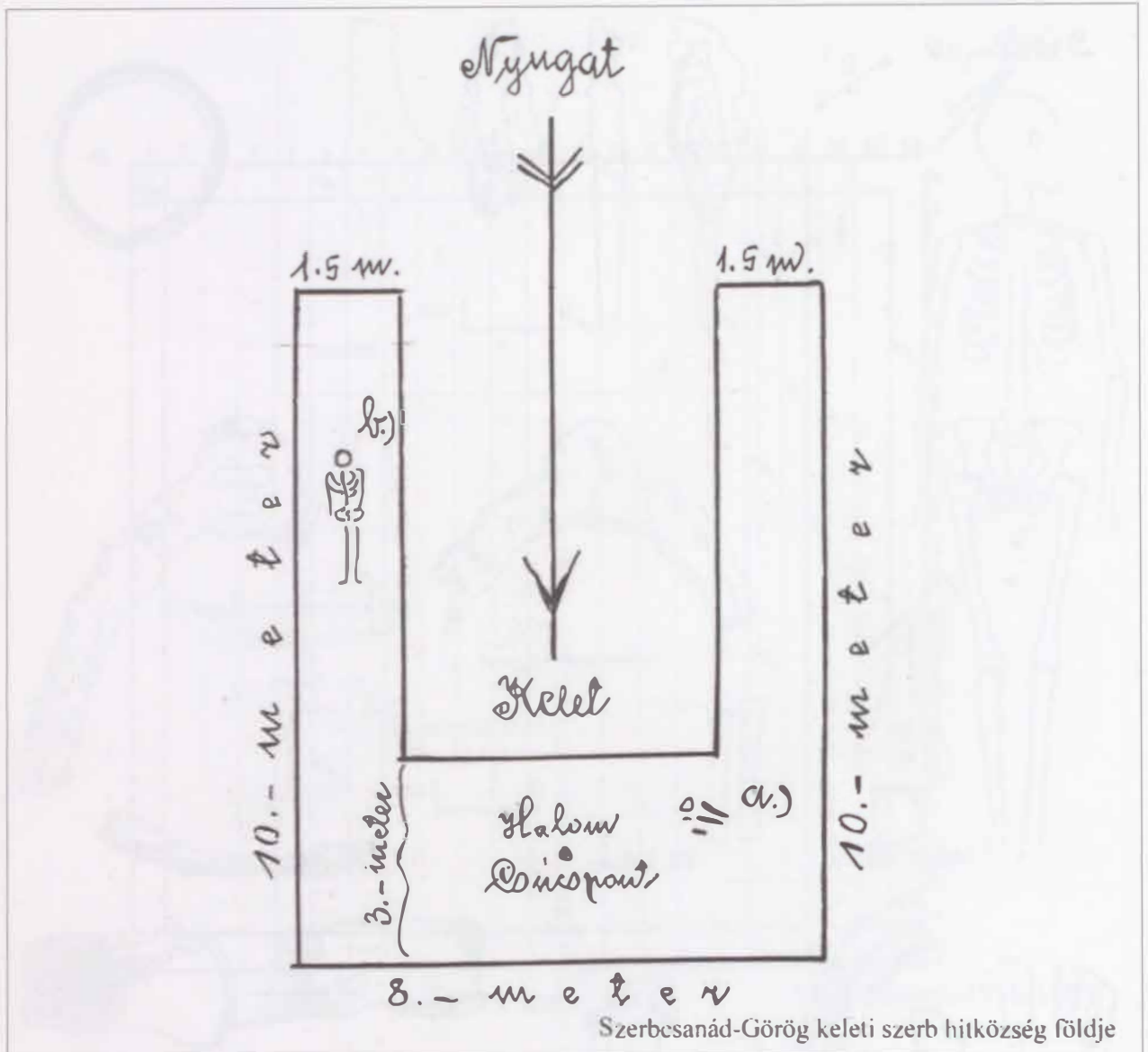
29. tábla. Bukovapuszta, II. halom, 1. sír: 1-4; III. halom, sír: 1-11; IX. halom, sír (Hunca Mare): 1.



30. tábla. Bukovapuszta, IV. halom temetőterképe; 3. sír: 1-4.

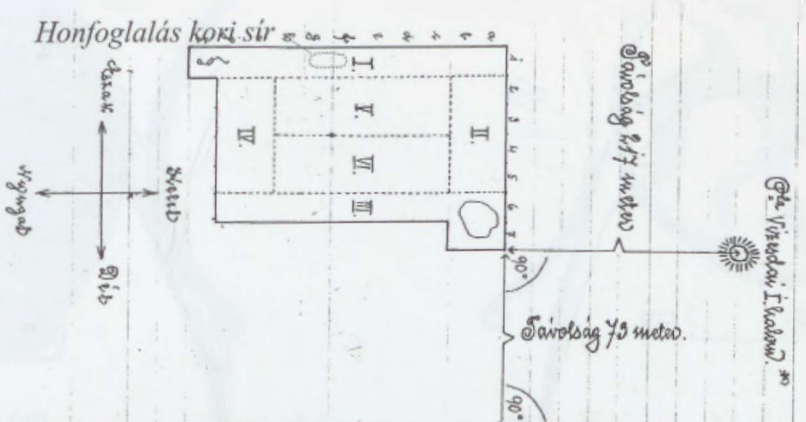


31. tábla. Óbesenyő, VI. halom (Mogila), sír: 1-2; Óbesenyő, VI. és Bukovapuszta, VIII. halom összekeveredett leletei: 1-4; Bukovapuszta, V. halom, 3. sír: 1-4.

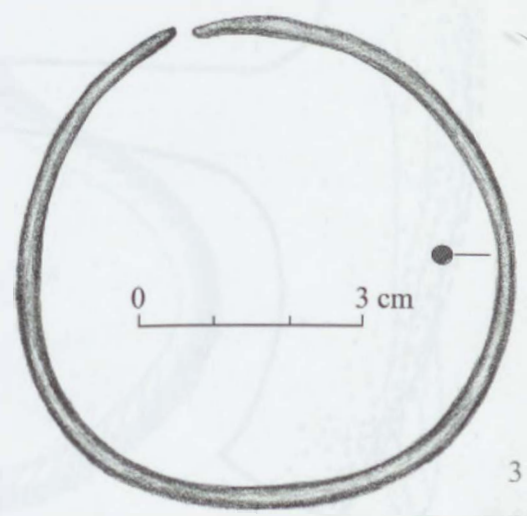
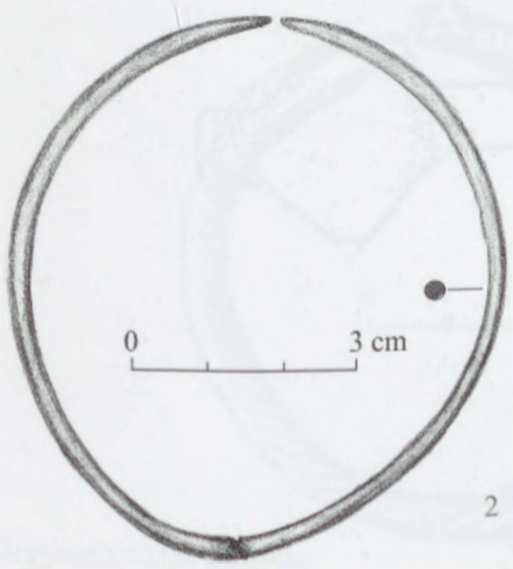
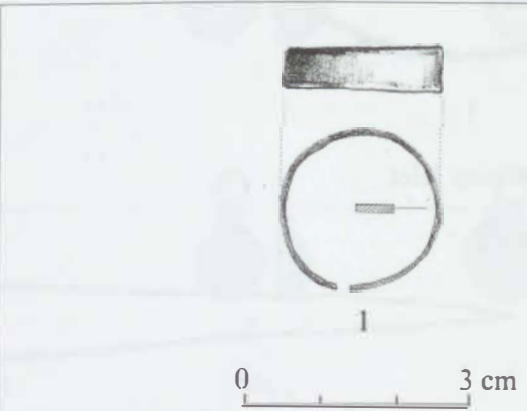
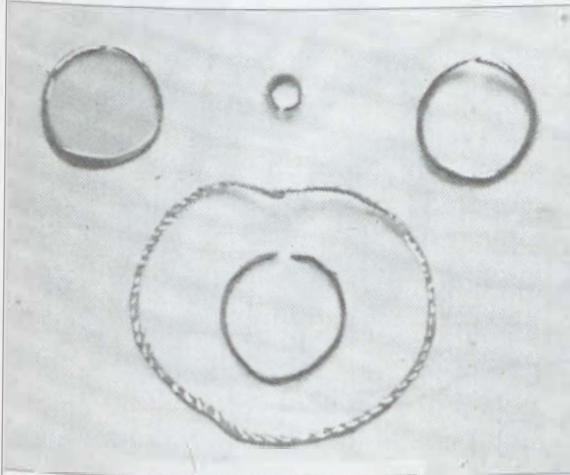


32. tábla. Szerbcsanád-Görög keleti szerb hitközség földje; Szerbcsanád-Pojána, III. dűlő: 1-4.

III. előföld sír

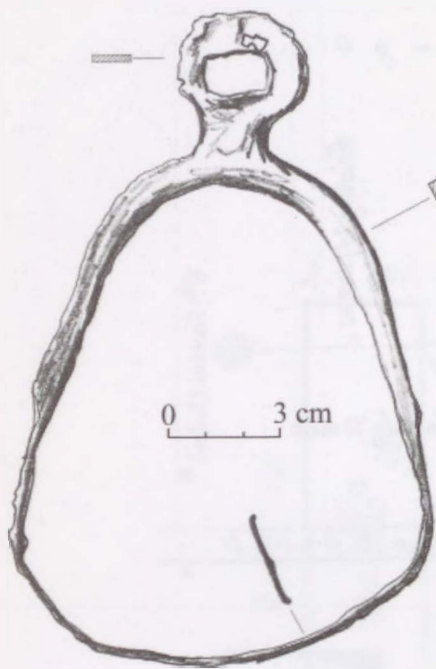


III. előföld sír. 1. sír és III. előföld sír. 2. sír



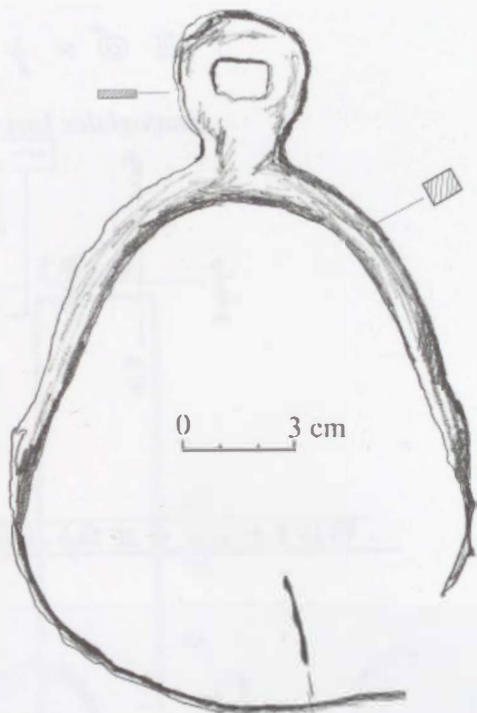
Pusztavizezdia

33. tábla. Pusztavizezdia-III-2. dűlő topográfiai helyzete Kisléghi Nagy Gyula rajza alapján; a sír leleteiről készült Kisléghi-féle fénykép; a sír leletei: 1-3.

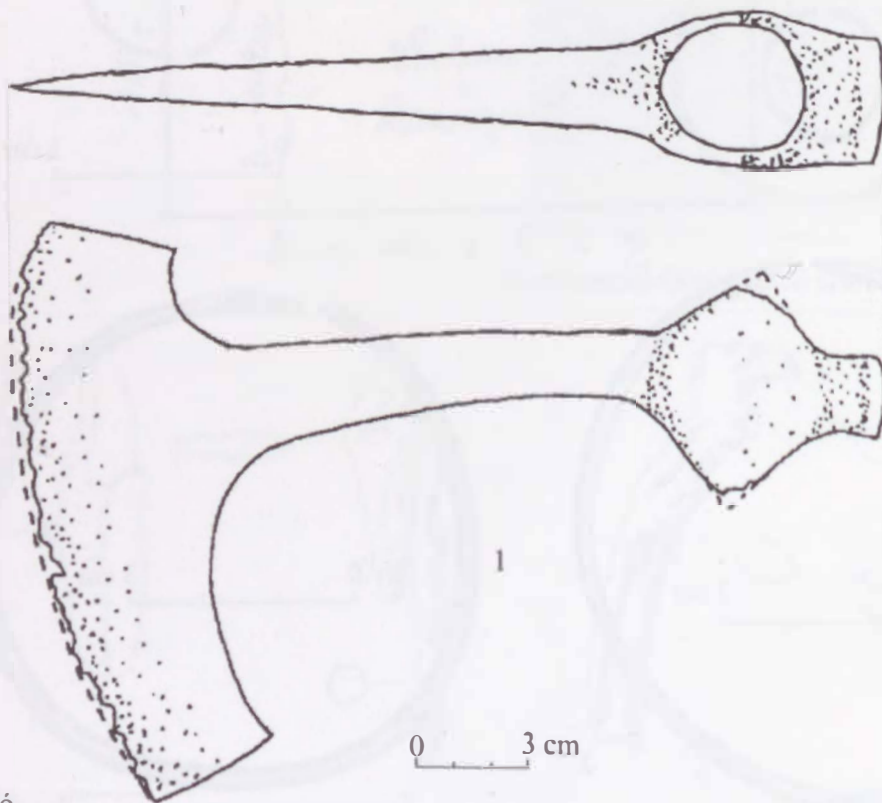


1

Bácság-szörvány lelet



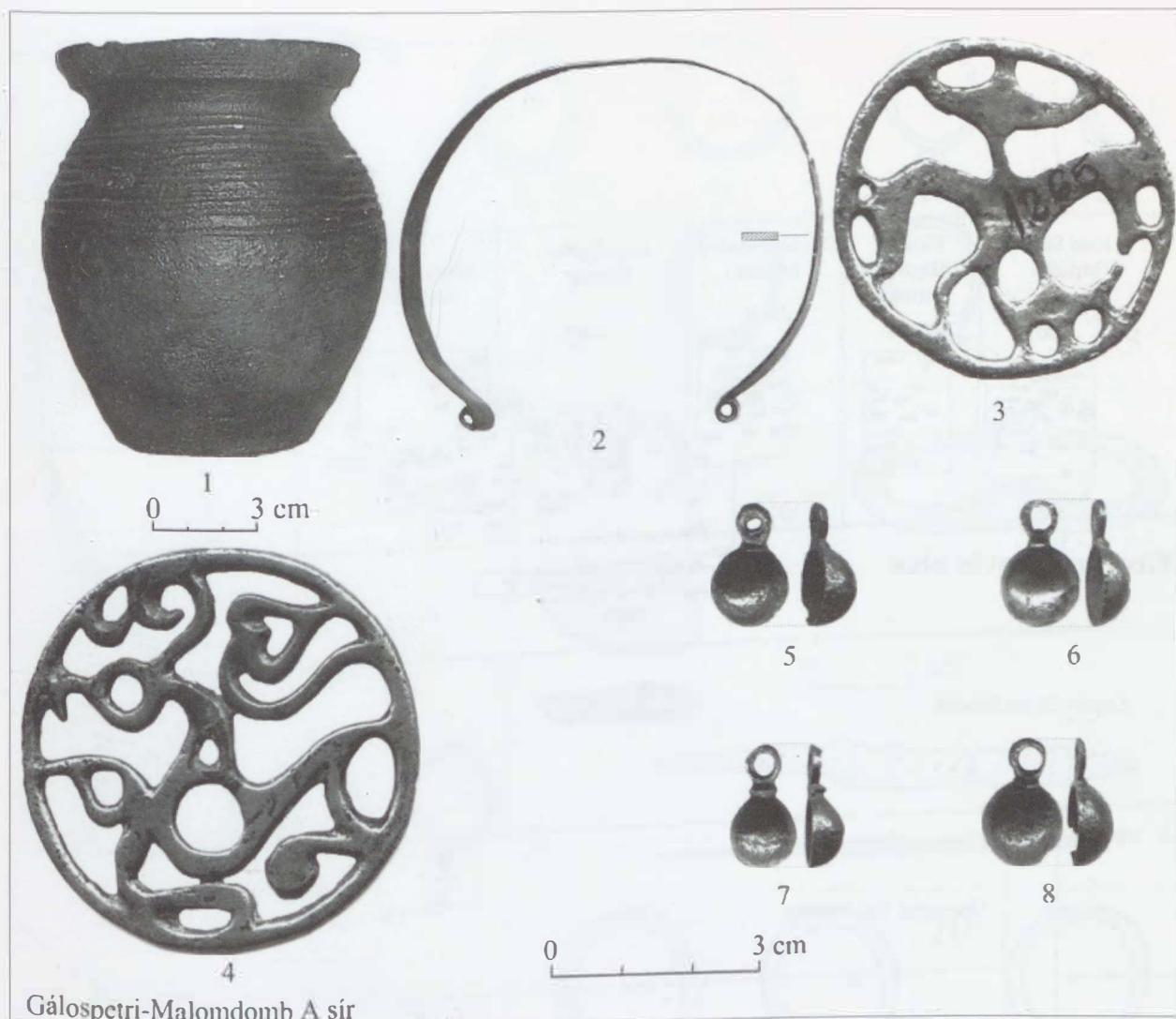
2



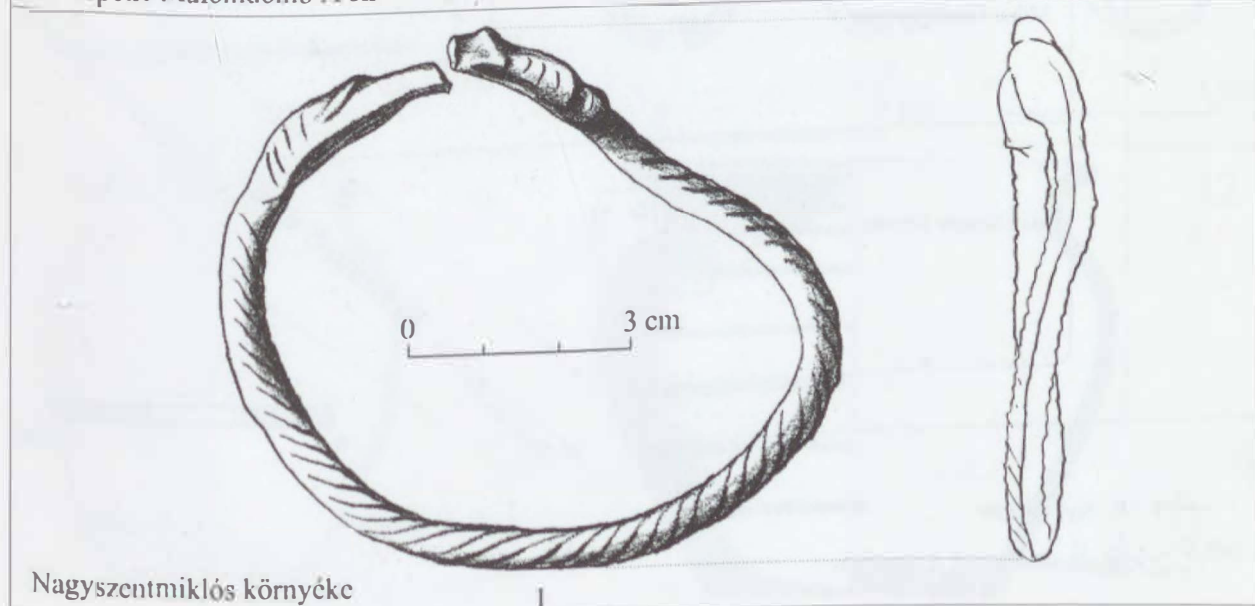
1

Felsőnyárló

34. tábla. Bácság, szörványleletek: 1–2; Felsőnyárló, szörványlelet: 1.

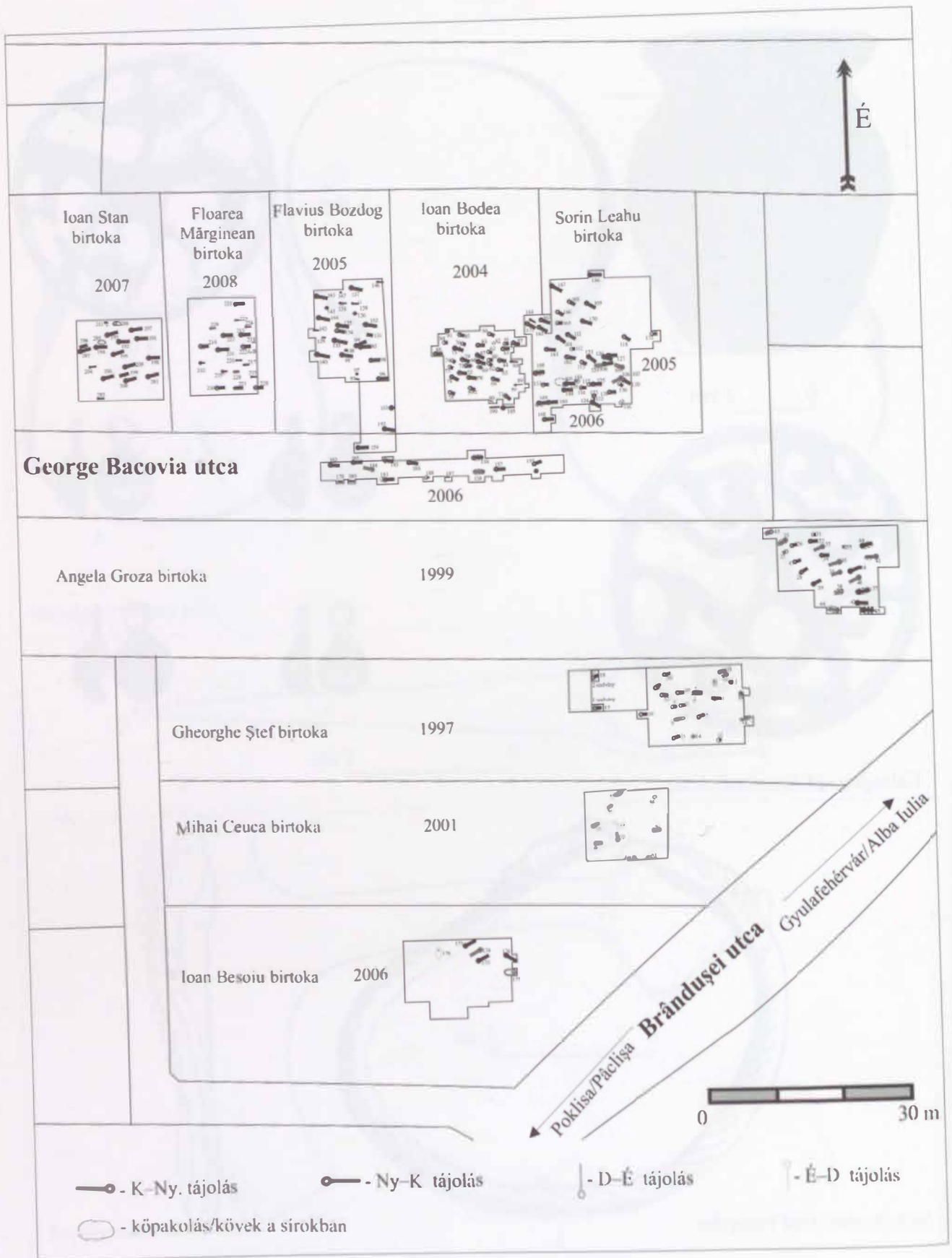


Gálospetri-Malomdomb A sír

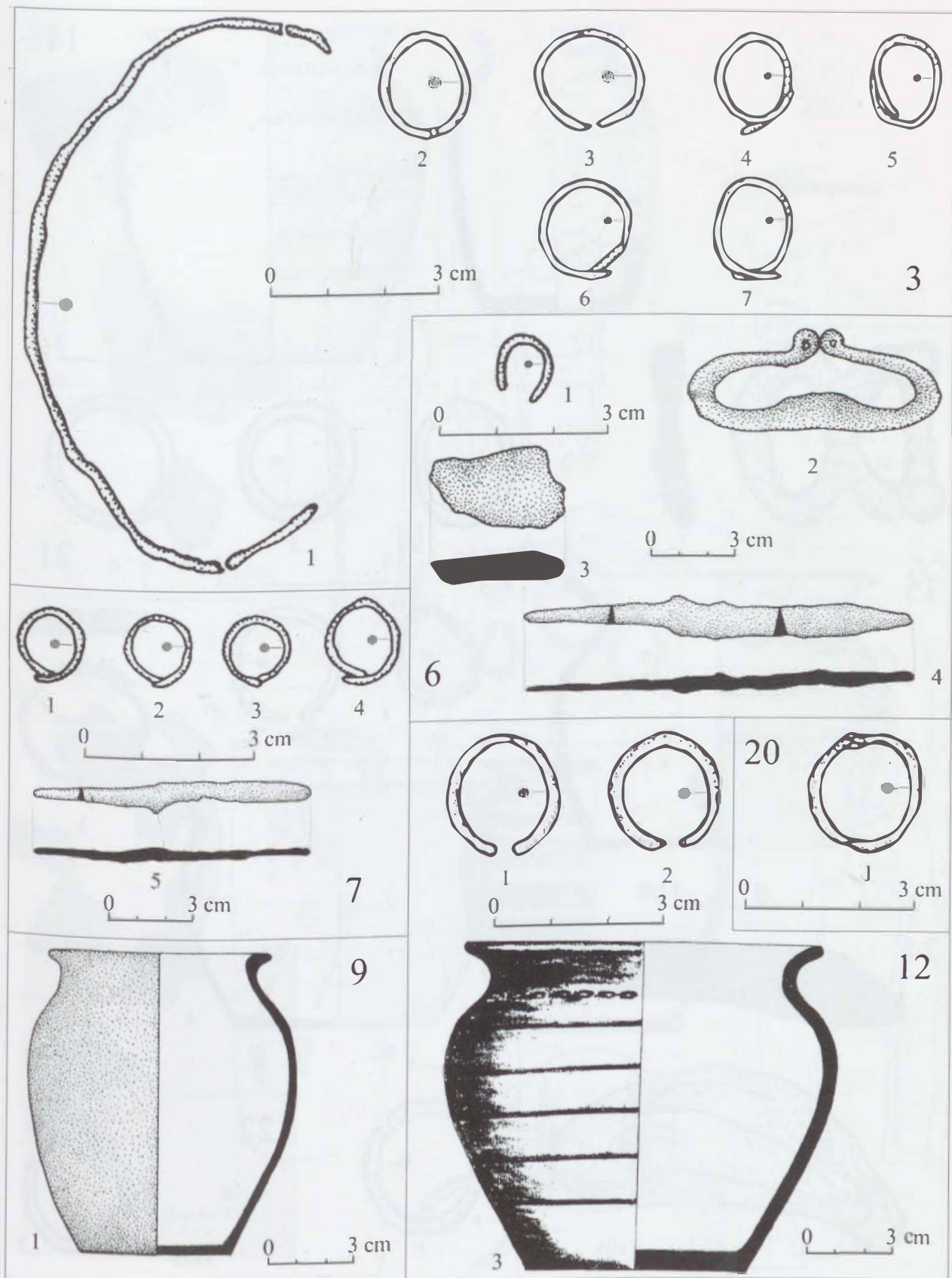


Nagyszentmiklós környéke

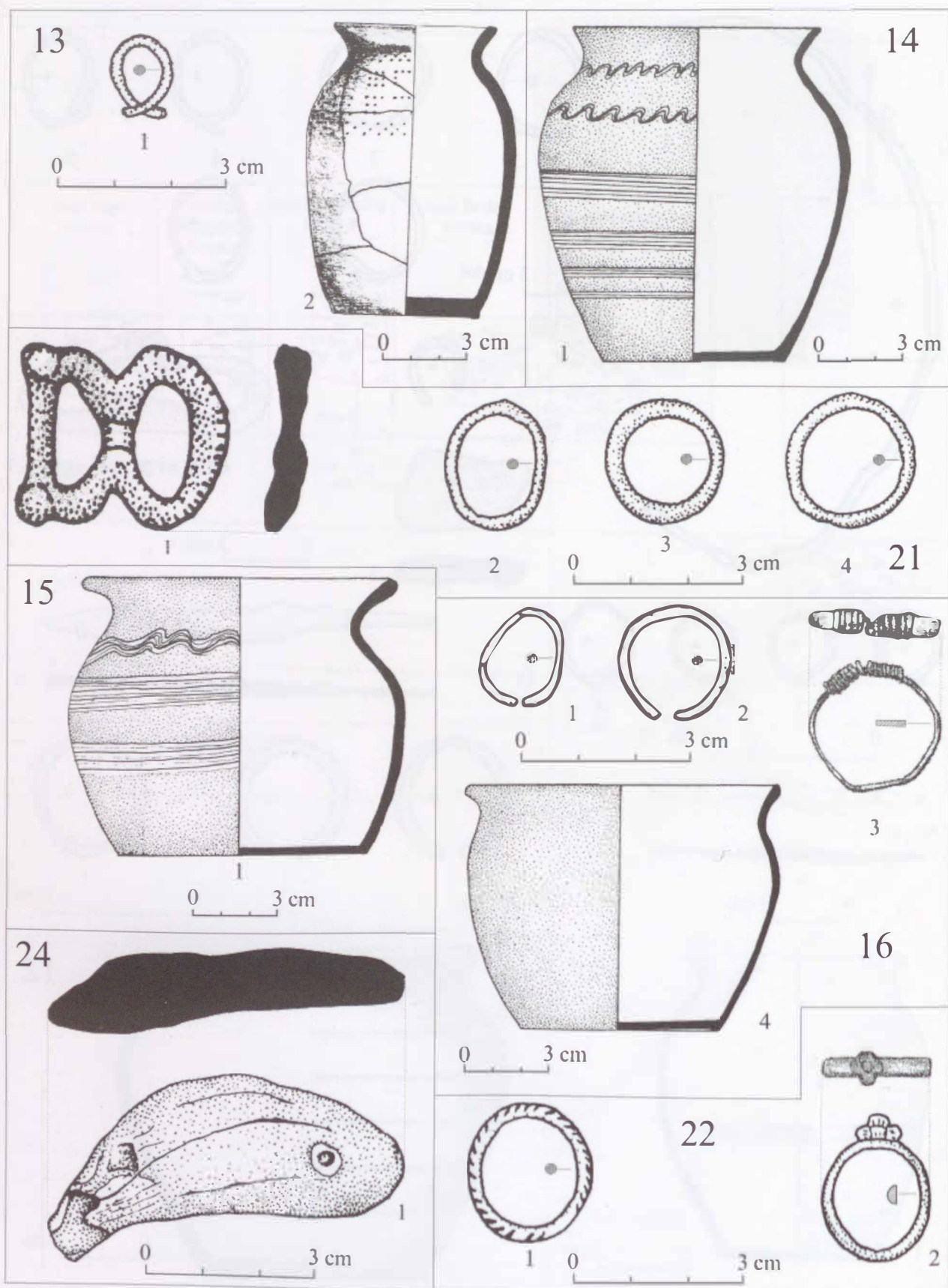
35. tábla. Gálospetri-Malomdomb, A sír: 1-8; Nagyszentmiklós környéke, szőrványlelet: 1.



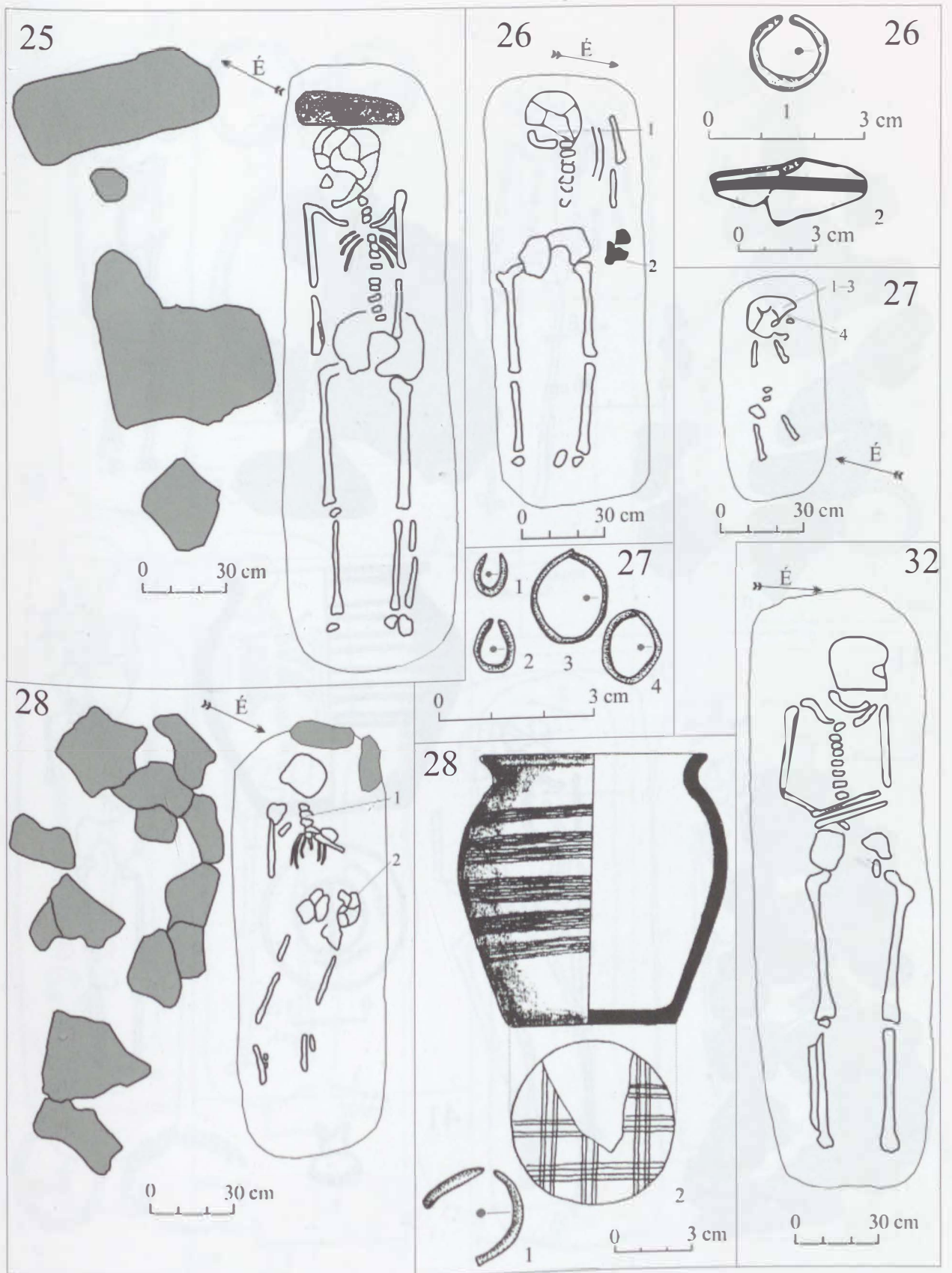
36. tábla. Gyulafehérvári-Brândușei utcai 10–11. századi temetőrészek feltárásának időrendi szakaszai



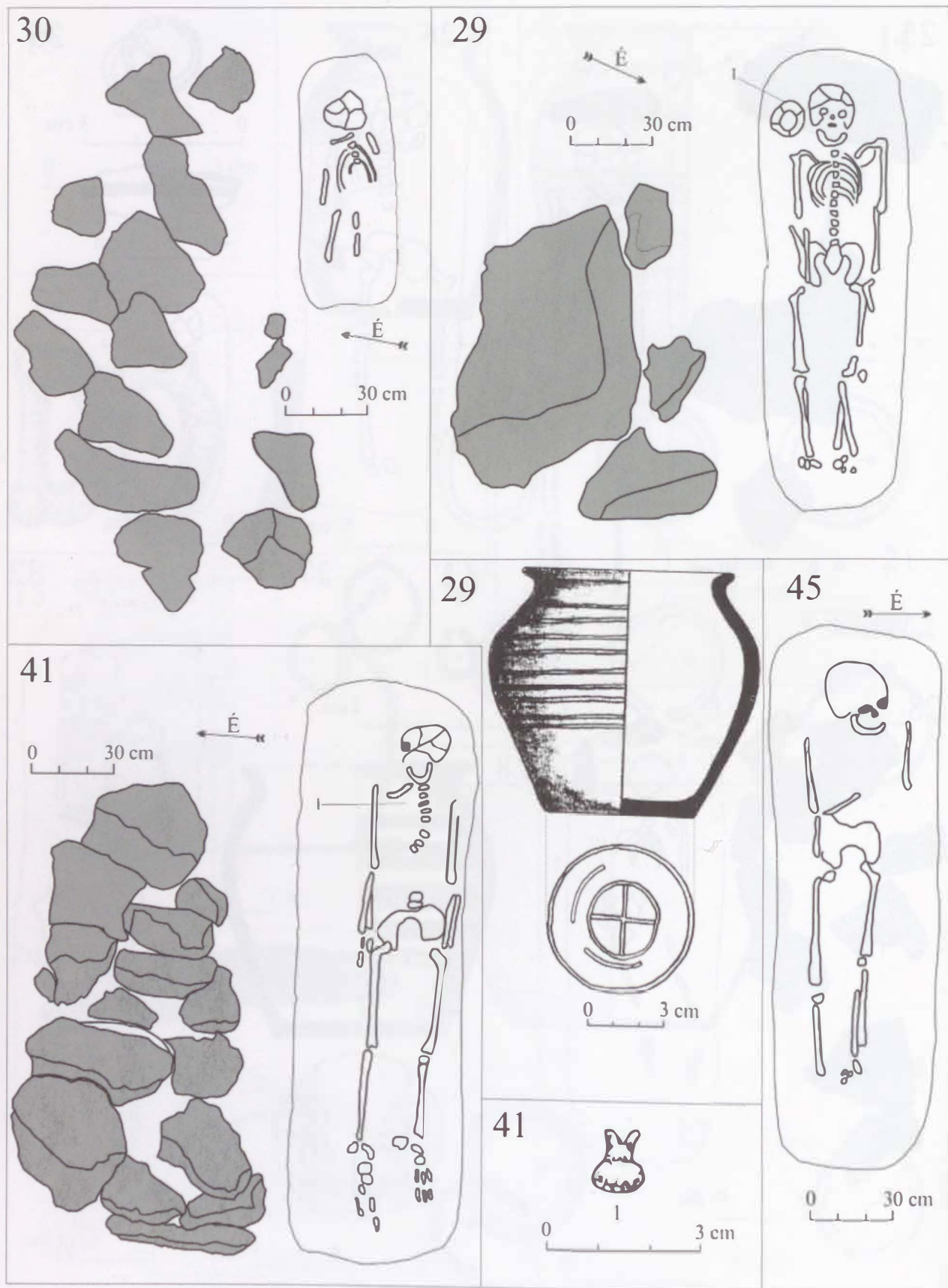
37. tábla. Gyulafehérvár-Brândușei utca, 3. sír: 1-7; 6. sír: 1-4; 7. sír: 1-5; 9. sír: 1; 12. sír: 1-3; 20. sír: 1.



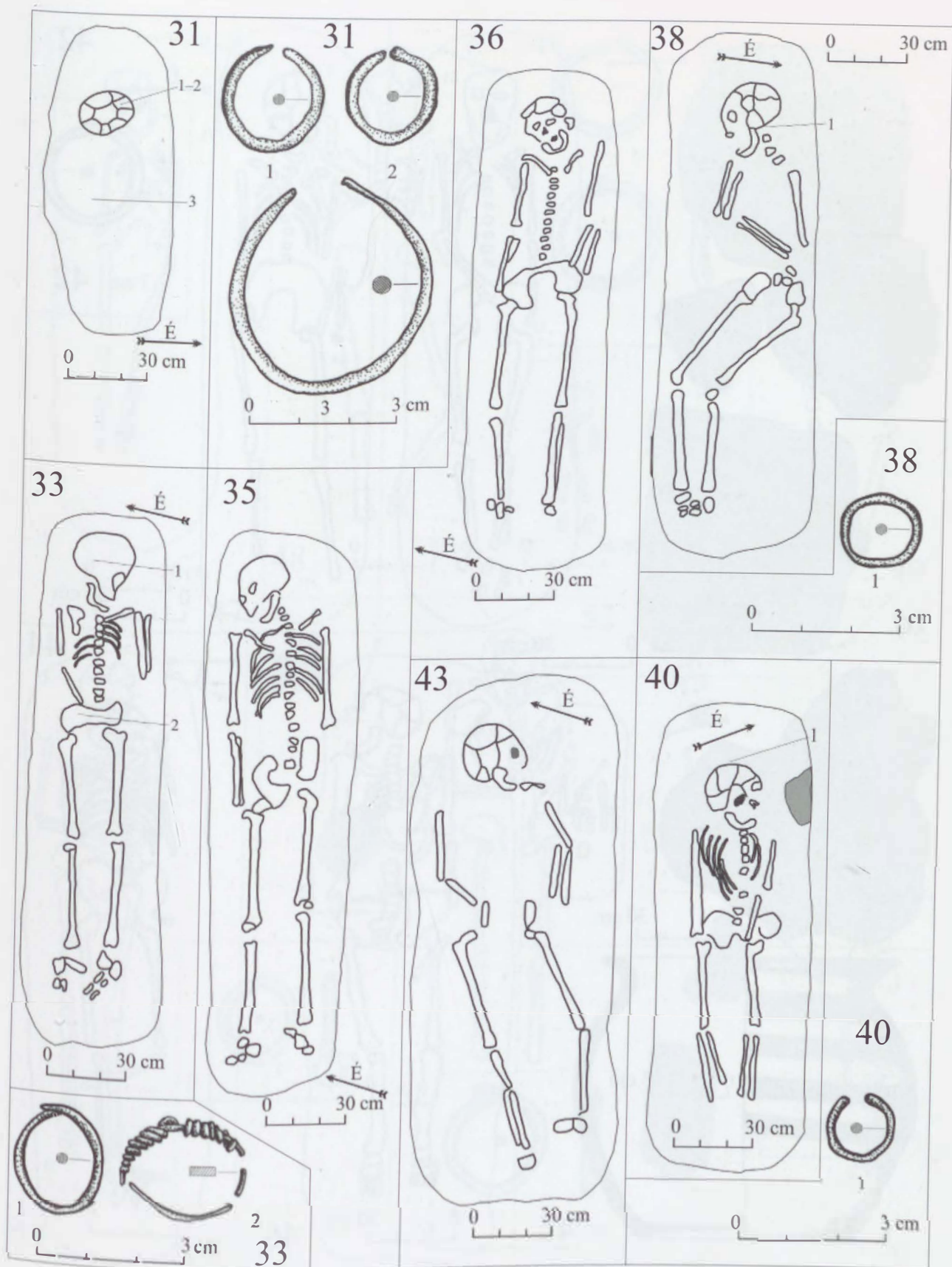
38. tábla. Gyulafehérvár-Brândușei utca, 13. sír: 1-2; 14. sír: 1; 15. sír: 1; 16. sír: 1-4; 21. sír: 1-4; 22. sír: 1-2; 24. sír: 1.



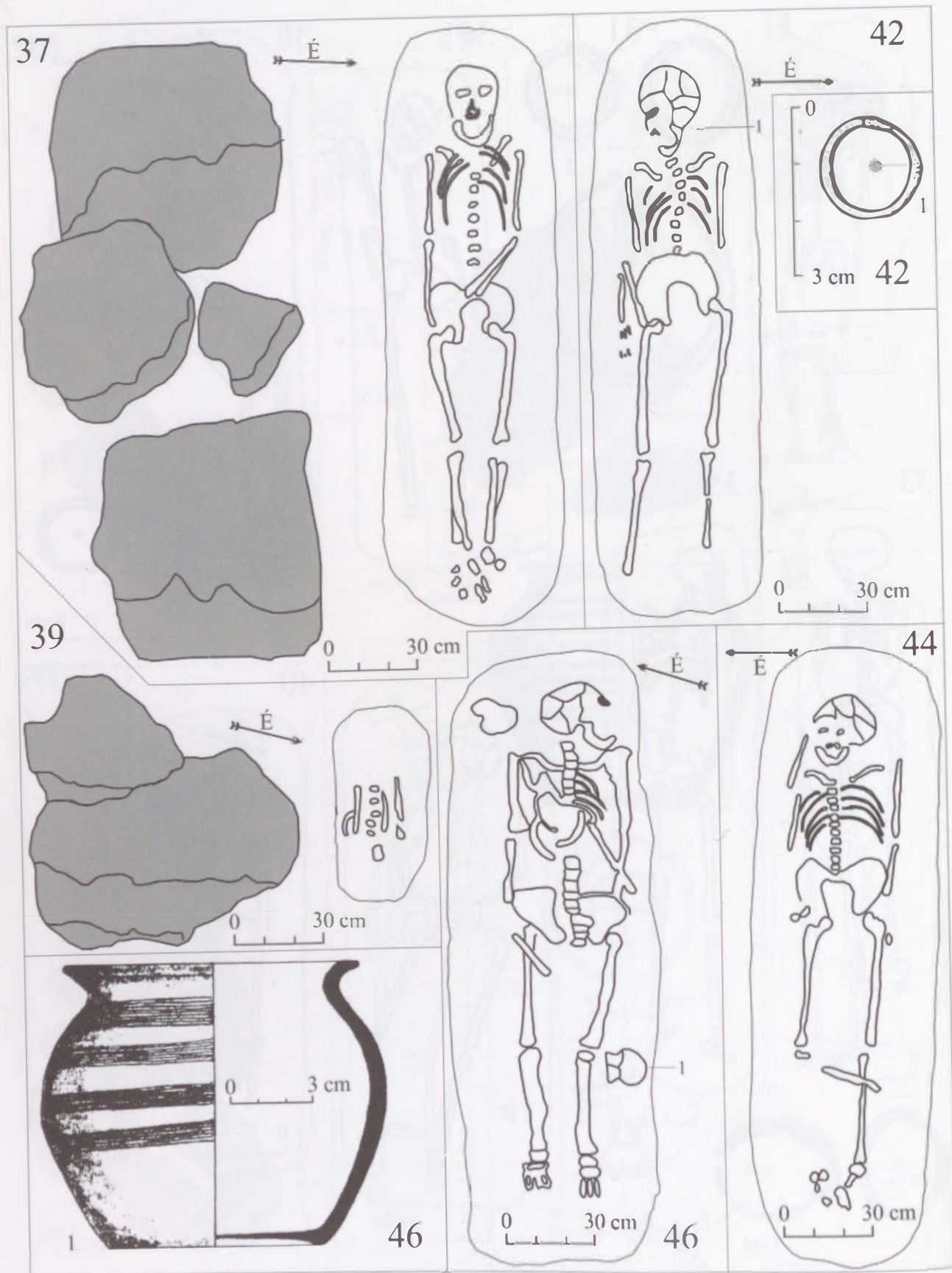
39. tábla. Gyulafehérvár-Brândușci utca, 26. sír: 1-2; 27. sír: 1-4; 28. sír: 1-2.



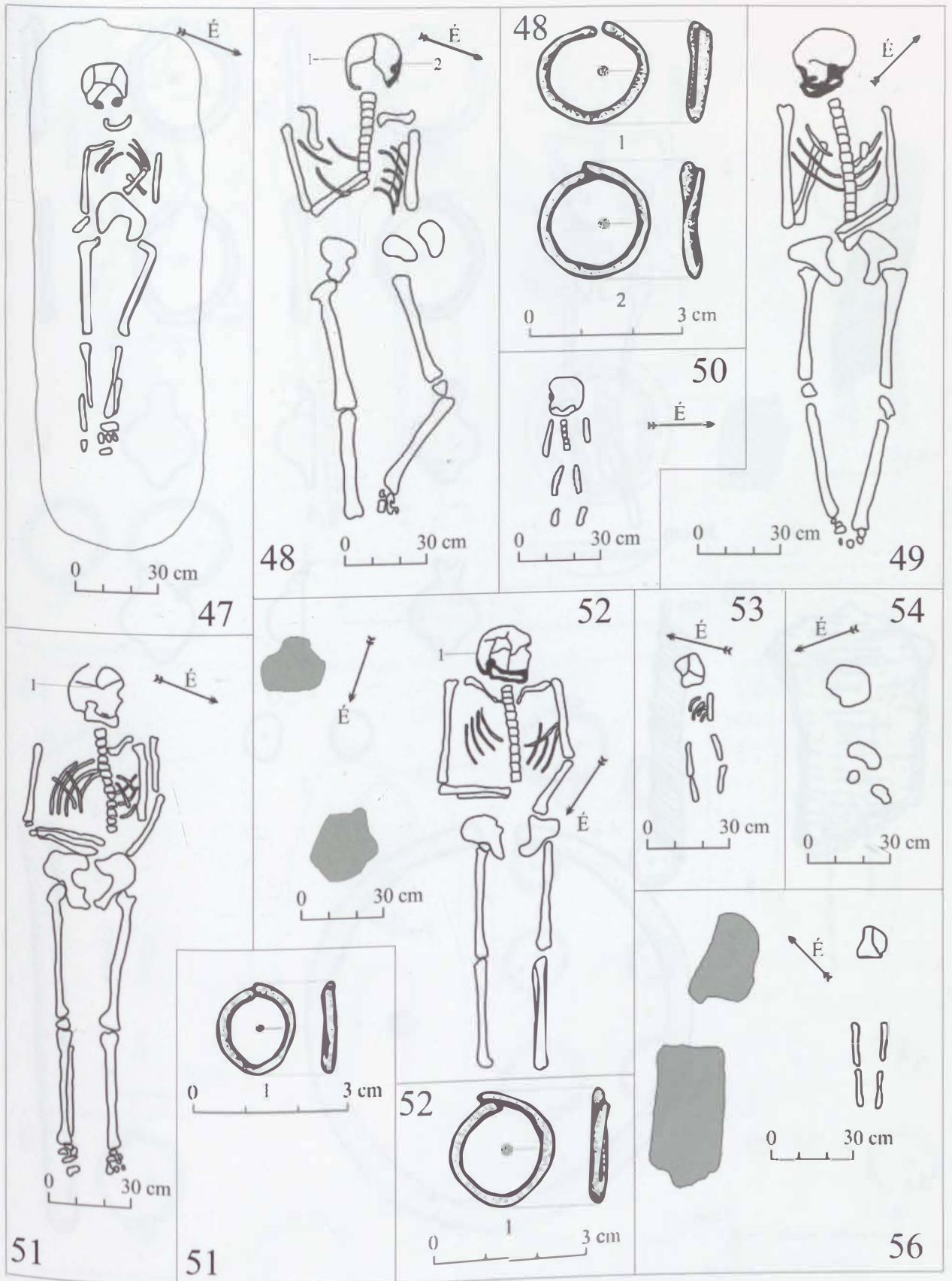
40. tábla. Gyulafehérvár-Brândușei utca, 29. sir: 1; 41. sir: 1.



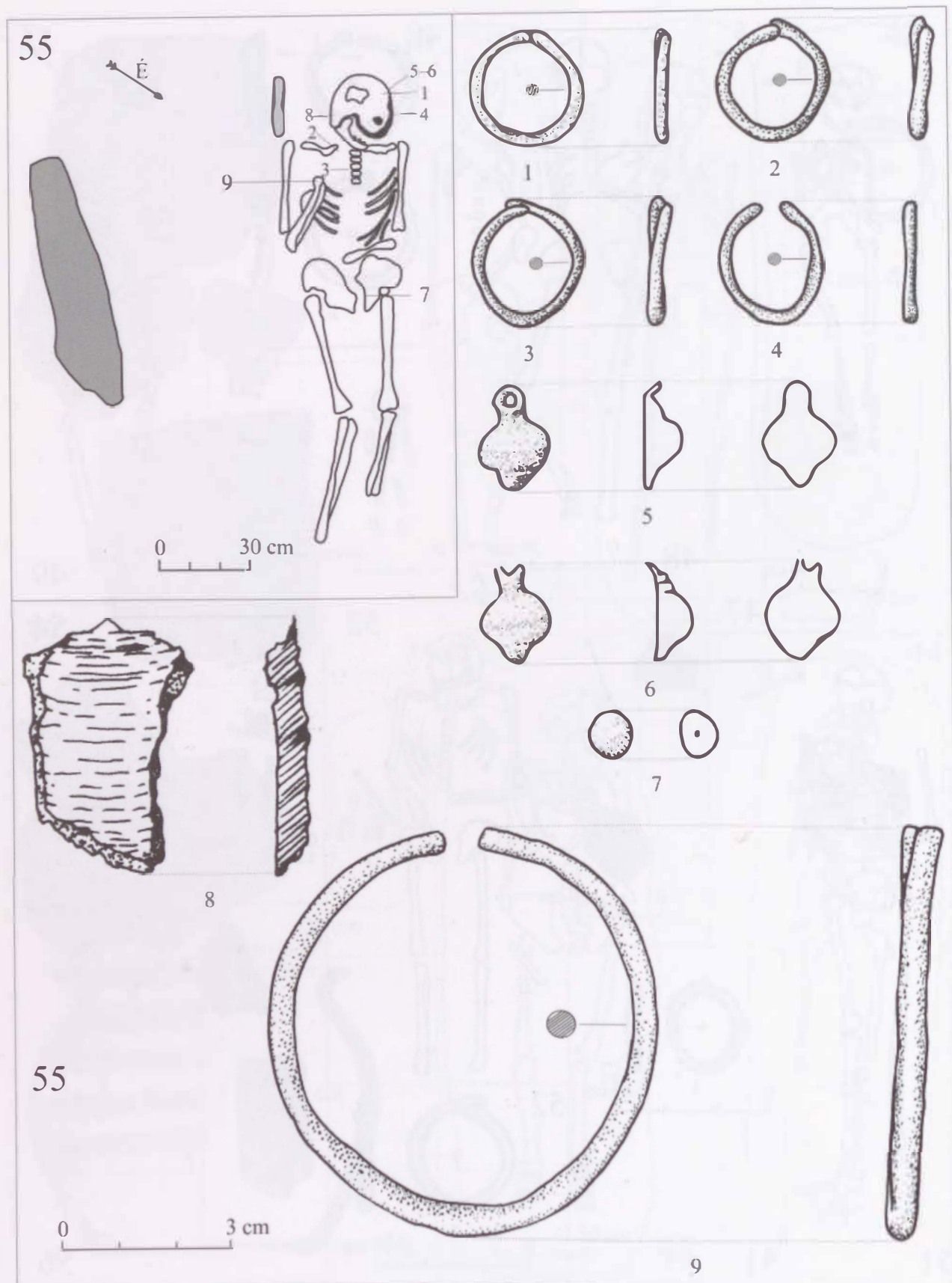
41. tábla. Gyulafehérvár-Brândușei utca, 31. sír: 1-3; 33. sír: 1-2; 38. sír: 1; 40. sír: 1.



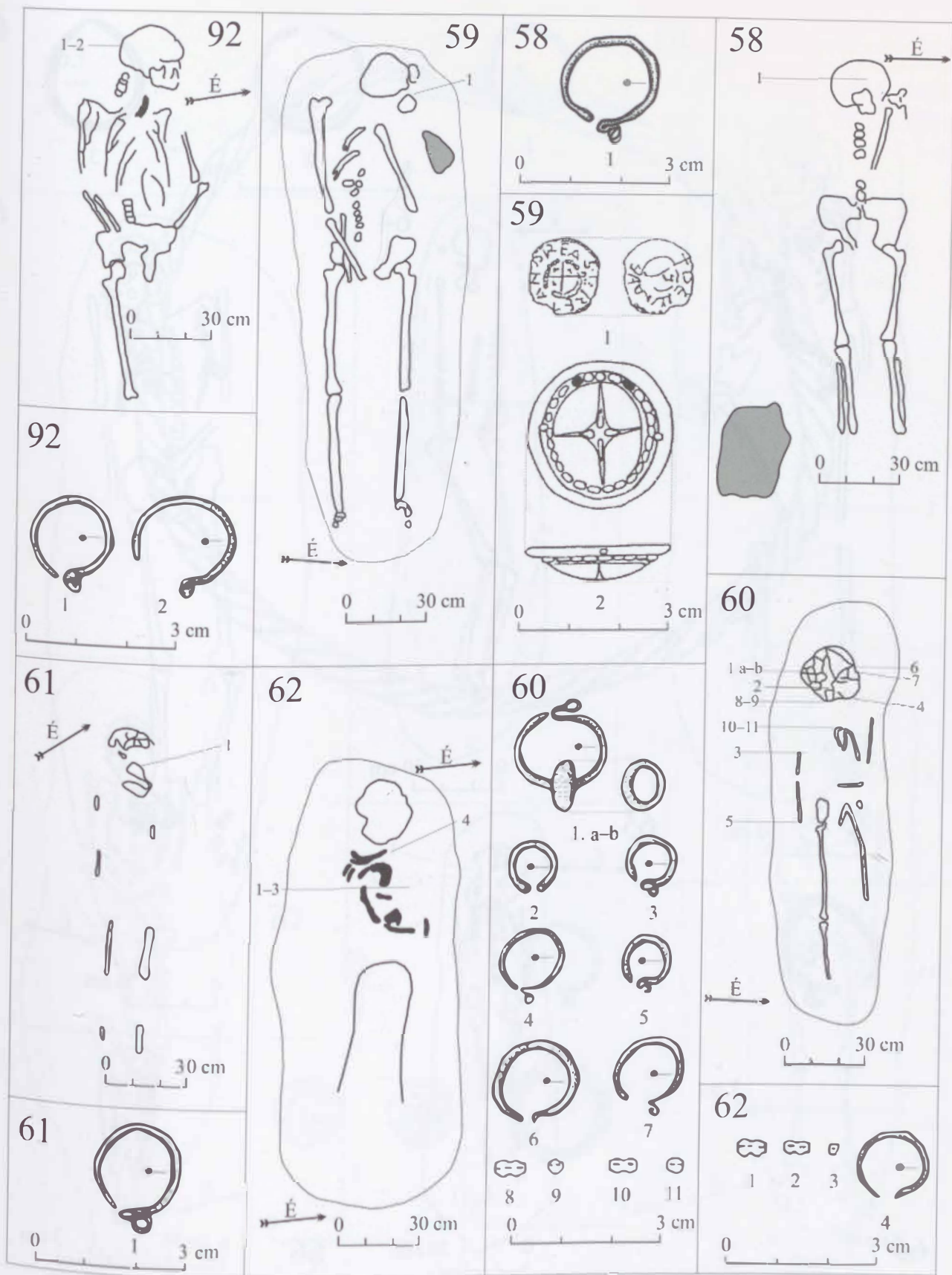
42. tábla. Gyulafehérvár-Brândușei utca, 42. sír: 1; 46. sír: 1.



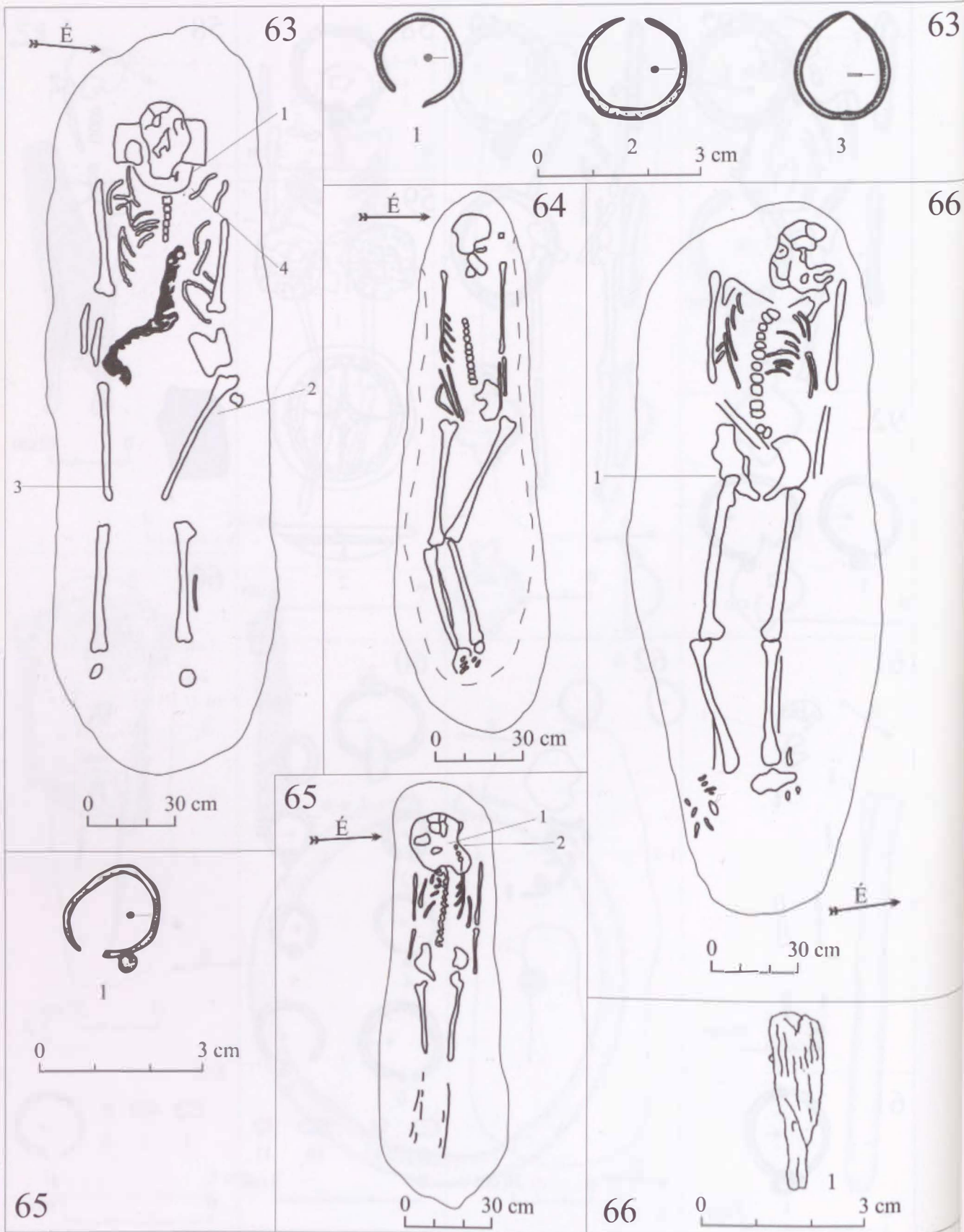
43. tábla. Gyulafehérvár-Brândușei utca, 48. sír: 1-2; 51. sír: 1; 52. sír: 1.



44. tábla. Gyulafehérvár-Brándúsei utca, 55. sír: 1-9.

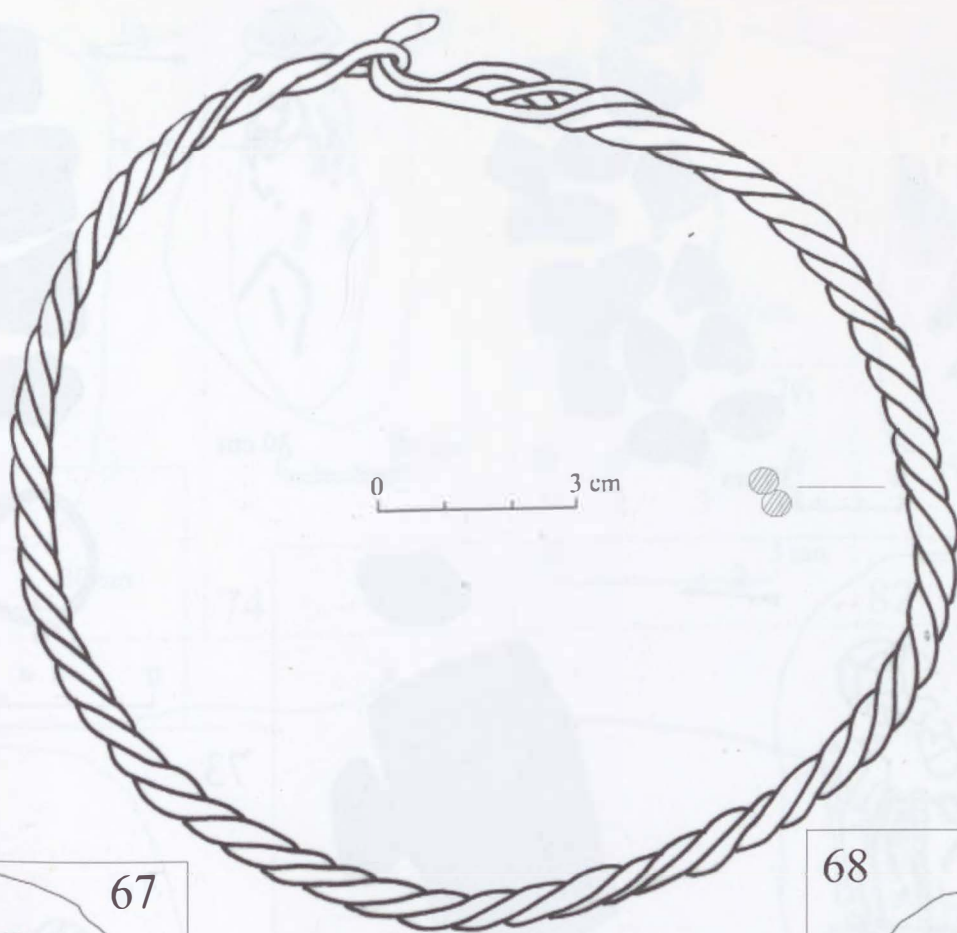


45. tábla. Gyulafehérvár-Brândușei utca, 58. sír: 1; 59. sír: 1-2; 60. sír: 1-11; 61. sír: 1; 62. sír: 1-4; 92. sír: 1-2.



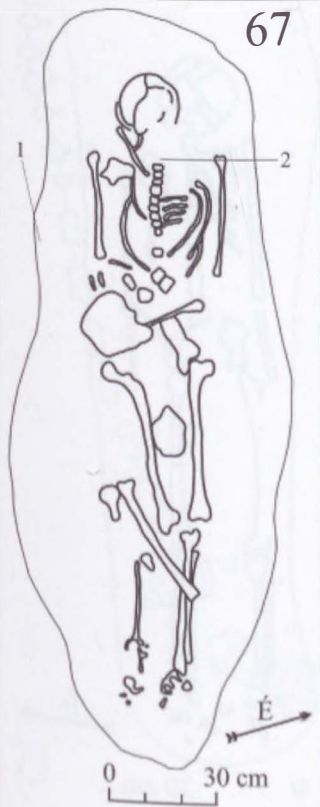
46. tábla. Gyulafehérvár-Brândușei utca, 63. sír: 1-3; 65. sír: 1; 66. sír: 1.

63

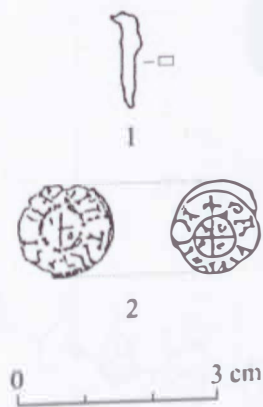


4

67



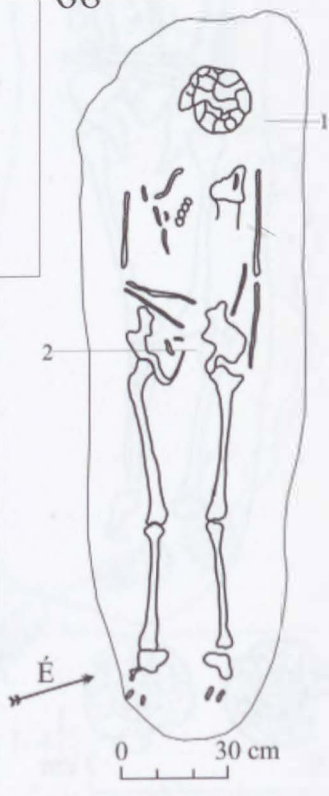
67



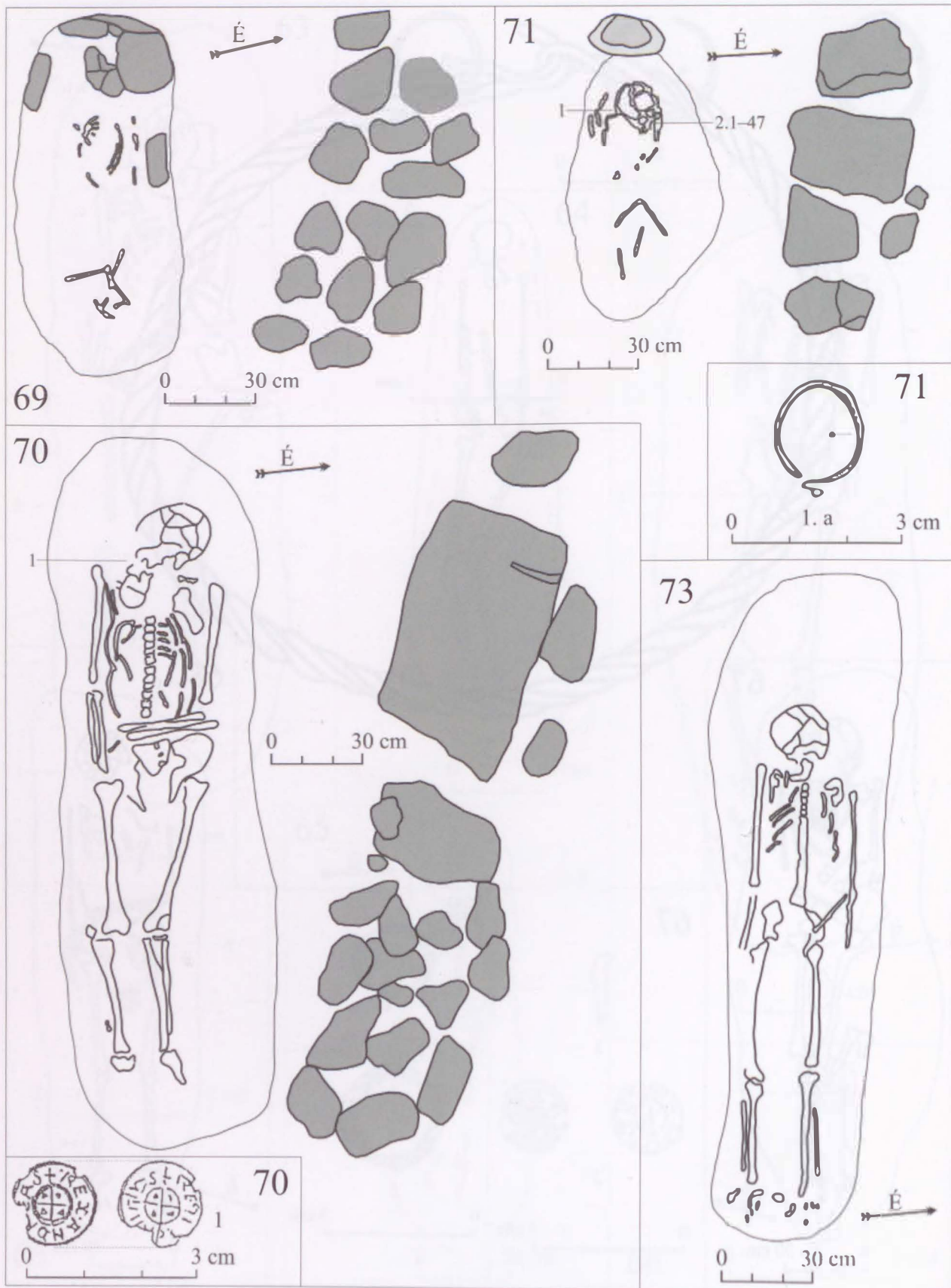
68



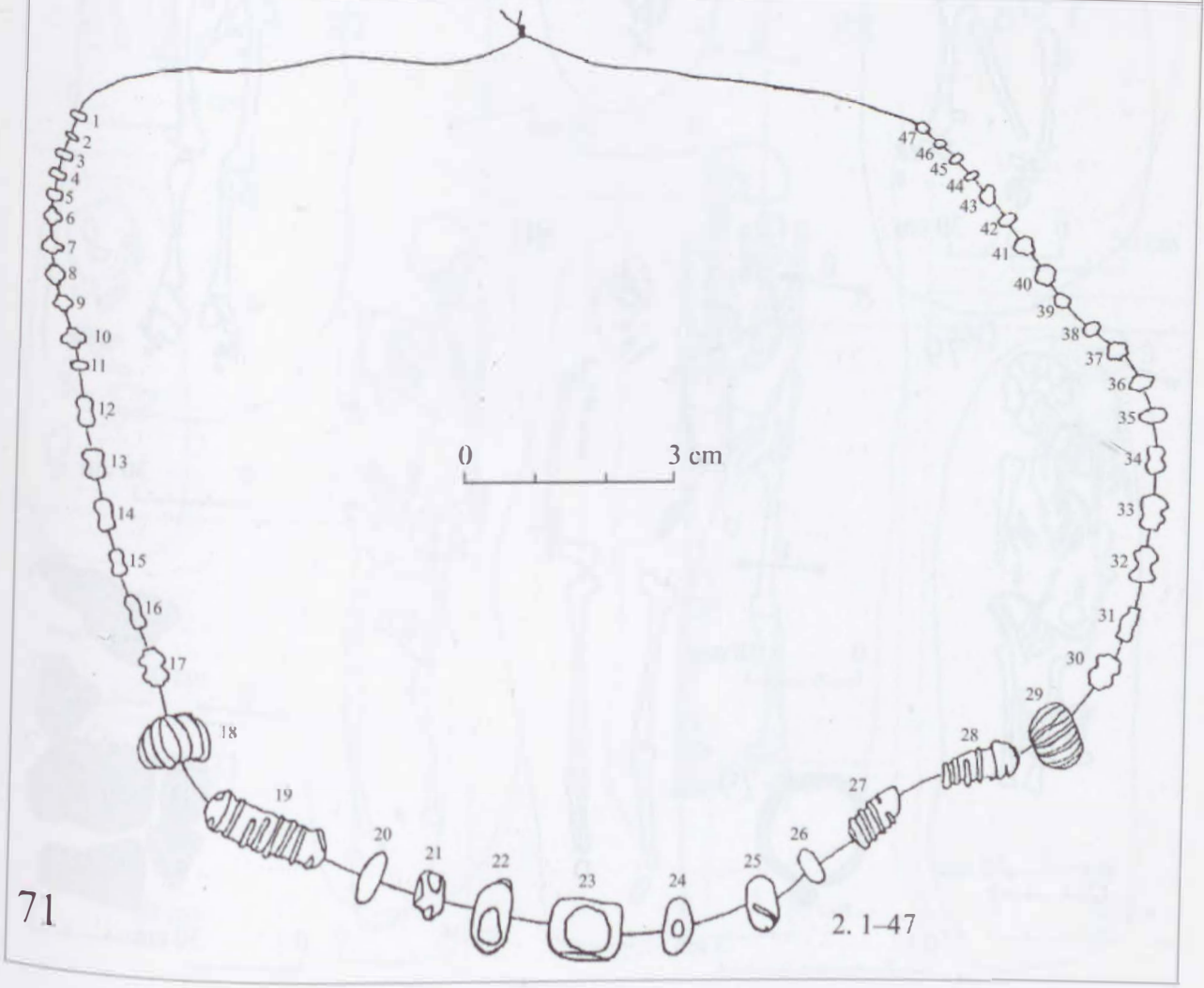
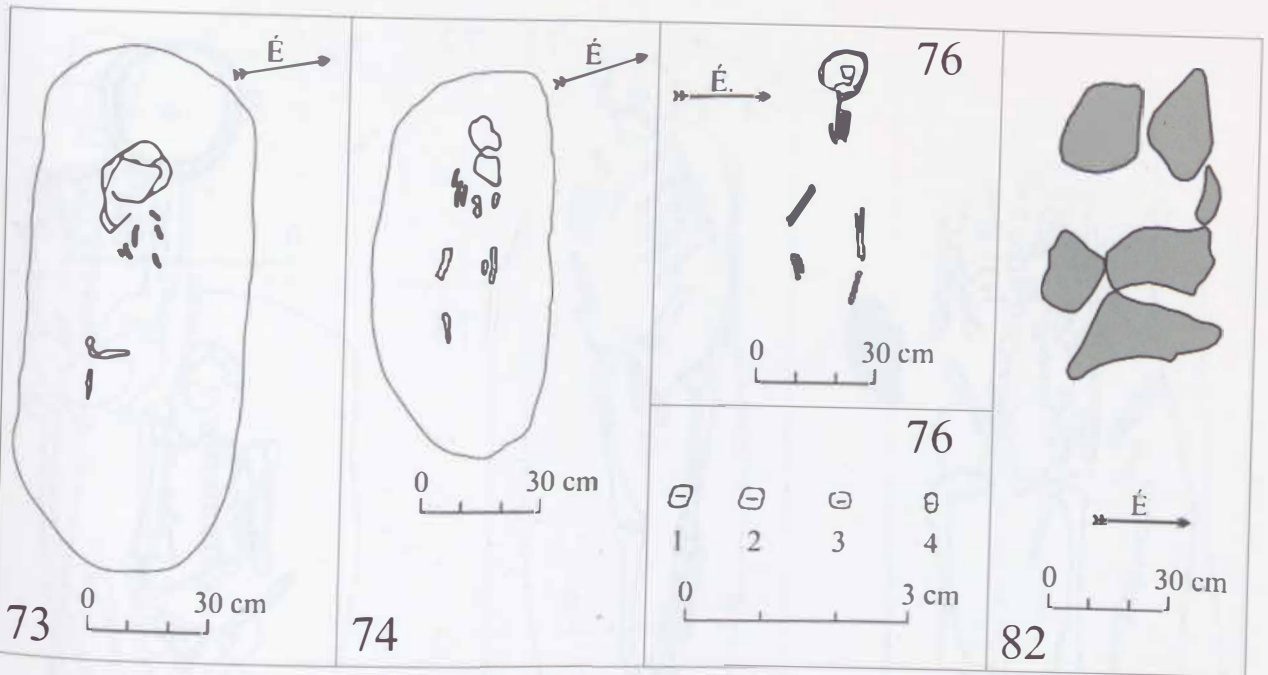
68



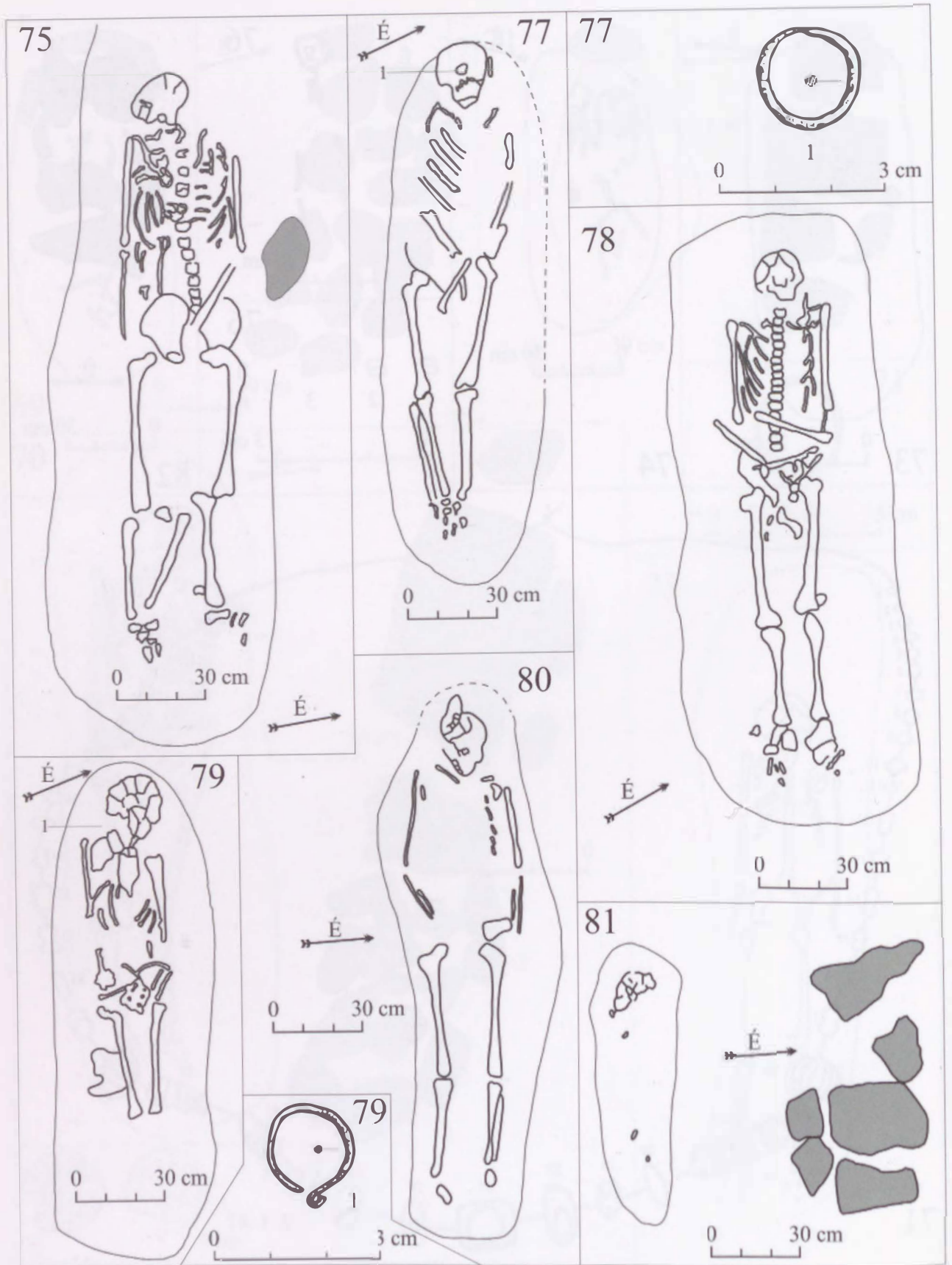
47. tábla. Gyulafehérvár-Brândușei utca. 63. sír: 4; 67. sír: 1-2; 68. sír: 1-2.



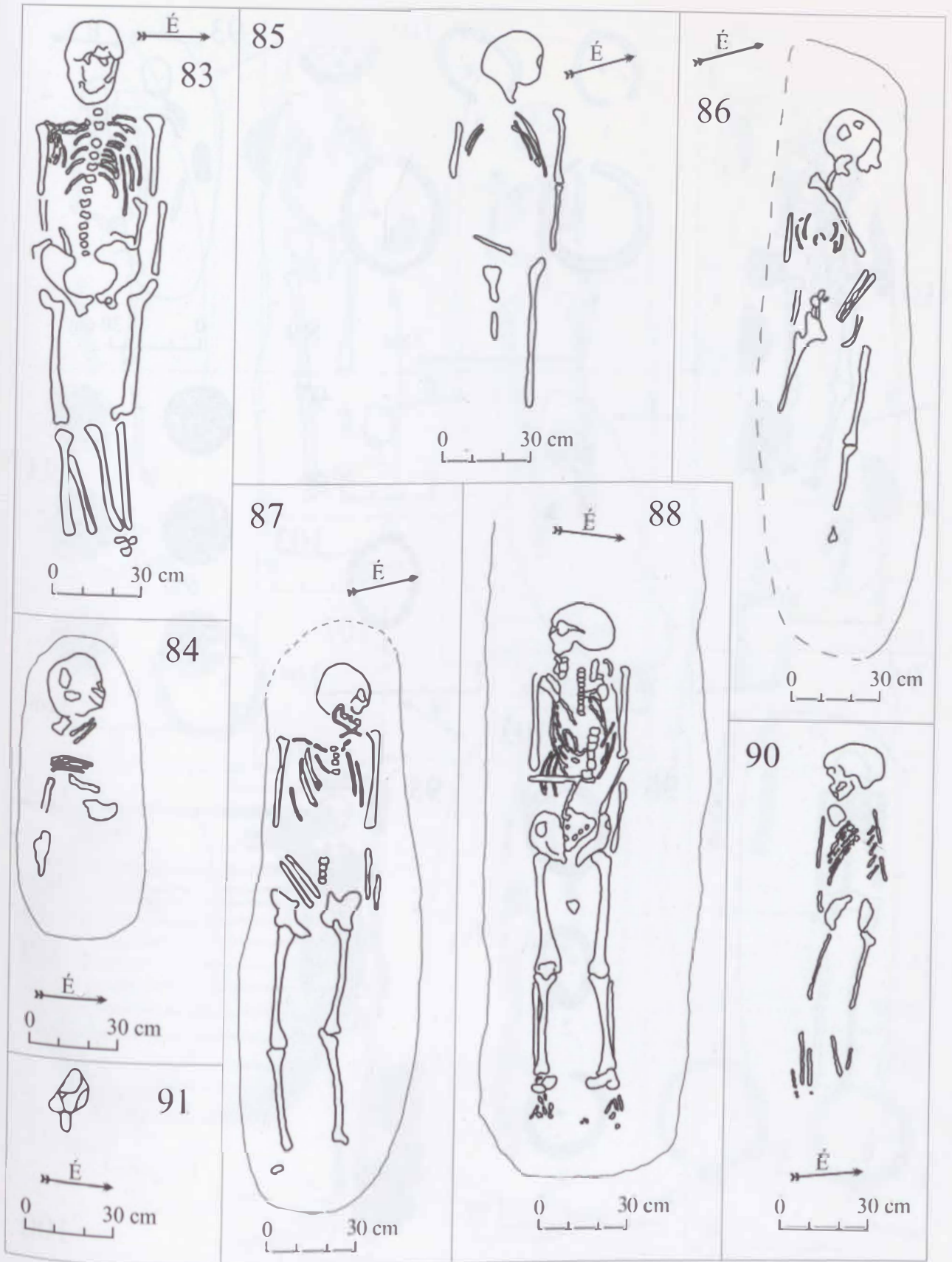
48. tábla. Gyulafehérvár-Brândușei utca, 70. sír: 1; 71. sír: 1.



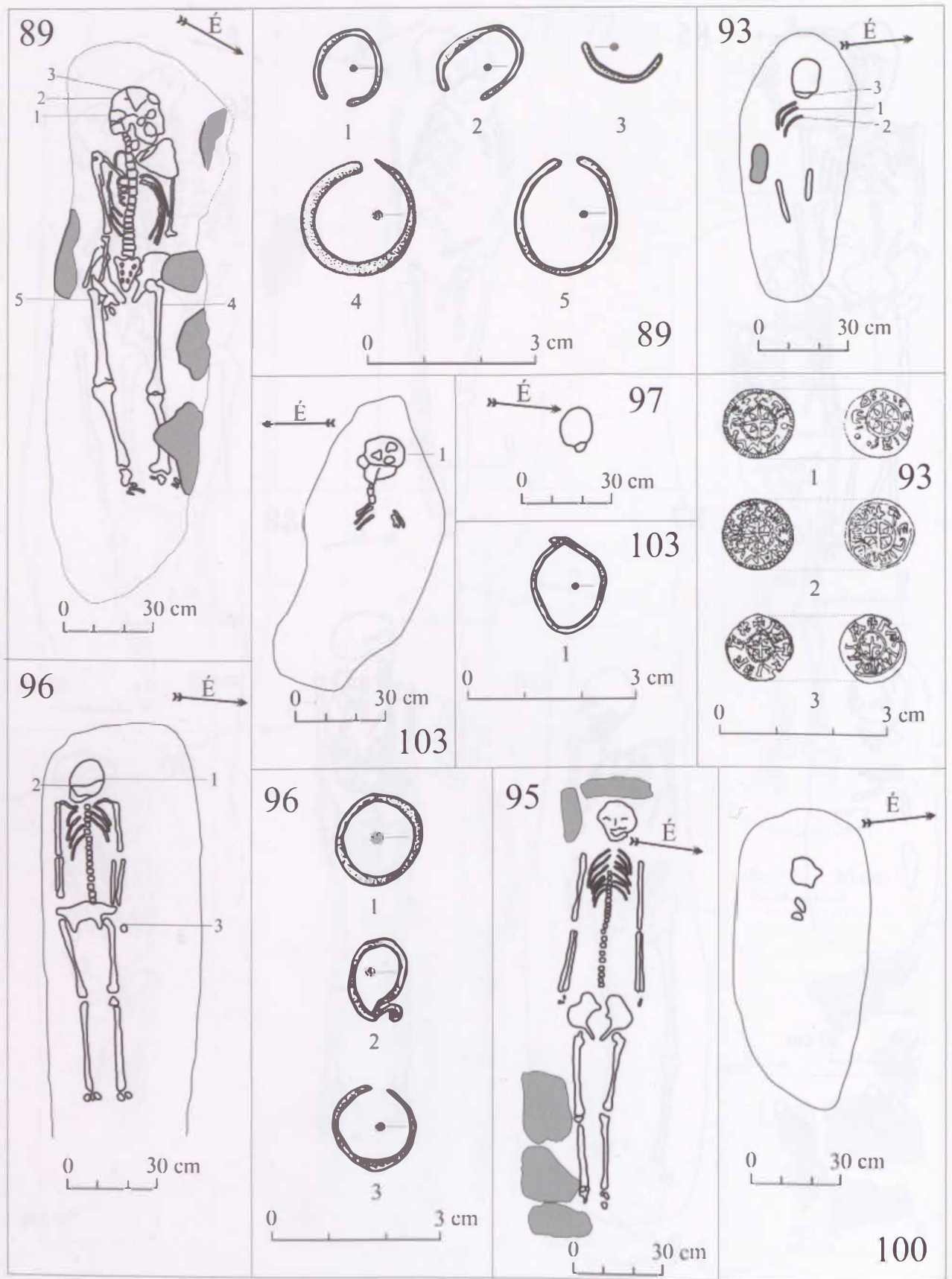
49. tábla. Gyulafehérvár-Brândușei utca, 71. sor: 2.1-47; 76. sor: 1-4.



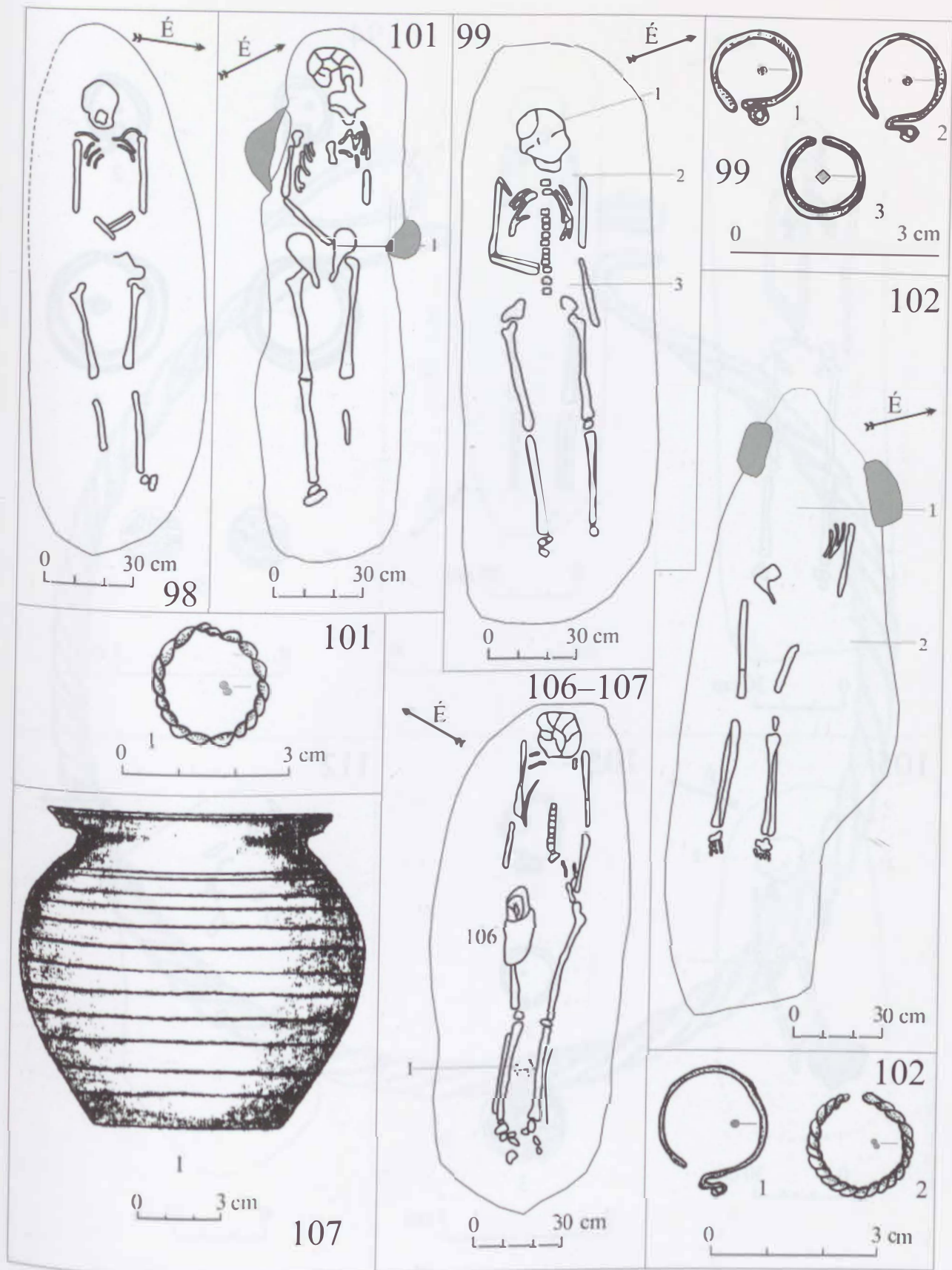
50. tábla. Gyulafehérvár-Brândușei utca, 77. sőr: 1; 79. sőr: 1.



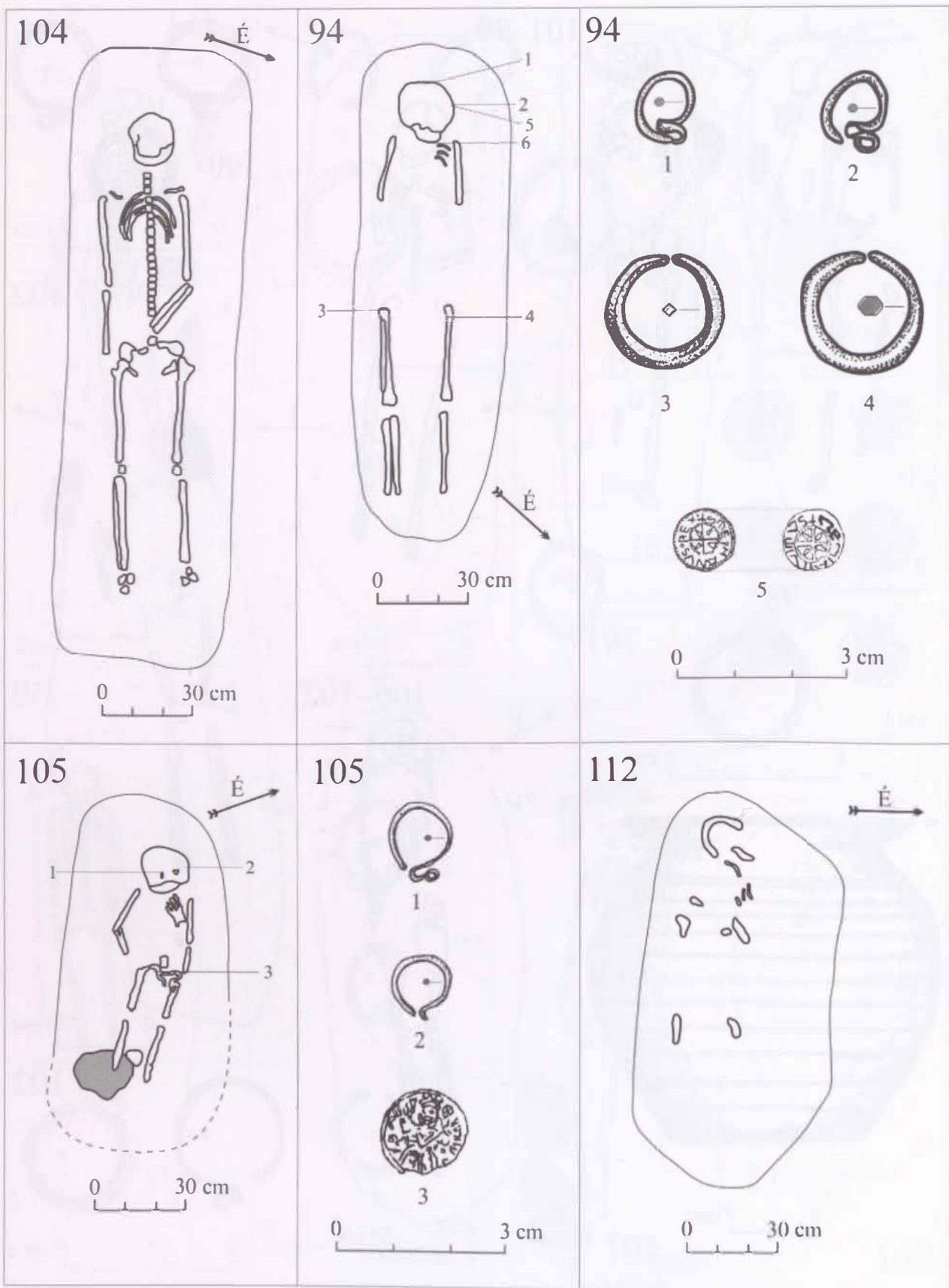
51. tábla. Gyulafehérvár-Brândușei utca



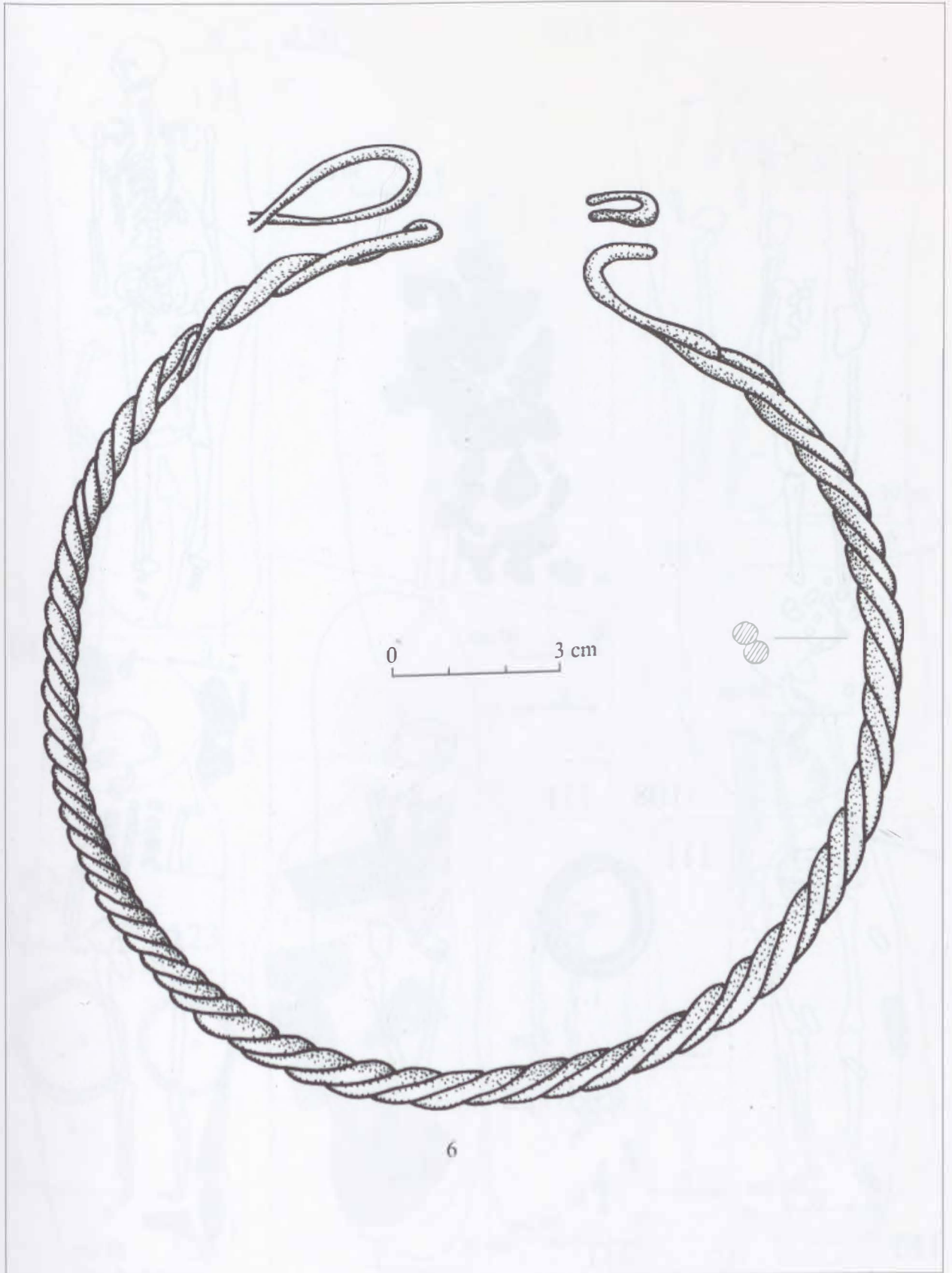
52. tábla. Gyulaféhevár-Brândușei utca, 89. sír: 1-5; 93. sír: 1-3; 96. sír: 1-3; 103. sír: 1.



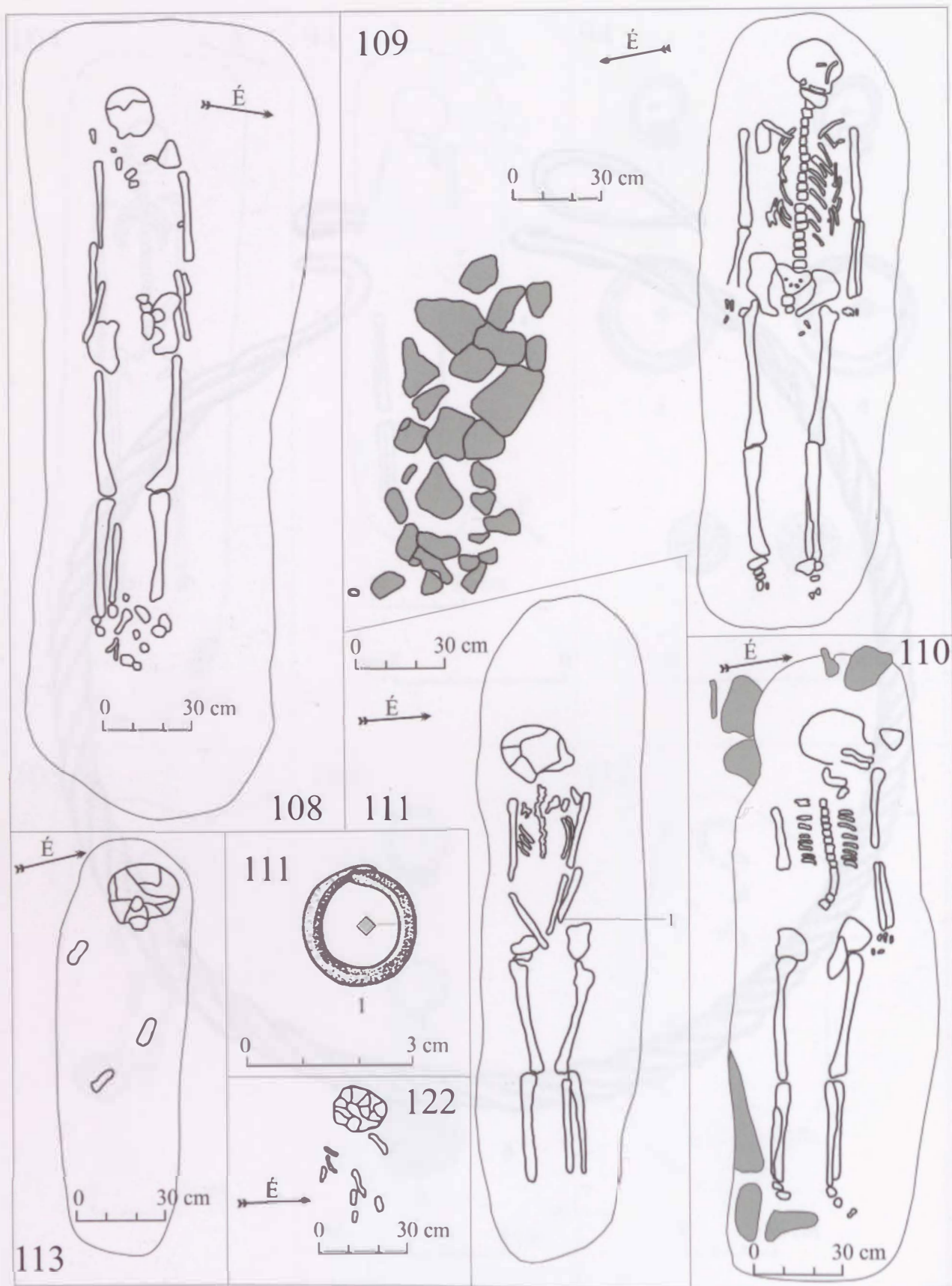
53. tábla. Gyulafehérvár-Brândușei utca, 99. sír: 1-3; 101. Sír: 1; 102. sír: 1-2; 107. Sír: 1.



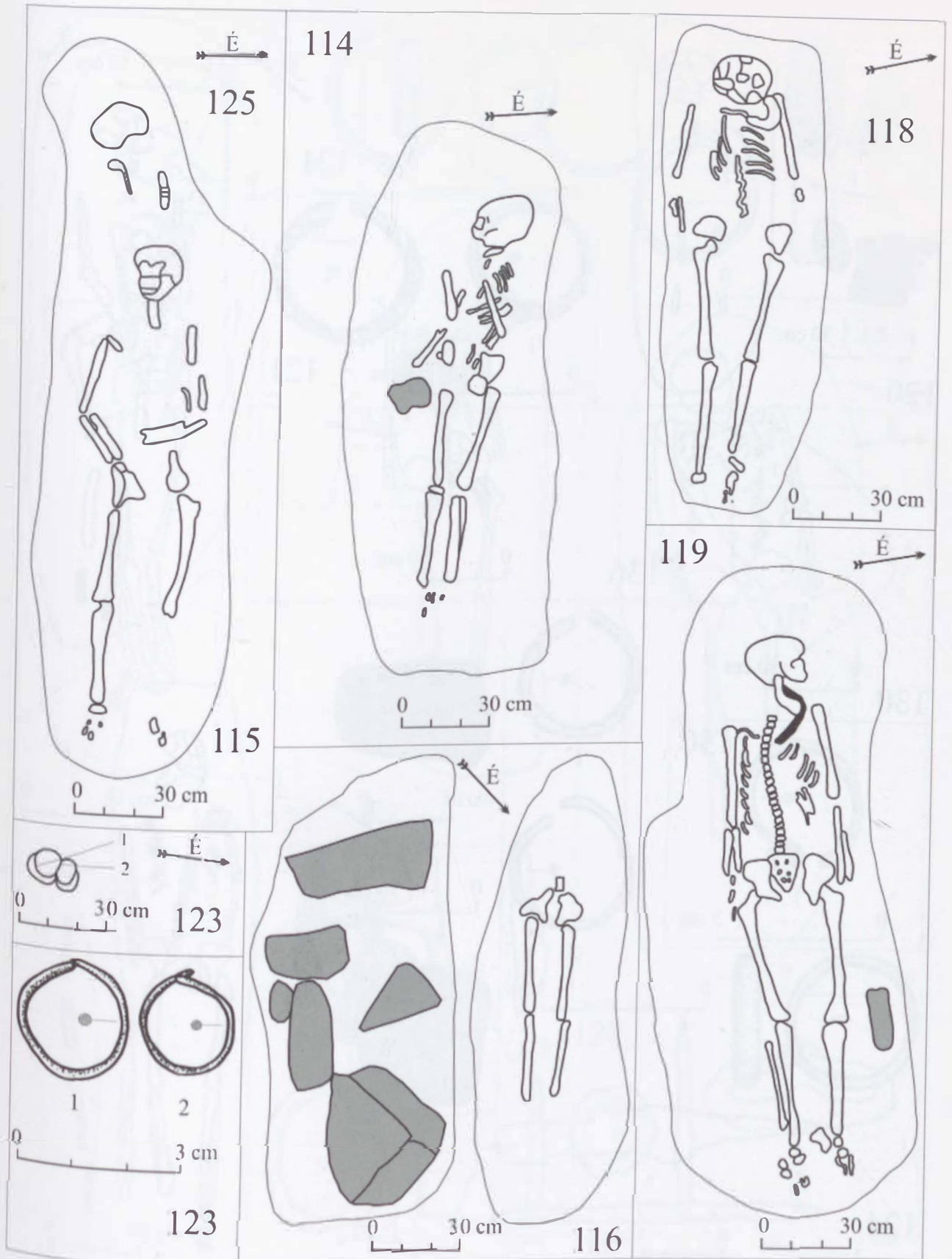
54. tábla. Gyulafehérvár-Brândușei utca, 94. sír: 1-5; 105. sír: 1-3.



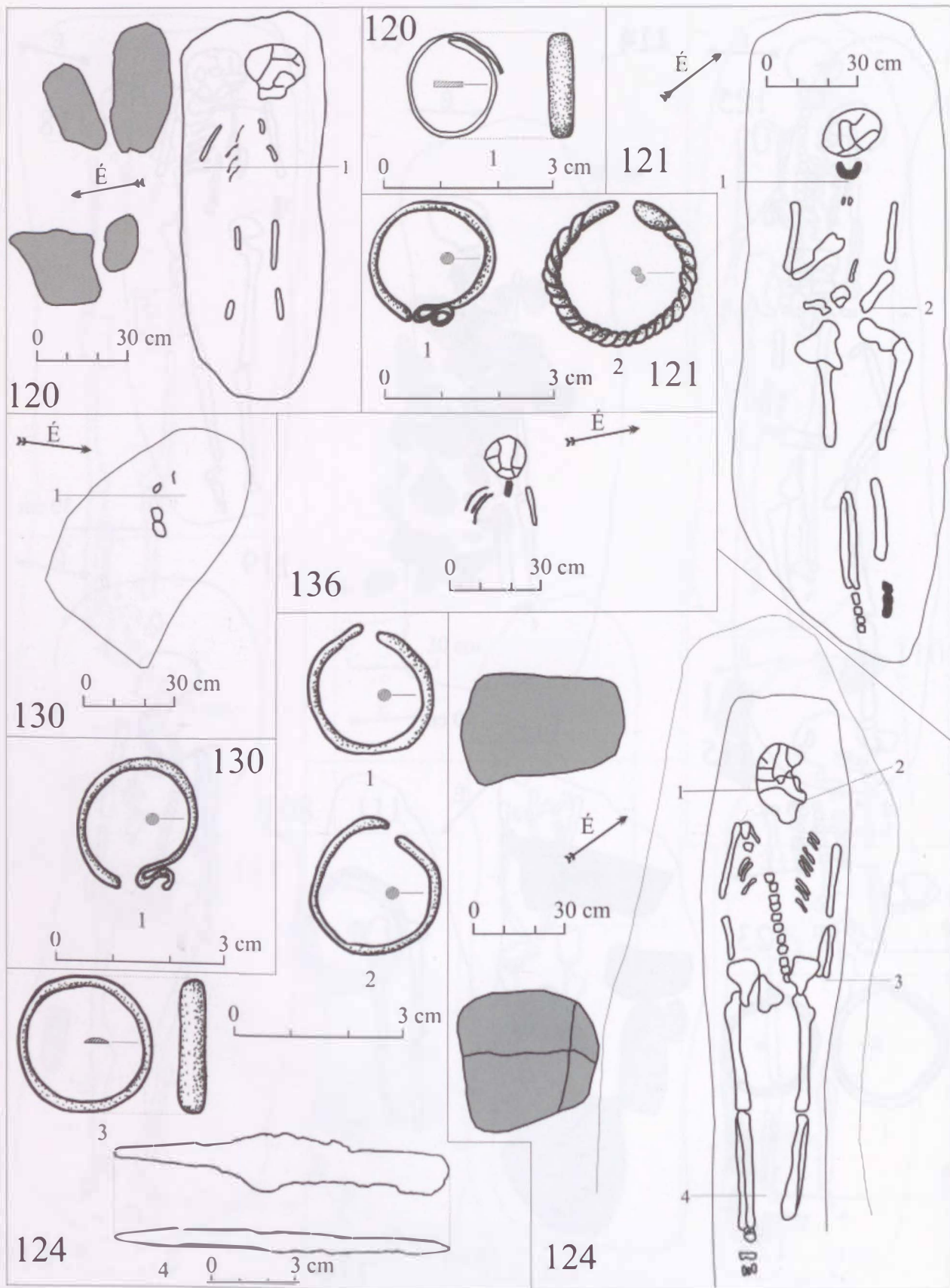
55. tábla. Gyulafehérvár-Brândușei utca, 94. sír: 6.



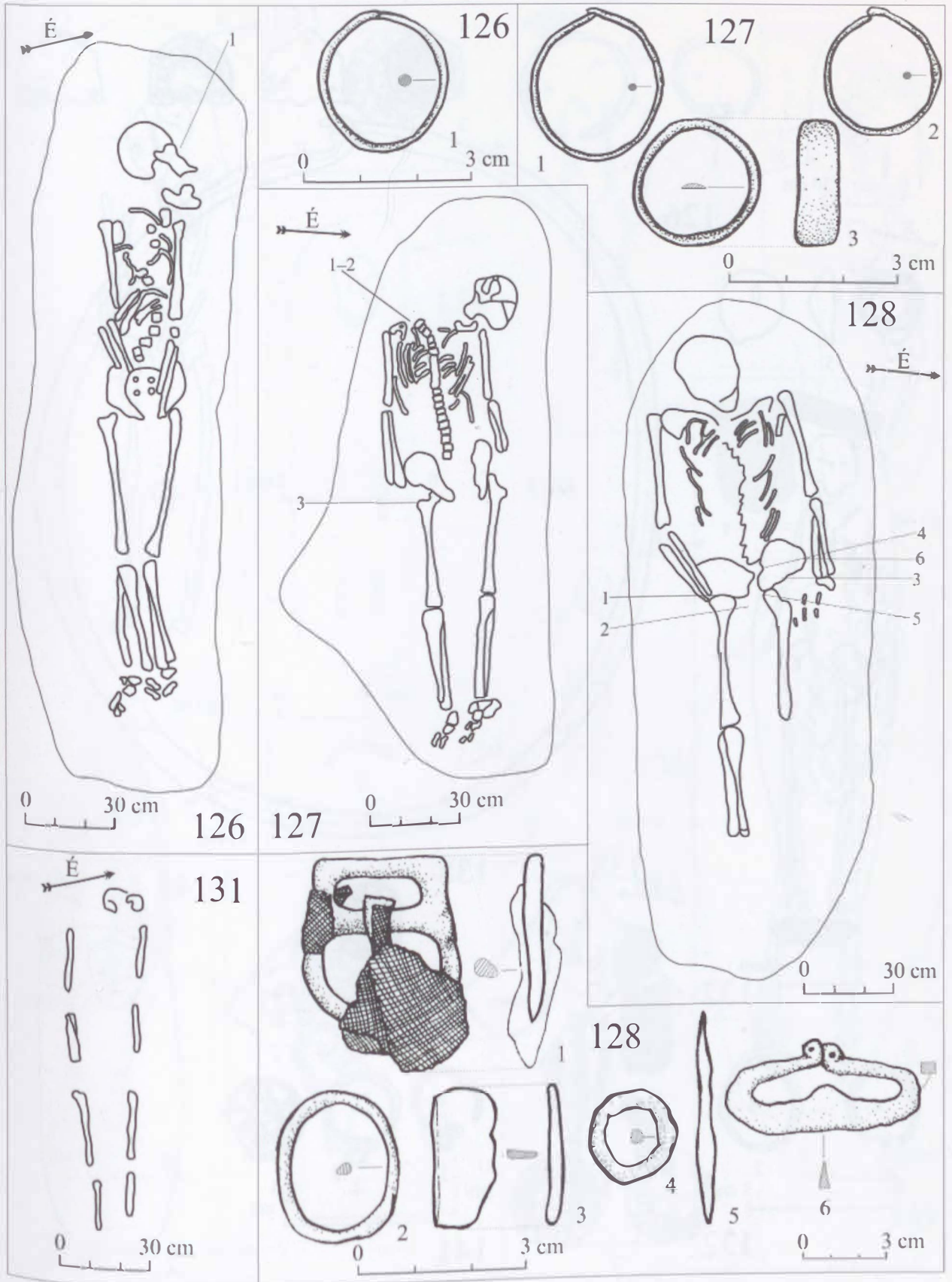
56. tábla. Gyulafehérvár-Brândușei utca, 111. sőr: 1.



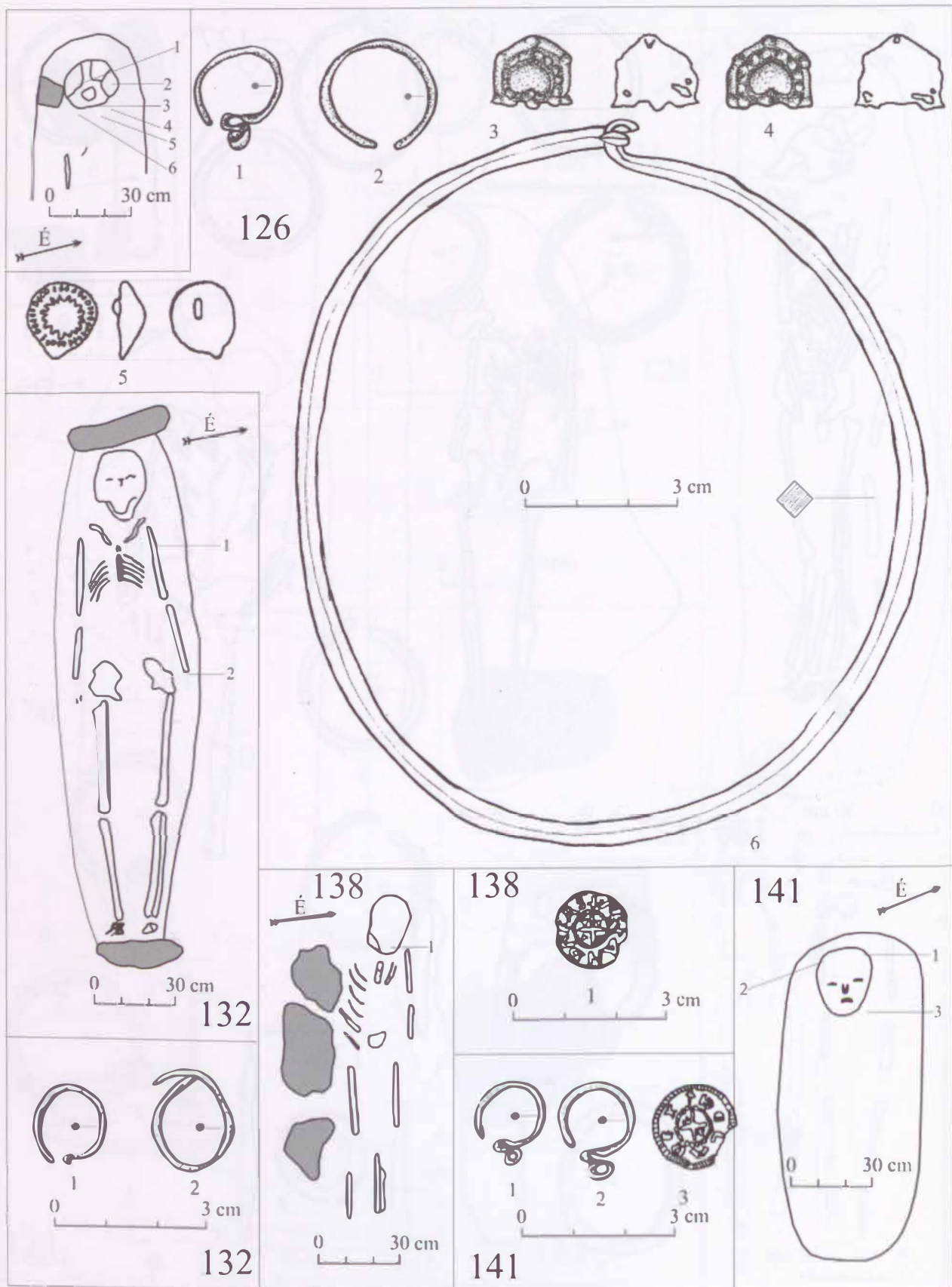
57. tábla. Gyulafehérvár-Brândușei utca, 123. sír: 1-2.



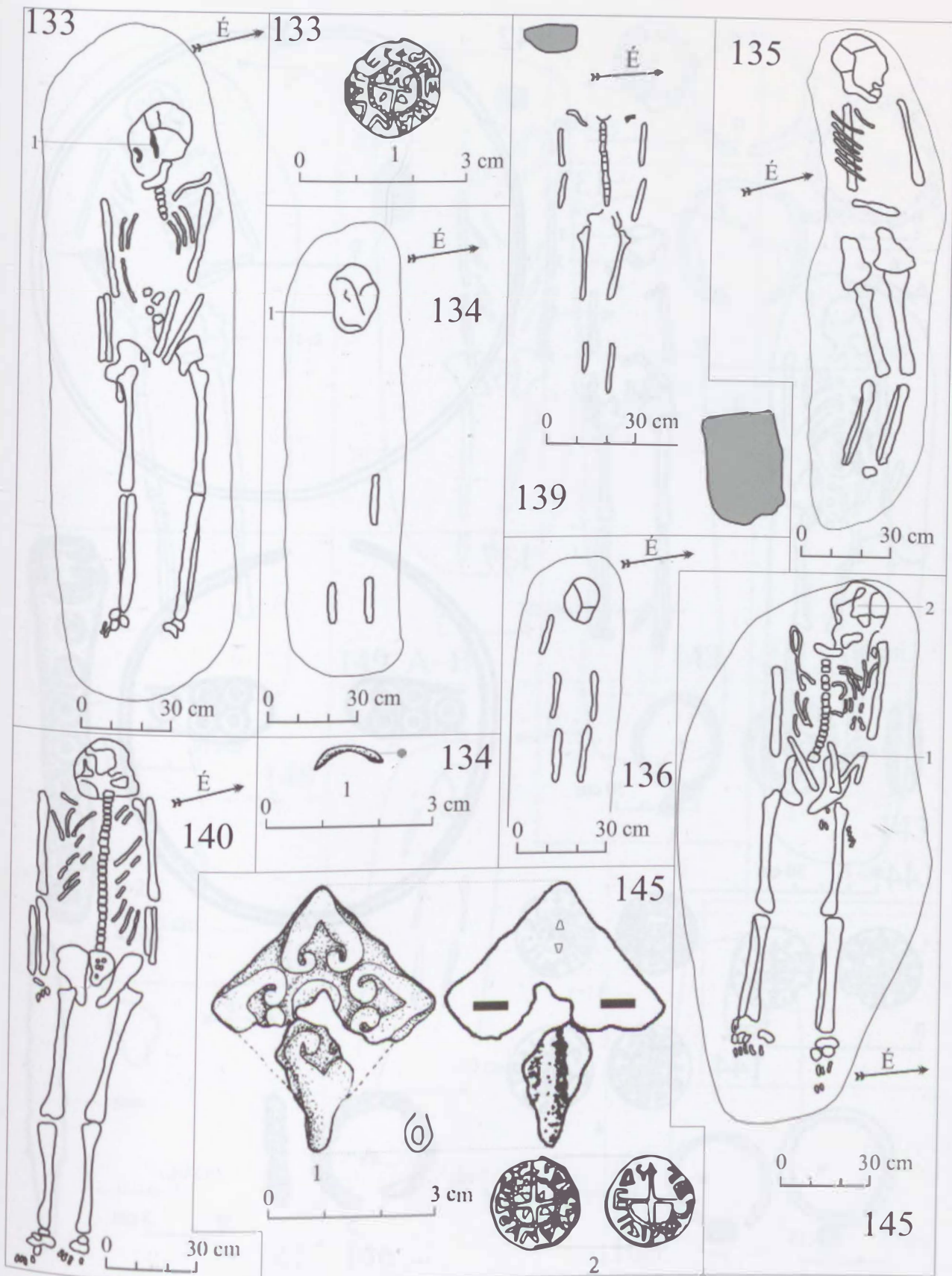
58. tábla. Gyulafehérvár-Brândușci utca, 120. sir: 1; 121. sir: 1-2; 124. sir: 1-4; 130 sir: 1.



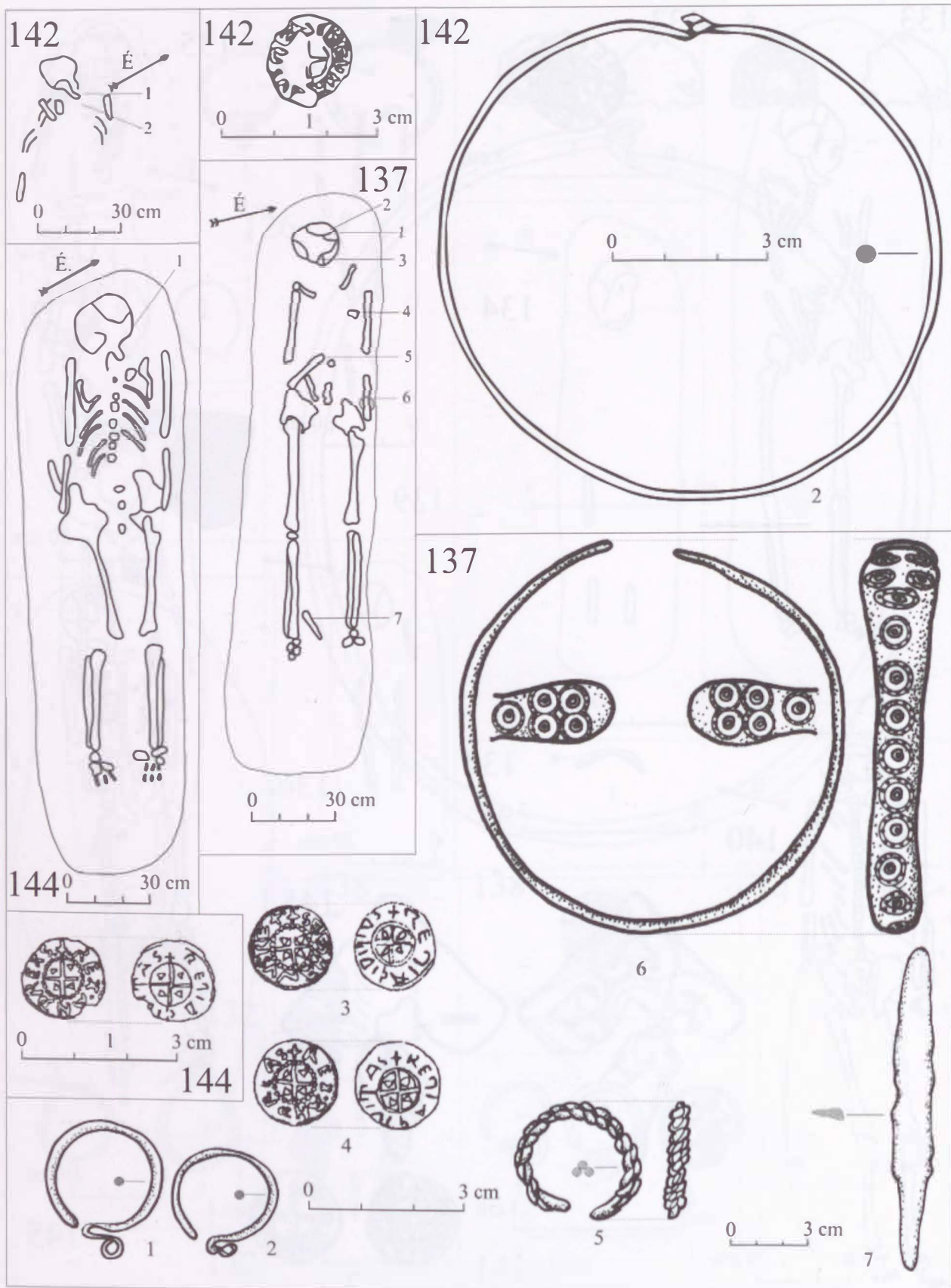
59. tábla. Gyulafehérvár-Brândușei utca, 126. sír: 1; 127. sír: 1-3; 128. sír: 1-6.



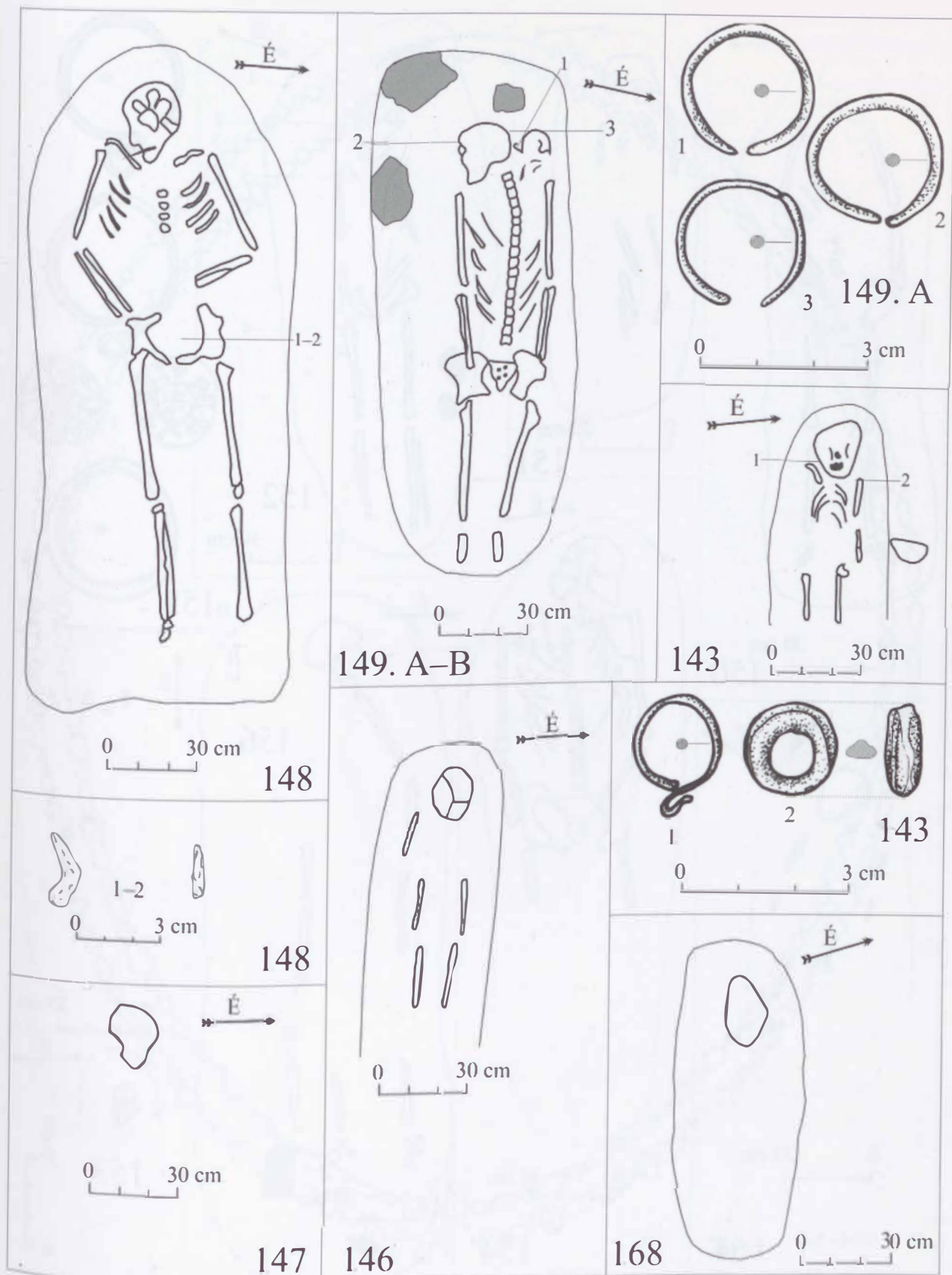
60. tábla. Gyulafehérvár-Brândușei utca, 129. sír: 1-6; 132. sír: 1-2; 138. sír: 1; 141. sír: 1-3.



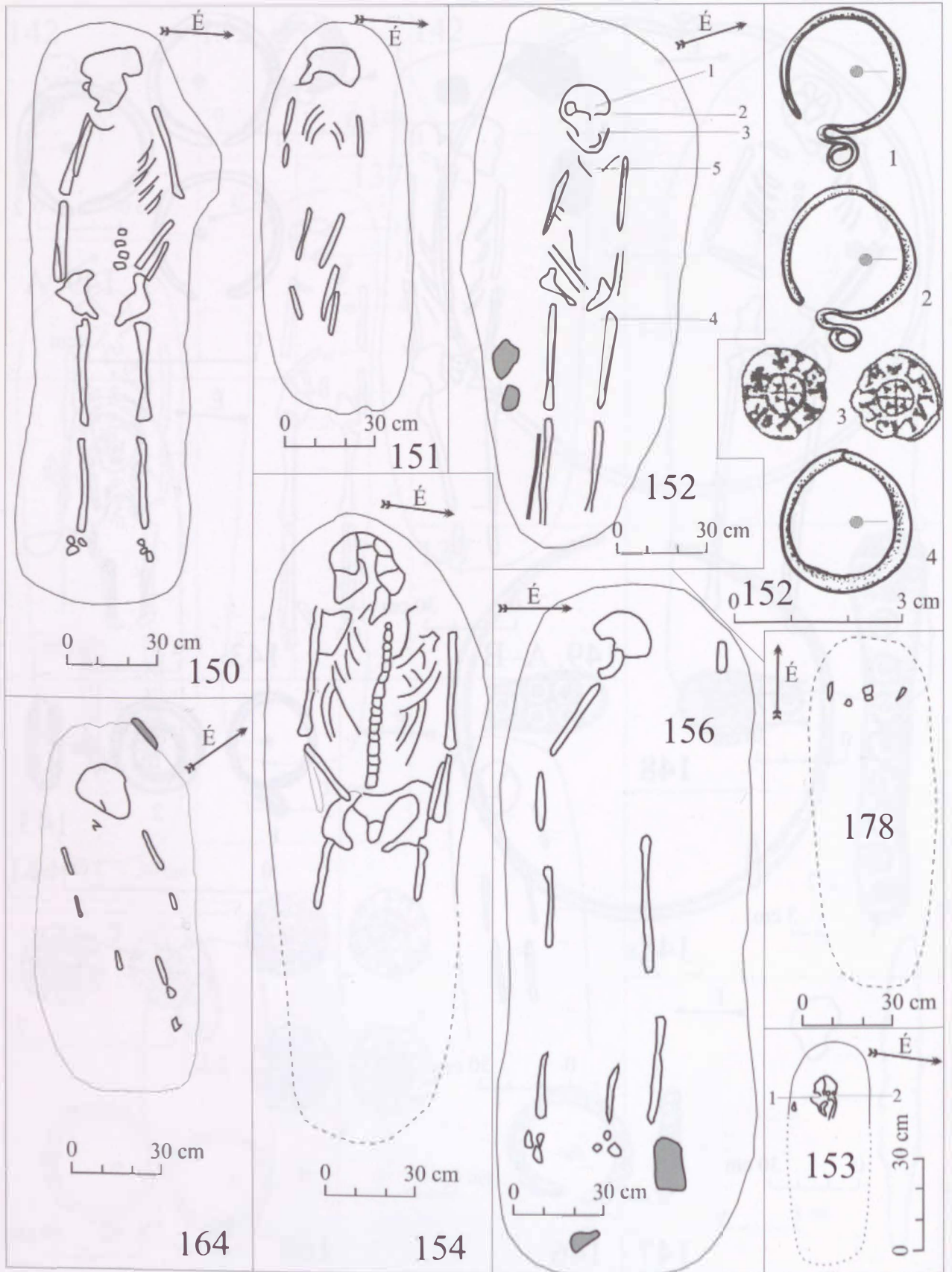
61. tábla. Gyulafehérvár-Brândușei utca, 133. sír: 1; 134. sír: 1; 145. sír: 1-2.



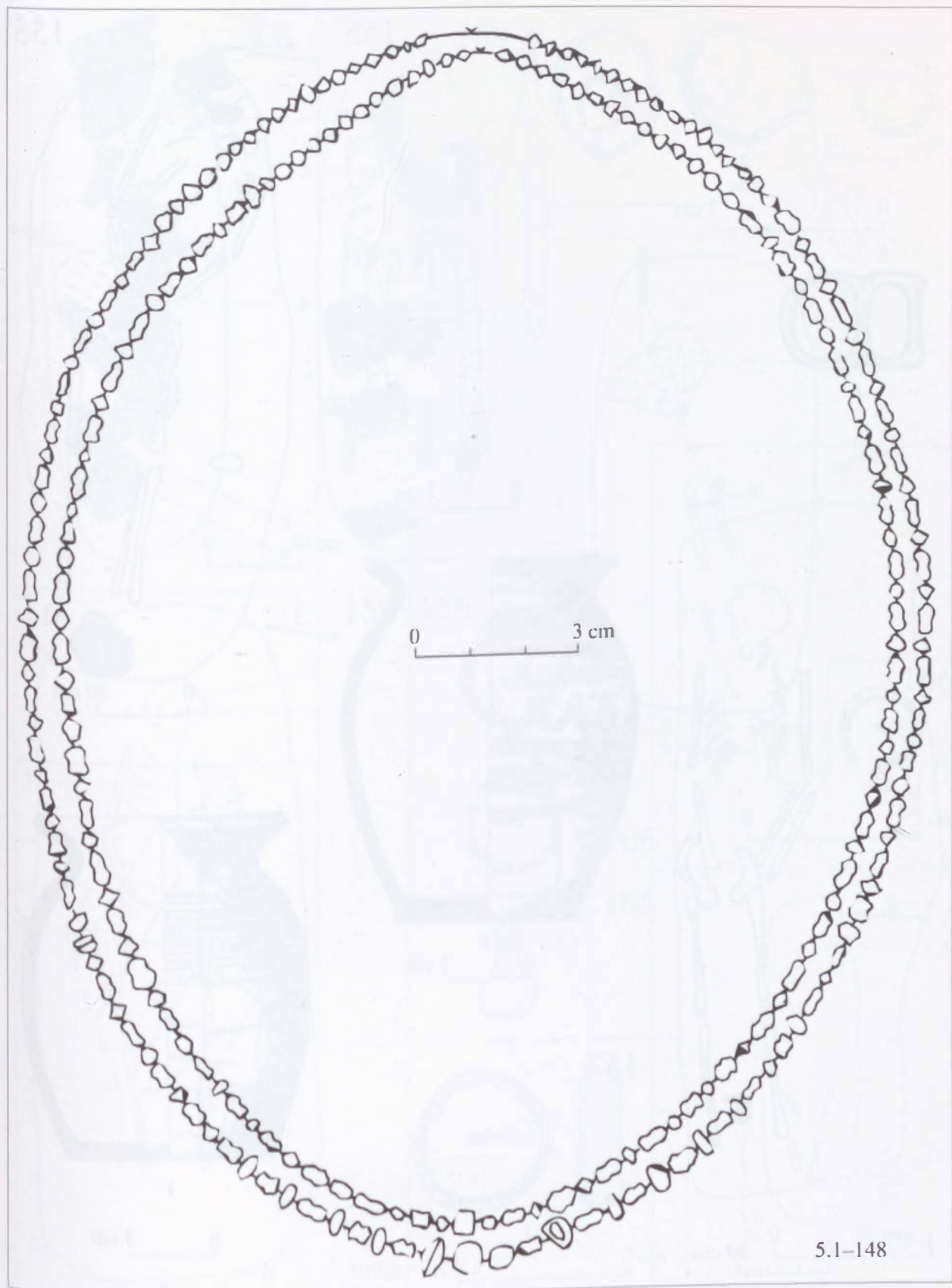
62. tábla. Gyulafchervár-Brândușei utca, 137. sír: 1-7; 142. sír: 1-2; 144. sír: 1.



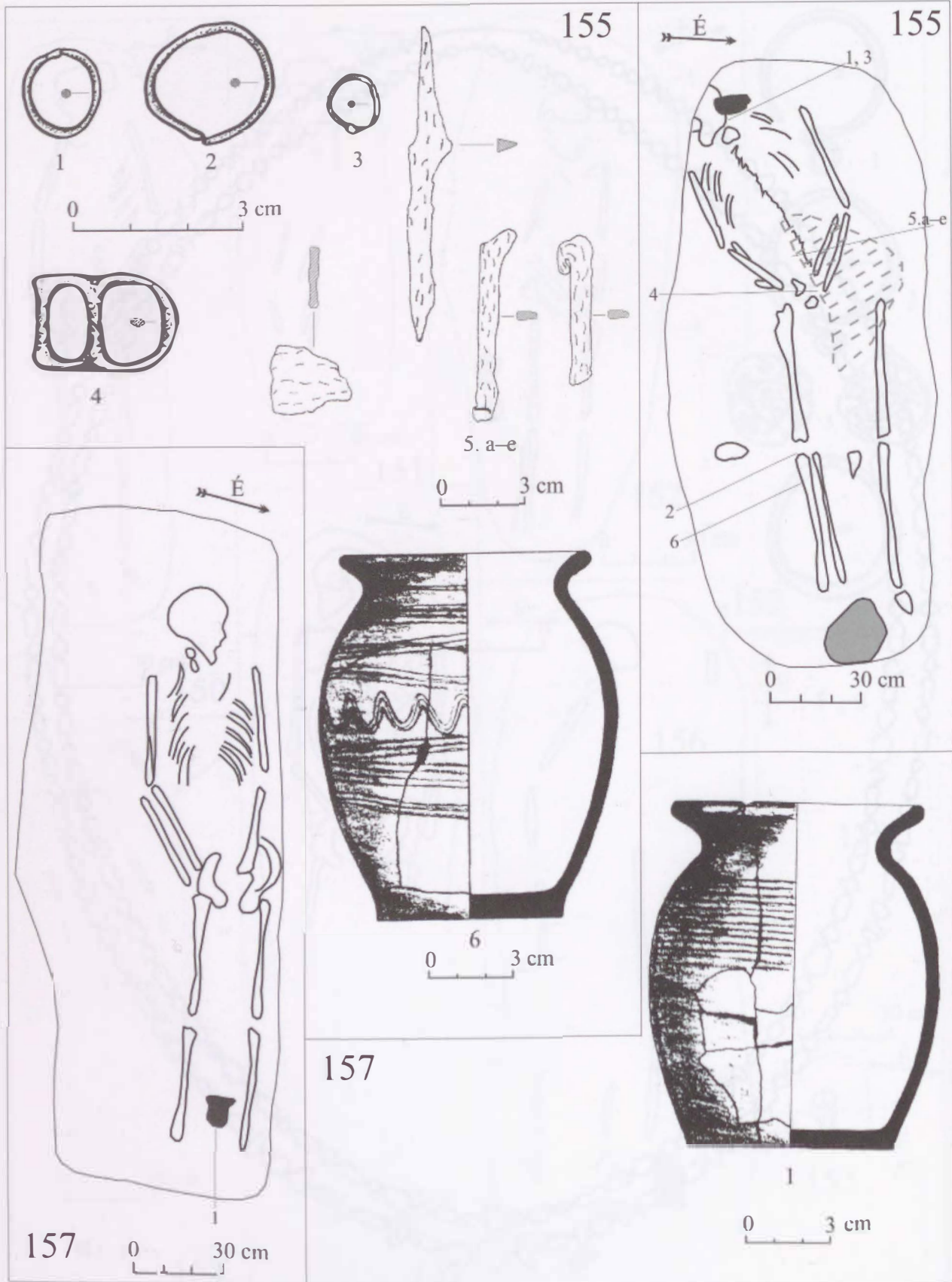
63. tábla. Gyulafehérvár-Brândușei utca, 143. sír: 1-2; 148. sír: 1-2; 149. A sír: 1-3.



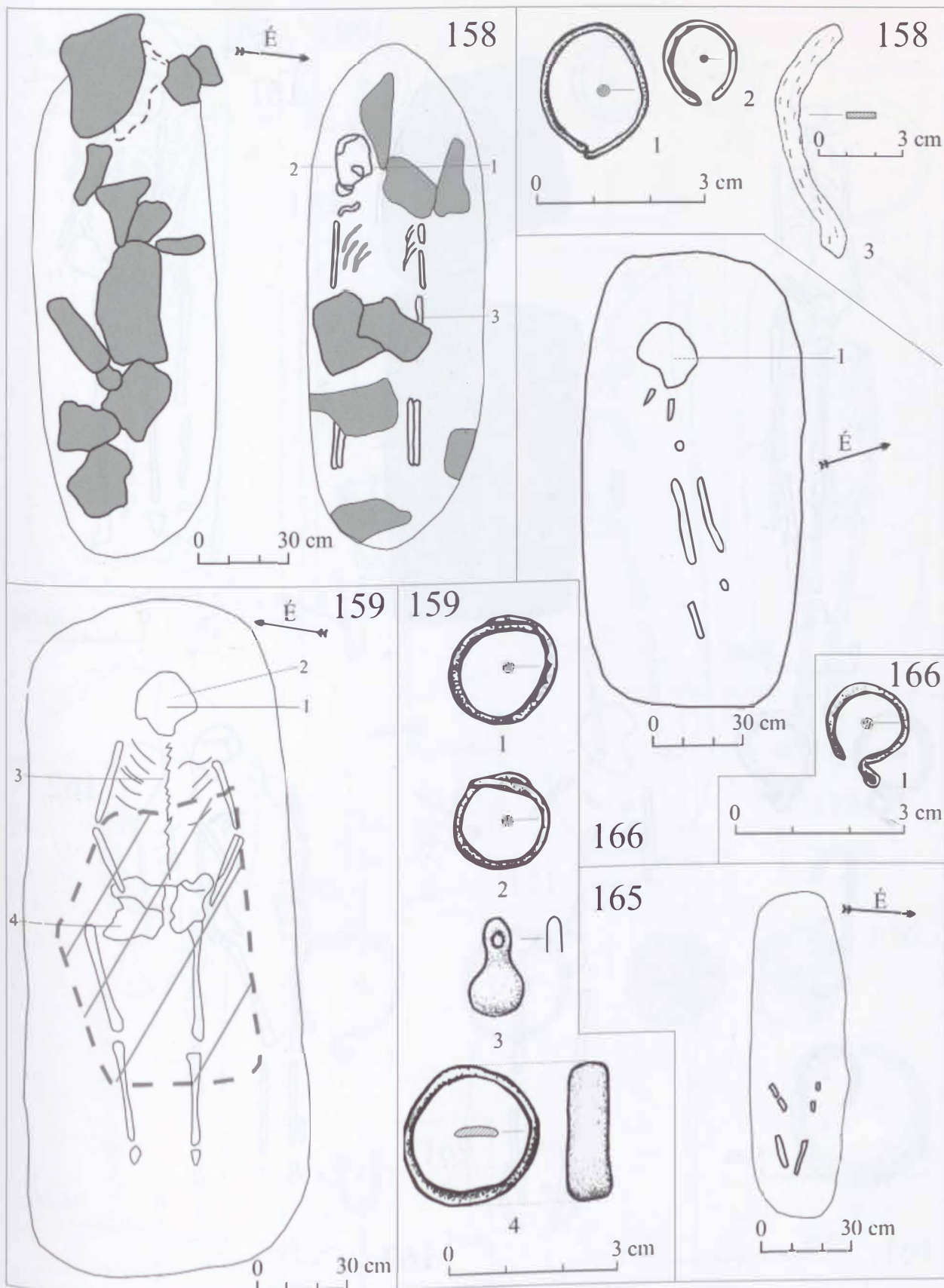
64. tábla. Gyulafehérvár-Brândușei utca, 152. sir: 1-4.



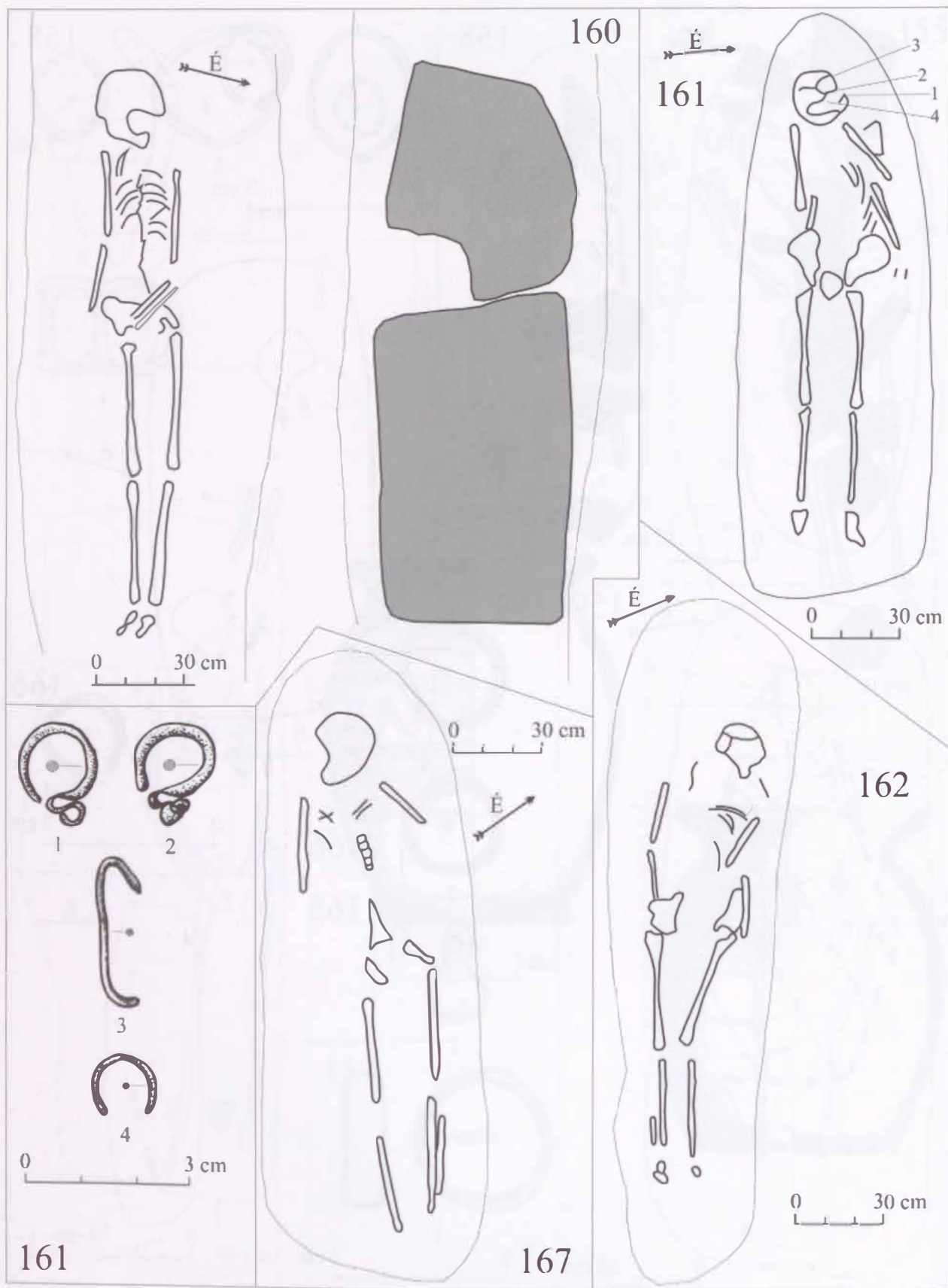
65. tábla. Gyulafehérvár-Brândușei utca, 152. sír: 5.



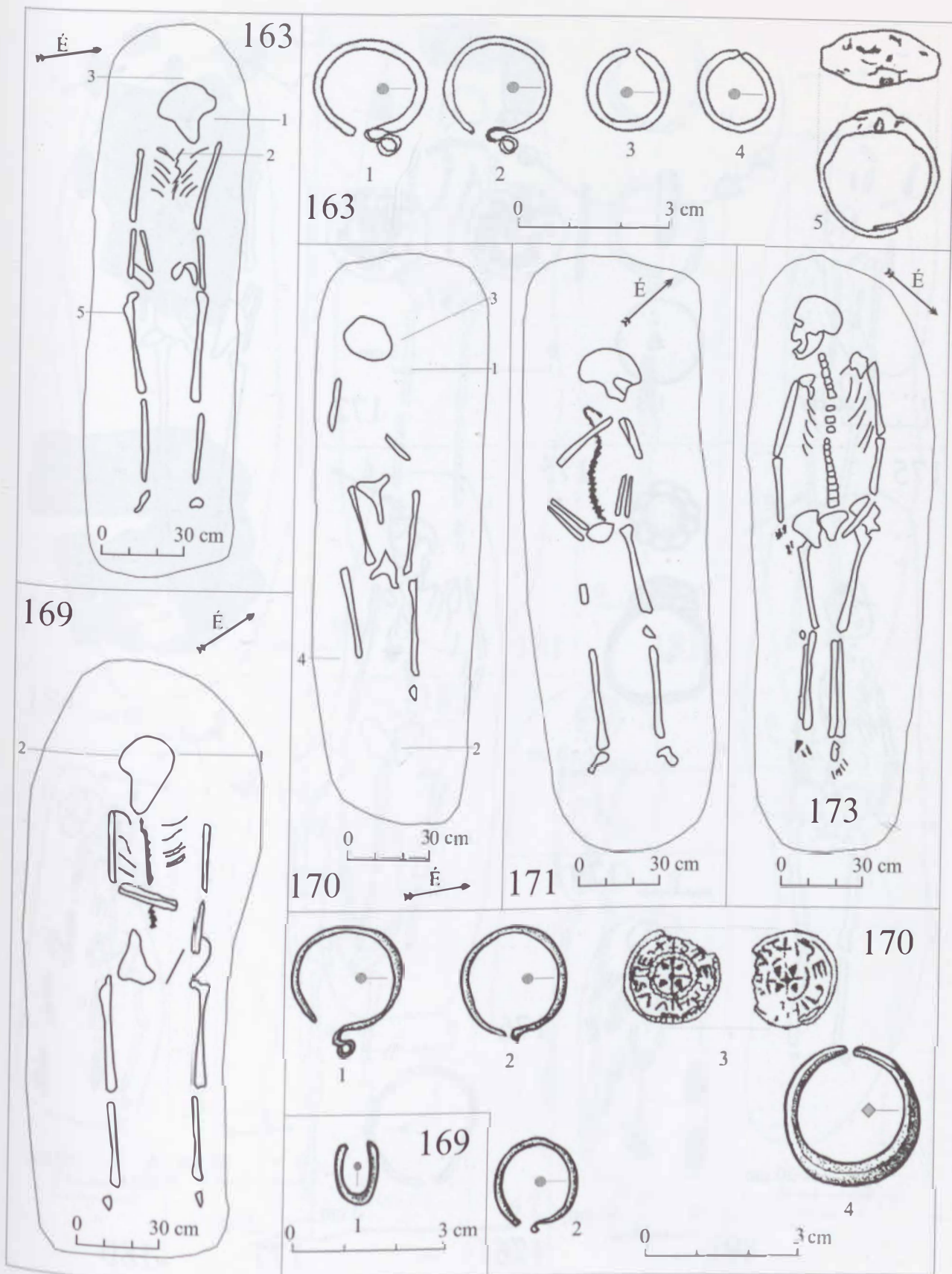
66. tábla. Gyulafehérvár-Brândușei utca, 155. sír: 1-6; 157. sír: 1.



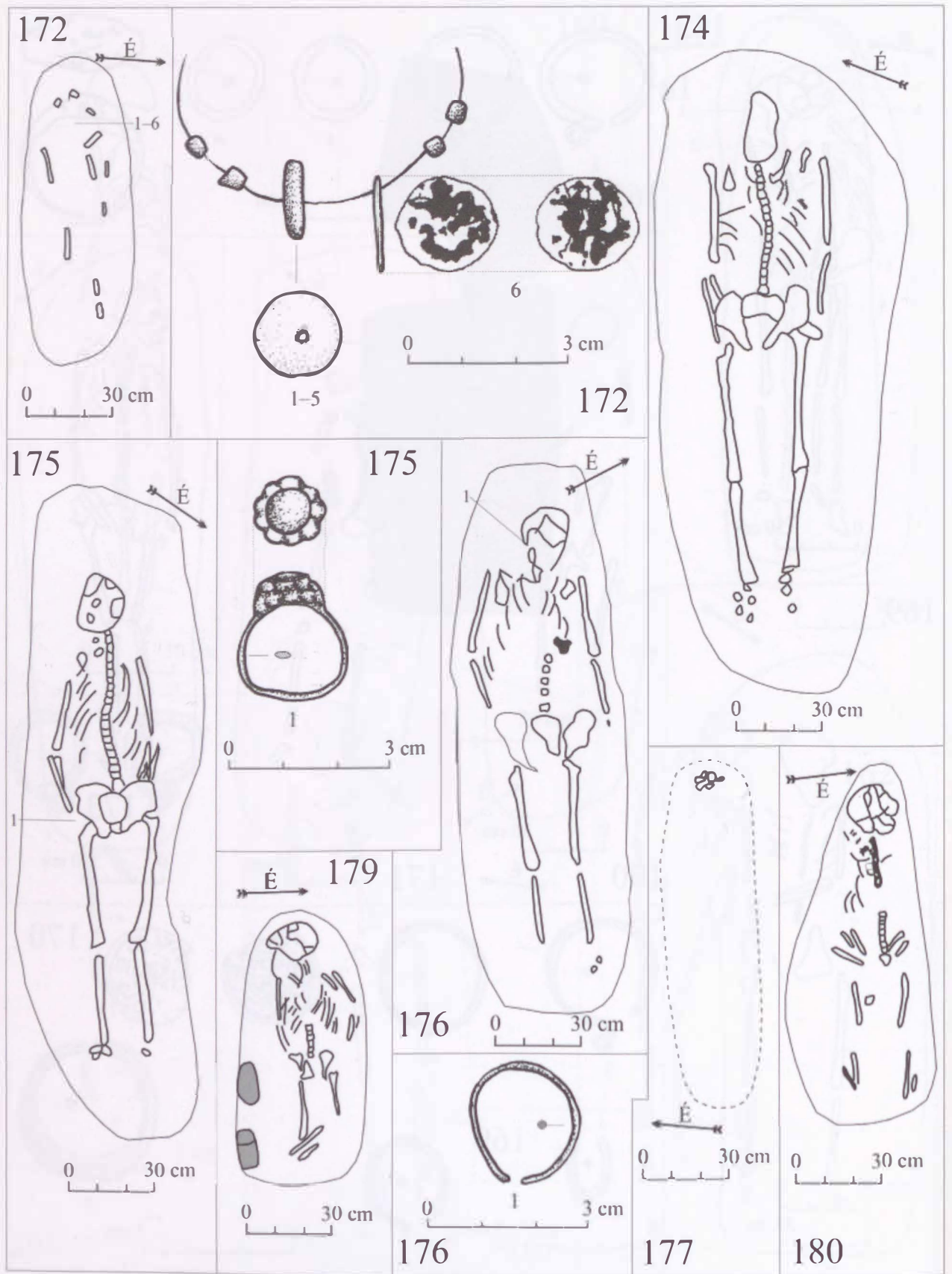
67. tábla. Gyulafehérvár-Brândușei utca, 158. sír: 1-3; 159. sír: 1-4; 166. sír: 1.



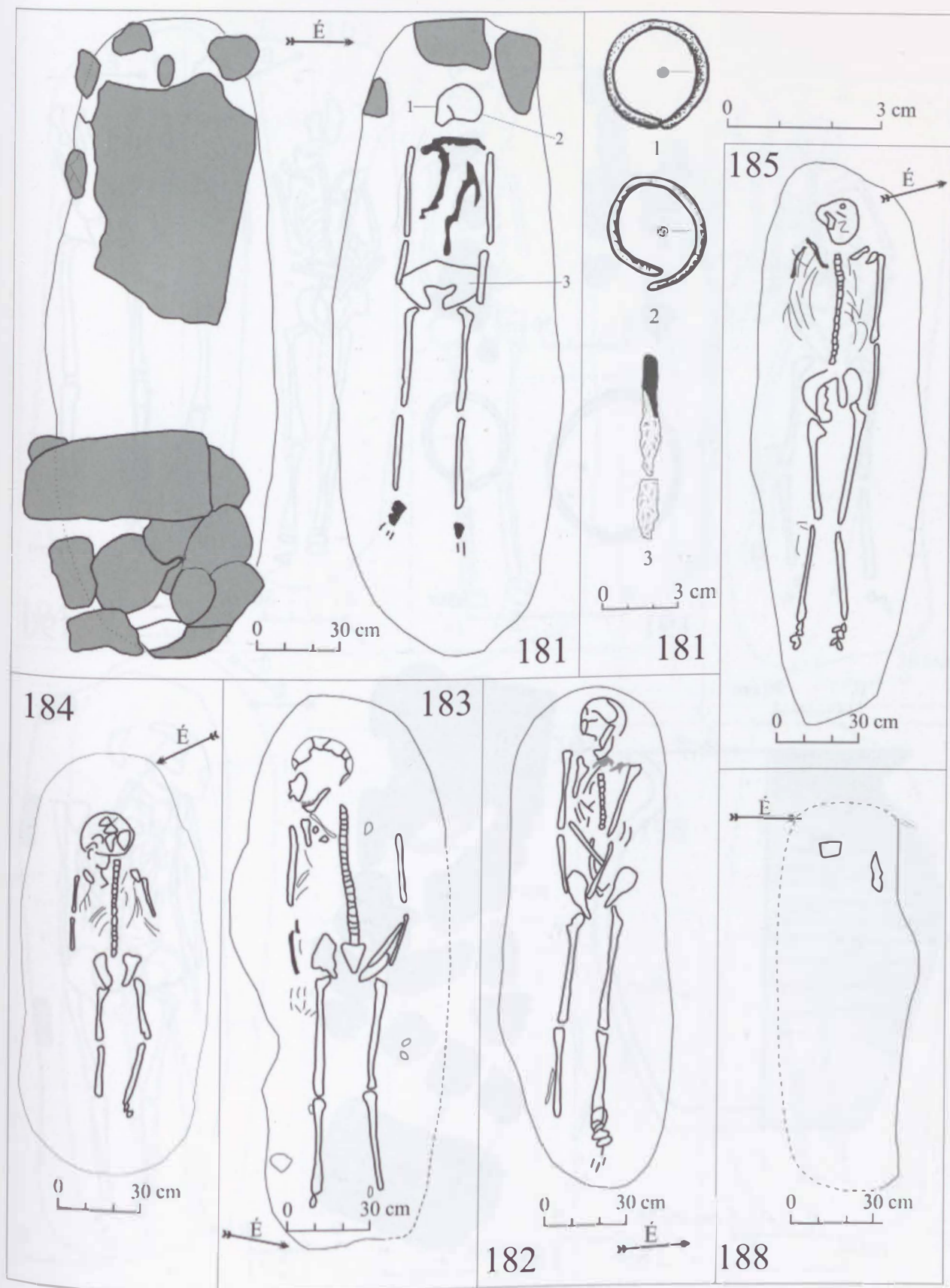
68. tábla. Gyulafehérvár-Brândușei utca, 161. sír: 1-4.



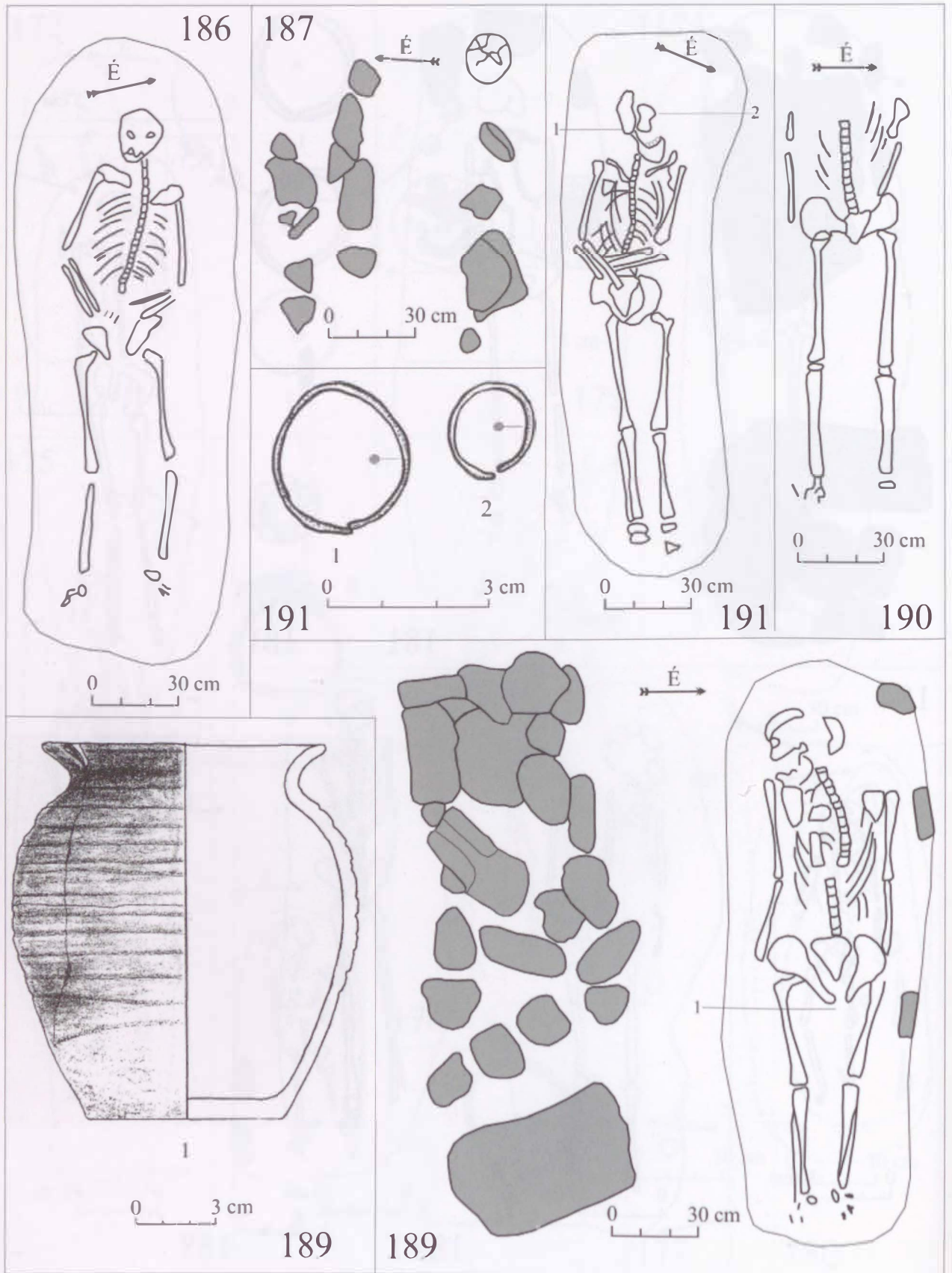
69. tábla. Gyulafehérvár-Brândușei utca, 163. sír: 1-5; 169. sír: 1-2; 170. sír: 1-4.



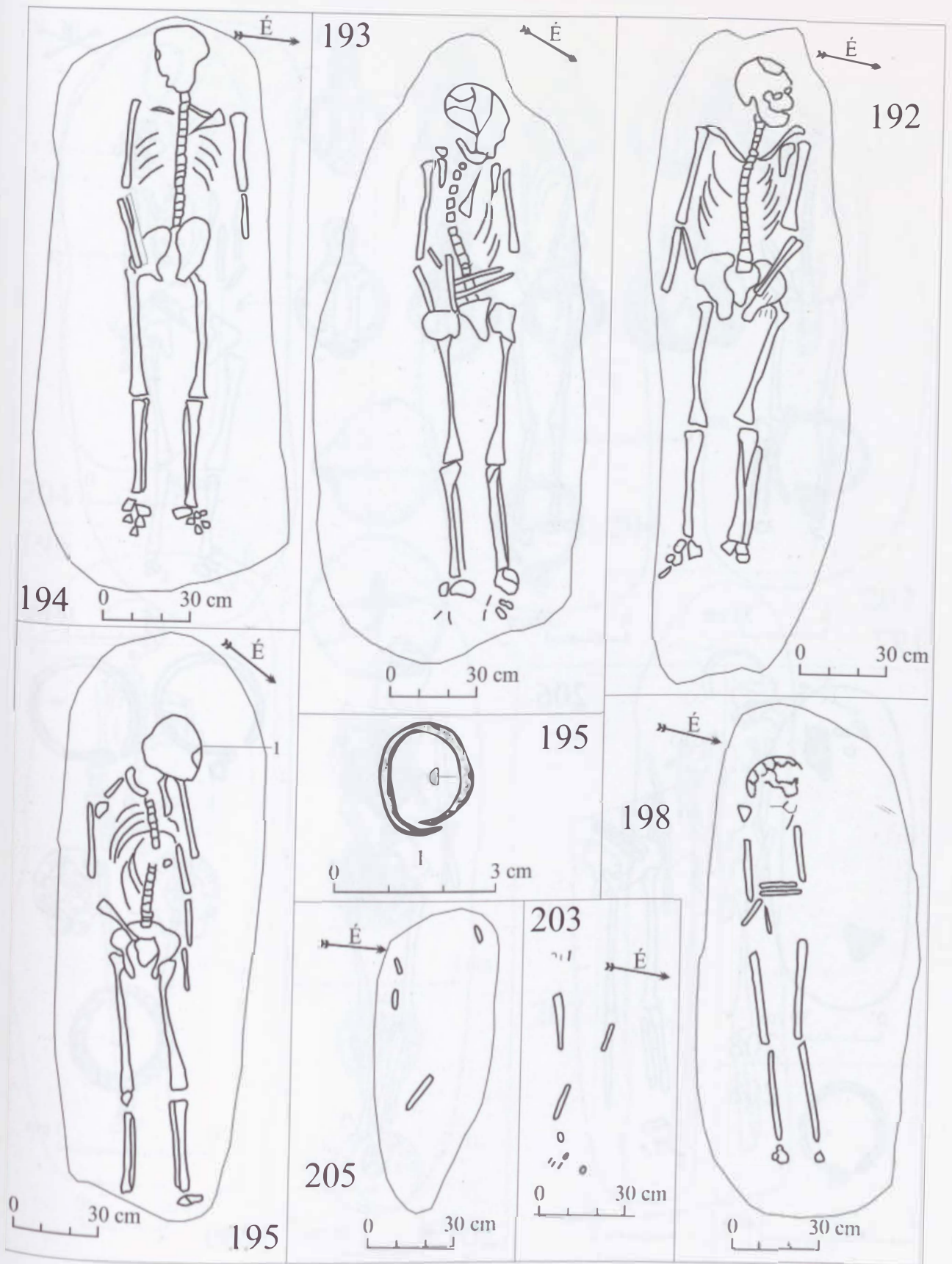
70. tábla. Gyulafehérvár-Brândușei utca, 172. sir: 1-6; 175. sir: 1; 176. sir: 1.



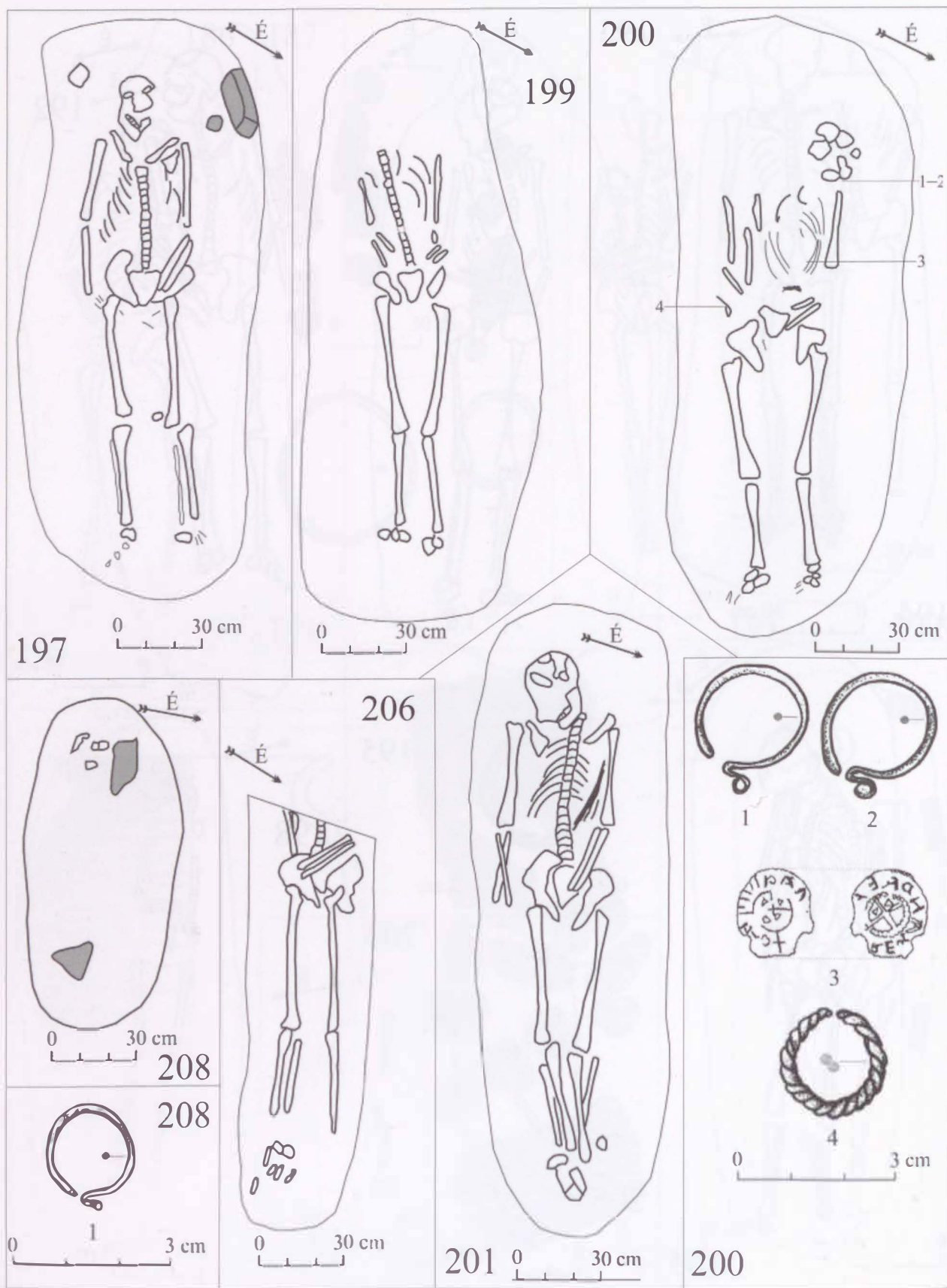
71. tábla. Gyulafehérvár-Brândușei utca, 181. sír: 1-3.



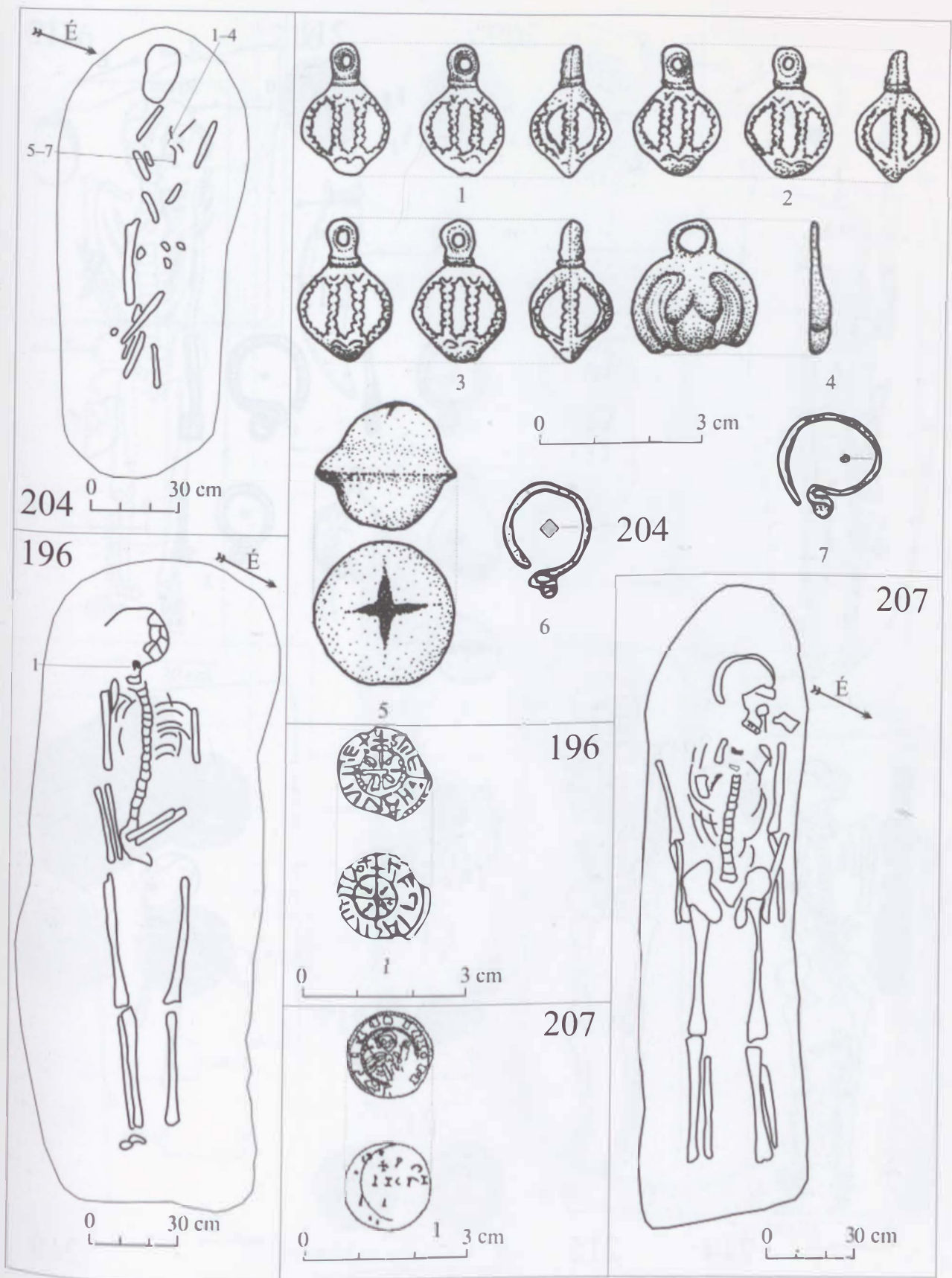
72. tábla. Gyulafehérvár-Brândușei utca, 189. sír: 1; 191. sír: 1-2.



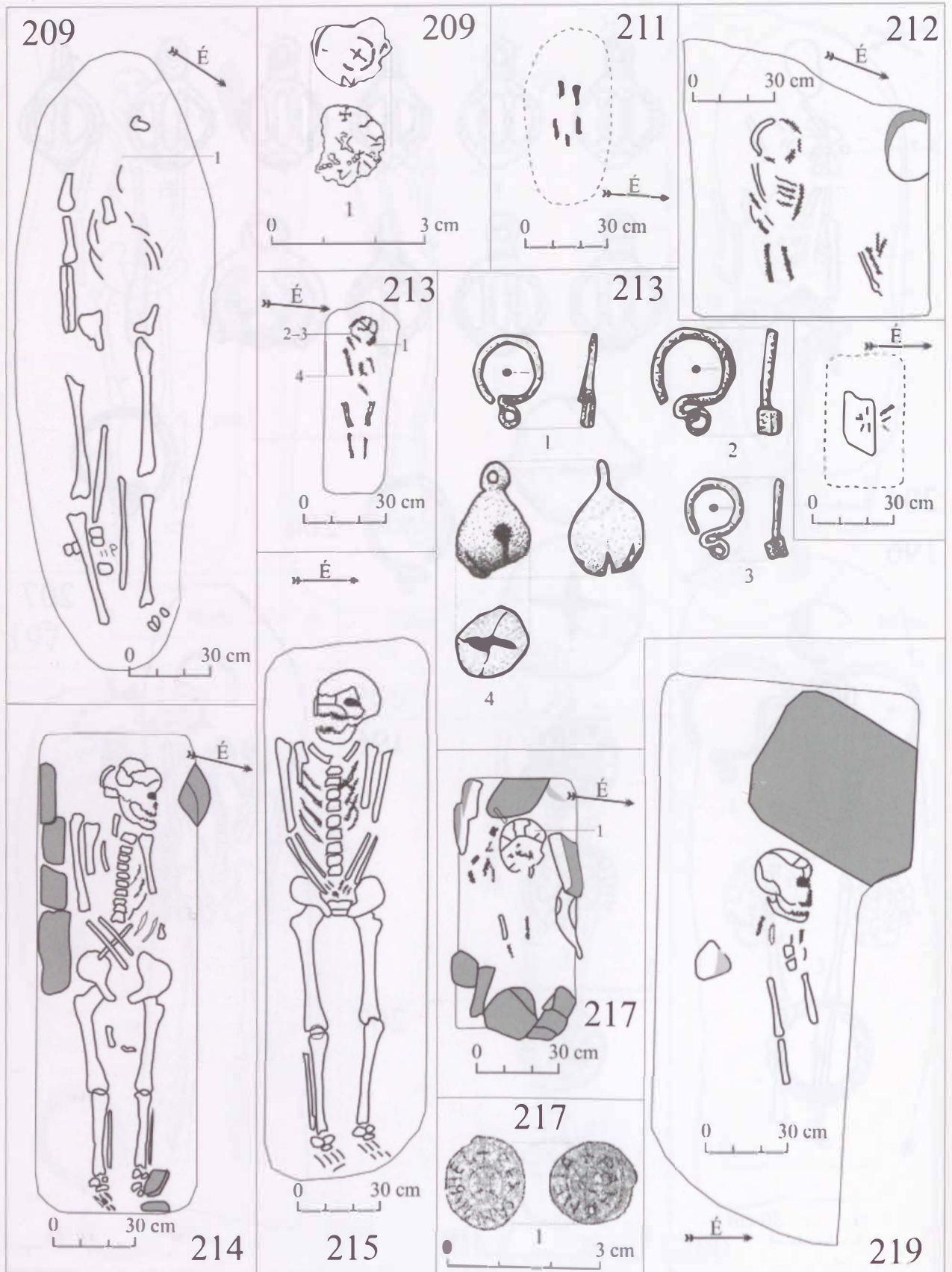
73. tábla. Gyulafehérvár-Brândușei utca, 195. sír: 1.



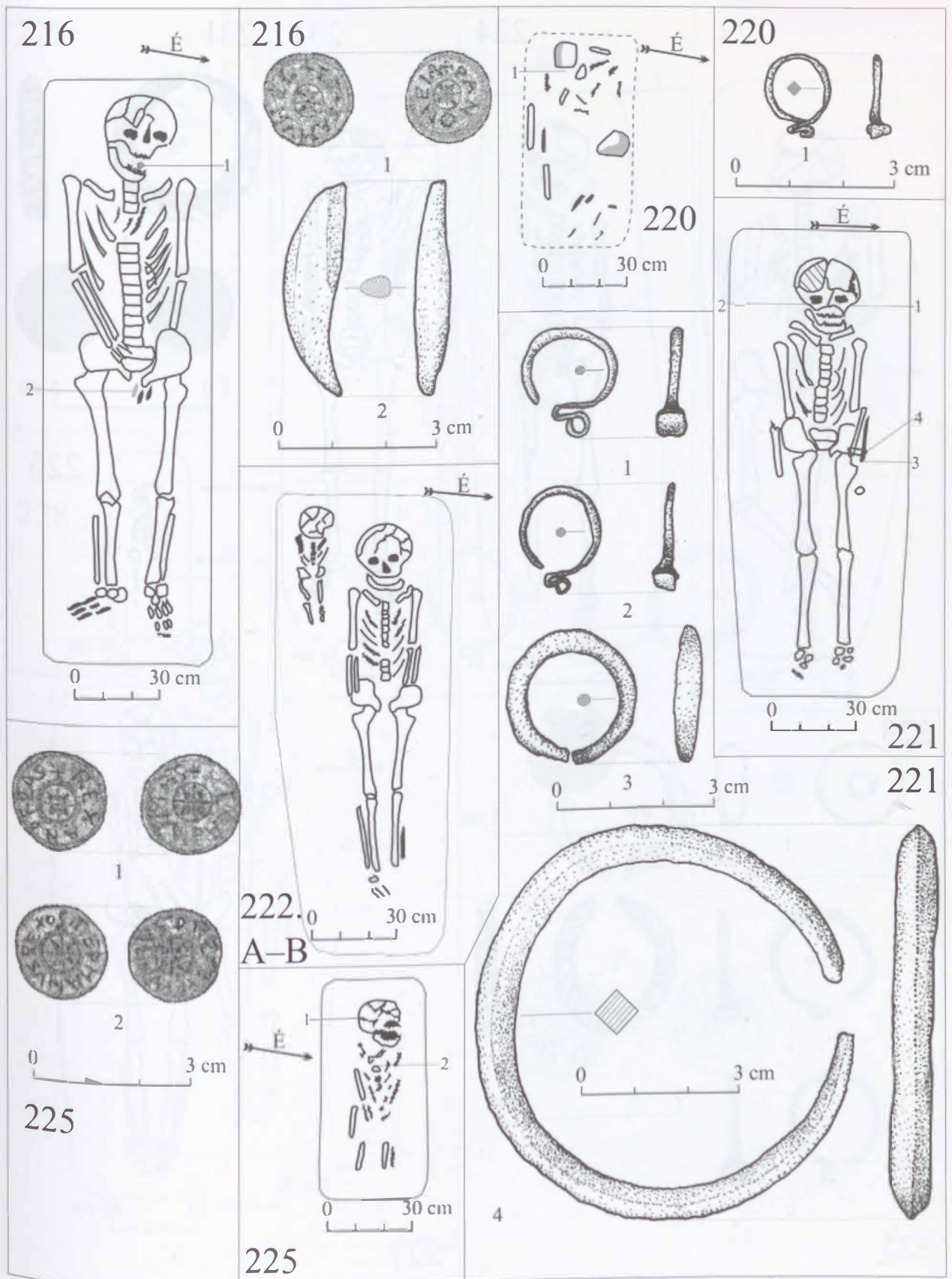
74. tábla. Gyulafehérvár-Brândușei utca, 200. sir: 1-4; 208. sir: 1.



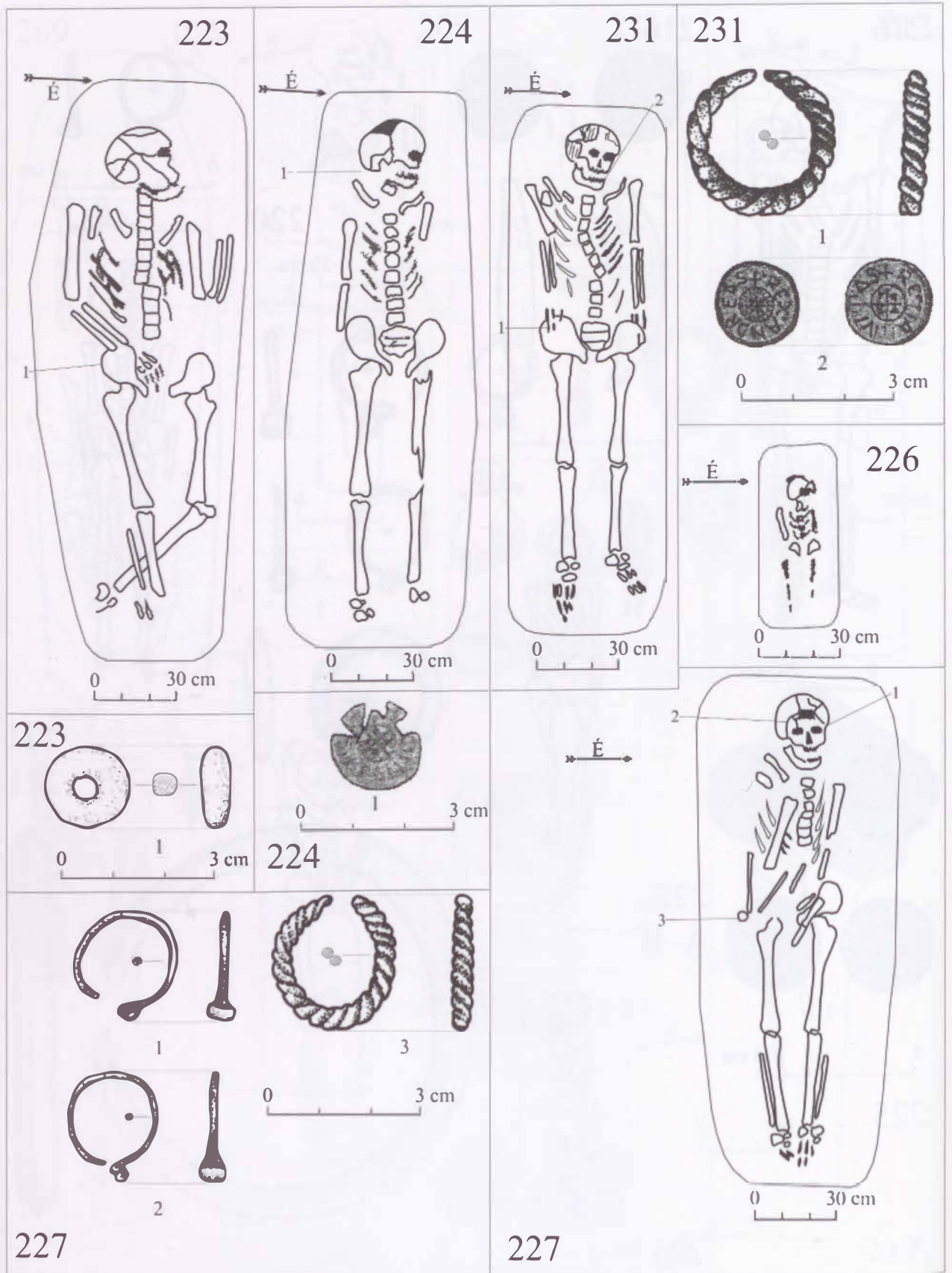
75. tábla. Gyulafehérvár-Brândușei utca, 196. sír: 1; 204. sír: 1-7; 207. sír: 1.



76. tábla. Gyulafehérvár-Brândușei utca, 209. sir: 1; 213. sir: 1-4; 217. sir: 1.



77. tábla. Gyulafehérvár-Brândușei utca, 216. sír: 1-2; 220. sír: 1; 221. sír: 1-4; 225. sír: 1-2.



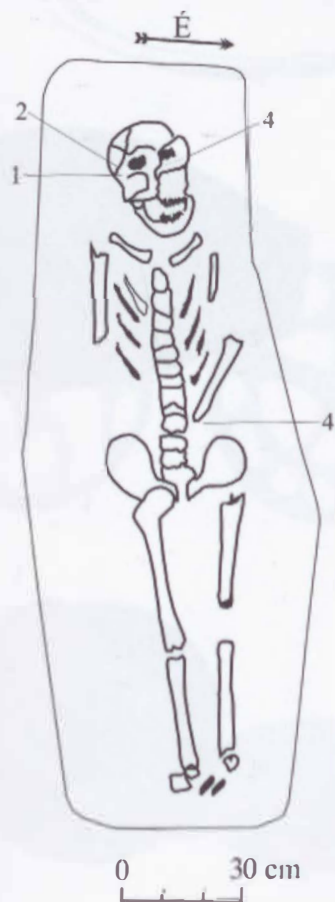
78. tábla. Gyulafehérvár-Brândușei utca, 223. sir: 1; 224. sir: 1; 227. sir: 1-3; 231. sir: 1-2.

229



0 30 cm

228



0 30 cm

228



1

2




3



4

0 3 cm

79. tábla. Gyulafehérvár-Brândușei utca, 228. sír: 1-4.



1

2

3

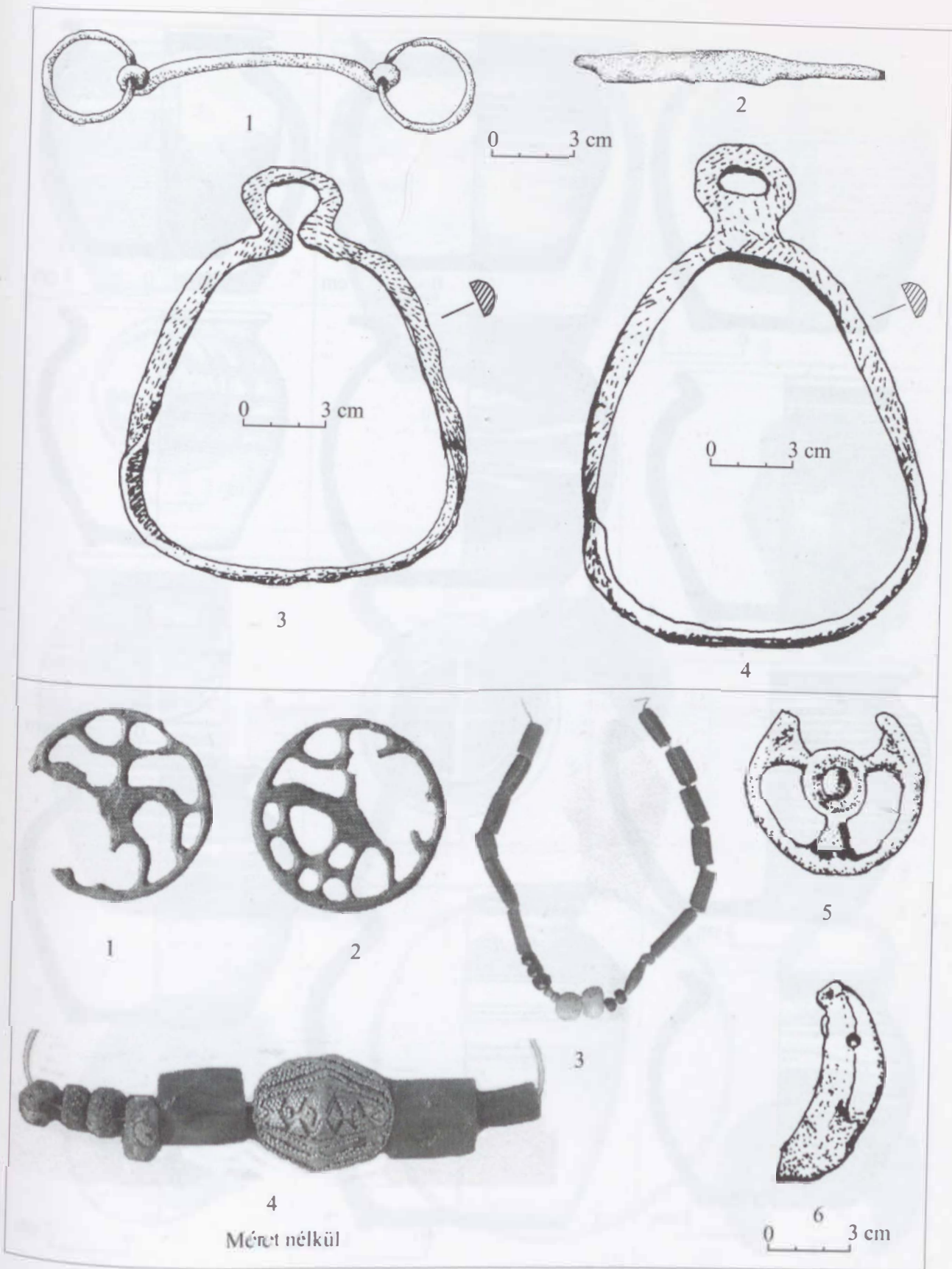
4

5

6


Méret nélkül

80. tábla. Gyulafehérvár-Császárr forrása, 24. sír: 1; 17. sír: 2-3; 2. sír: 4; 16. sír: 5; 57. sír: 6.




Méret nélkül


81. tábla. Gyulaféhérvár-Mentőállomás, III. temető, XXXIII. kutatóárok/1981, 15. sír: 1-4; Más temetkezésből származó lelet: 1-6.




82. tábla. Gyulafehérvár-Mentőállomás, III. temető, II. kt./20. sír: 1; III. kt./30 sír: 2; IX. kt./1. sír: 3; IX. kt./19 sír: 4; X. kt./36. sír: 5; X. kt./41. sír: 6; X. kt./68. sír: 7; XIV. kt./40. sír: 8; XV. kt./32. sír: 9; XIII kt./4. sír: 10.



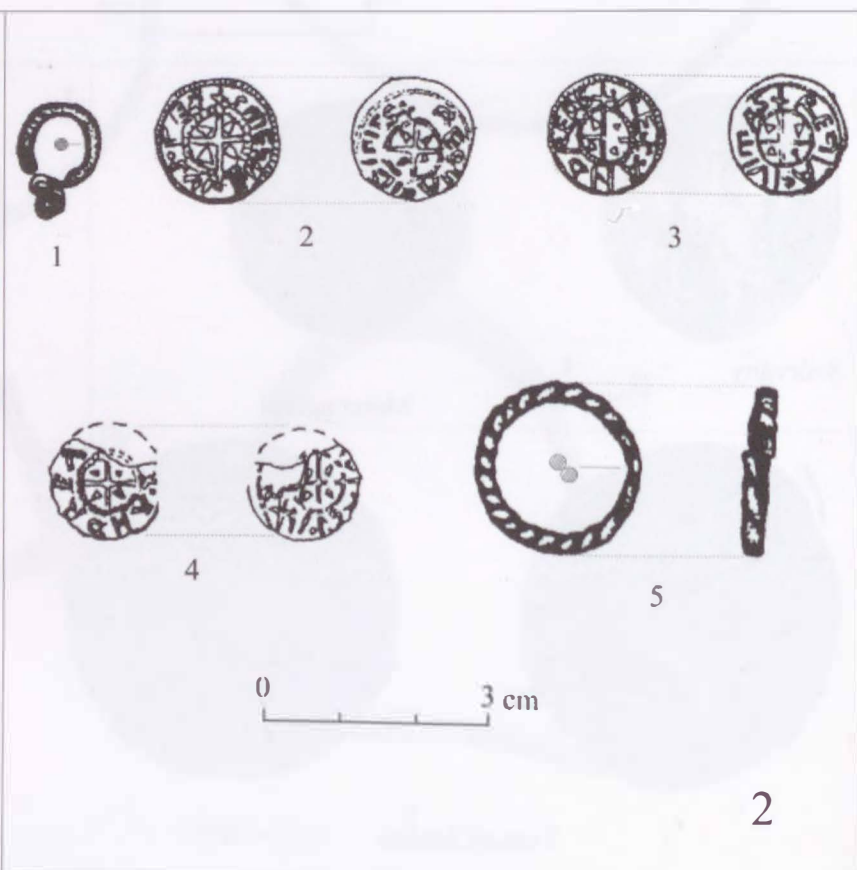
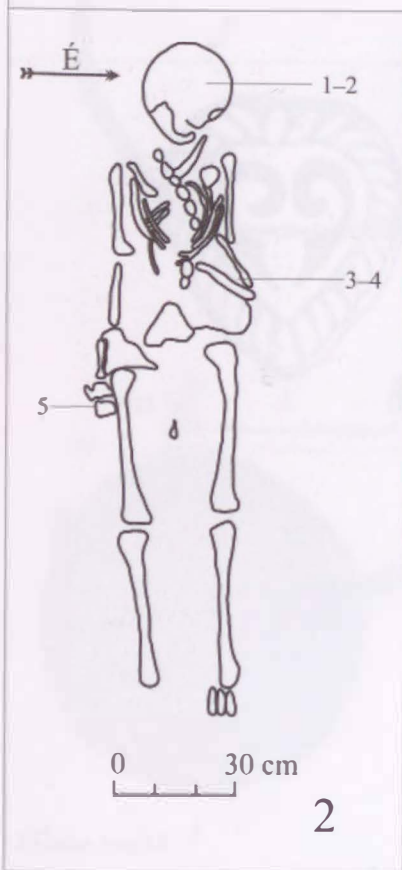
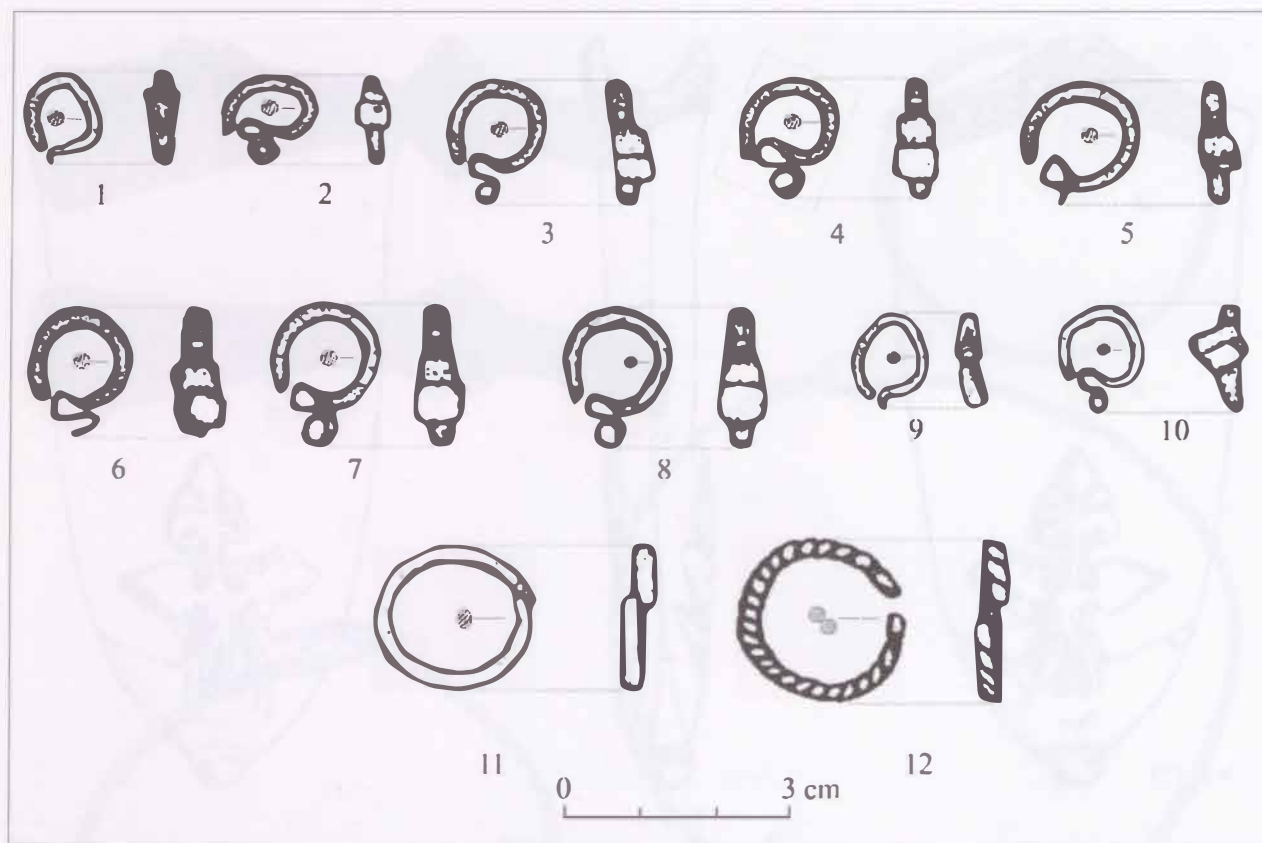
83. tábla. Gyulaféhevár-Mentőállomás, III. temető, XIV. kt./ismeretlen sz. Sír: 1; XXVII. kt./11. sír: 2; XXXVI. kt./11. sír: 3; XXXVI. kt./25. sír: 4; 63. sír/1980: 5; 501. sír/1980: 10-11; ismeretlen számú temetőzések leletei: 6-9.



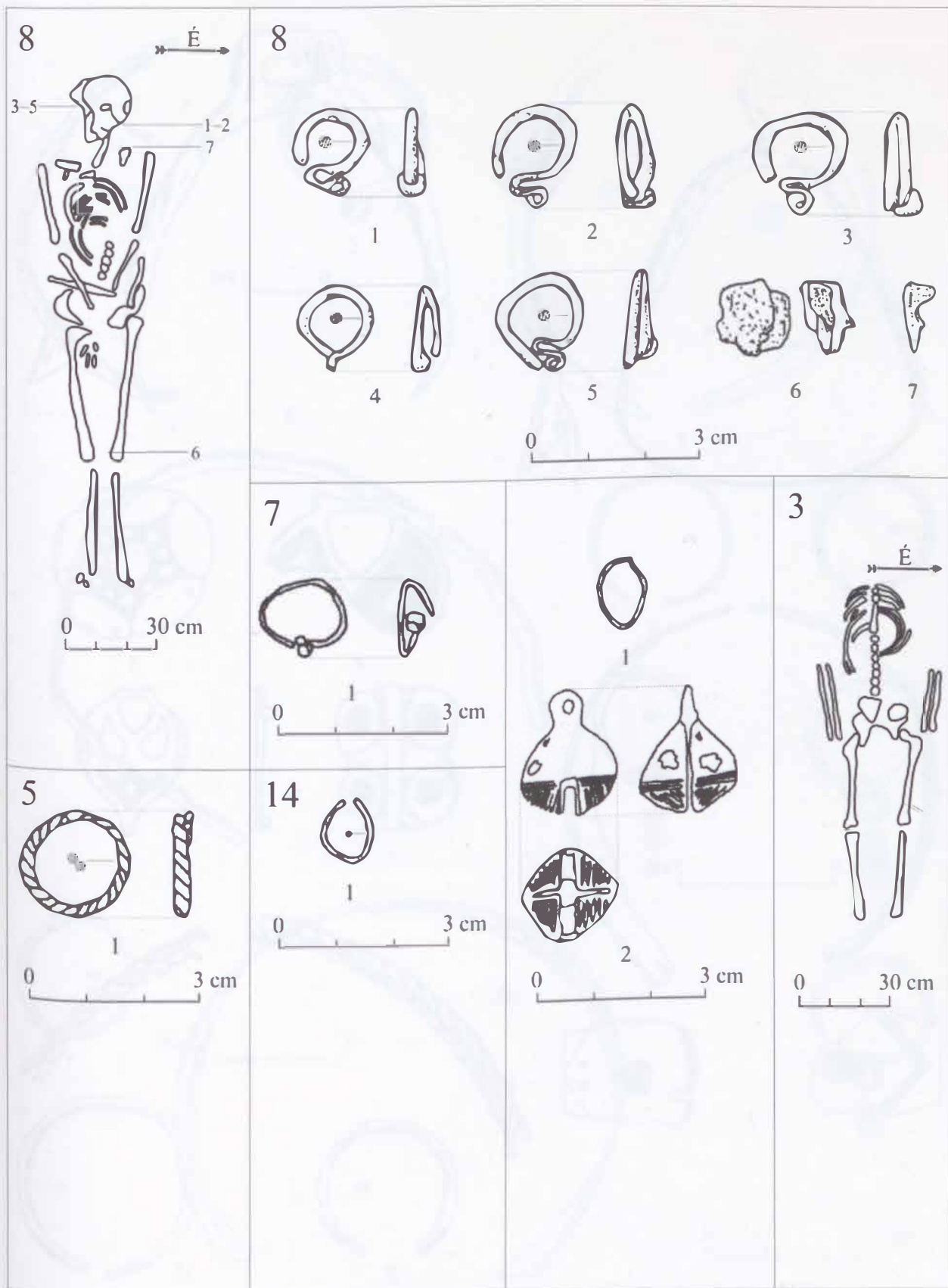
84. tábla. Gyulafehérvár-Mentőállomás III. temető temetkezéseiből származó leletek: 1-8.



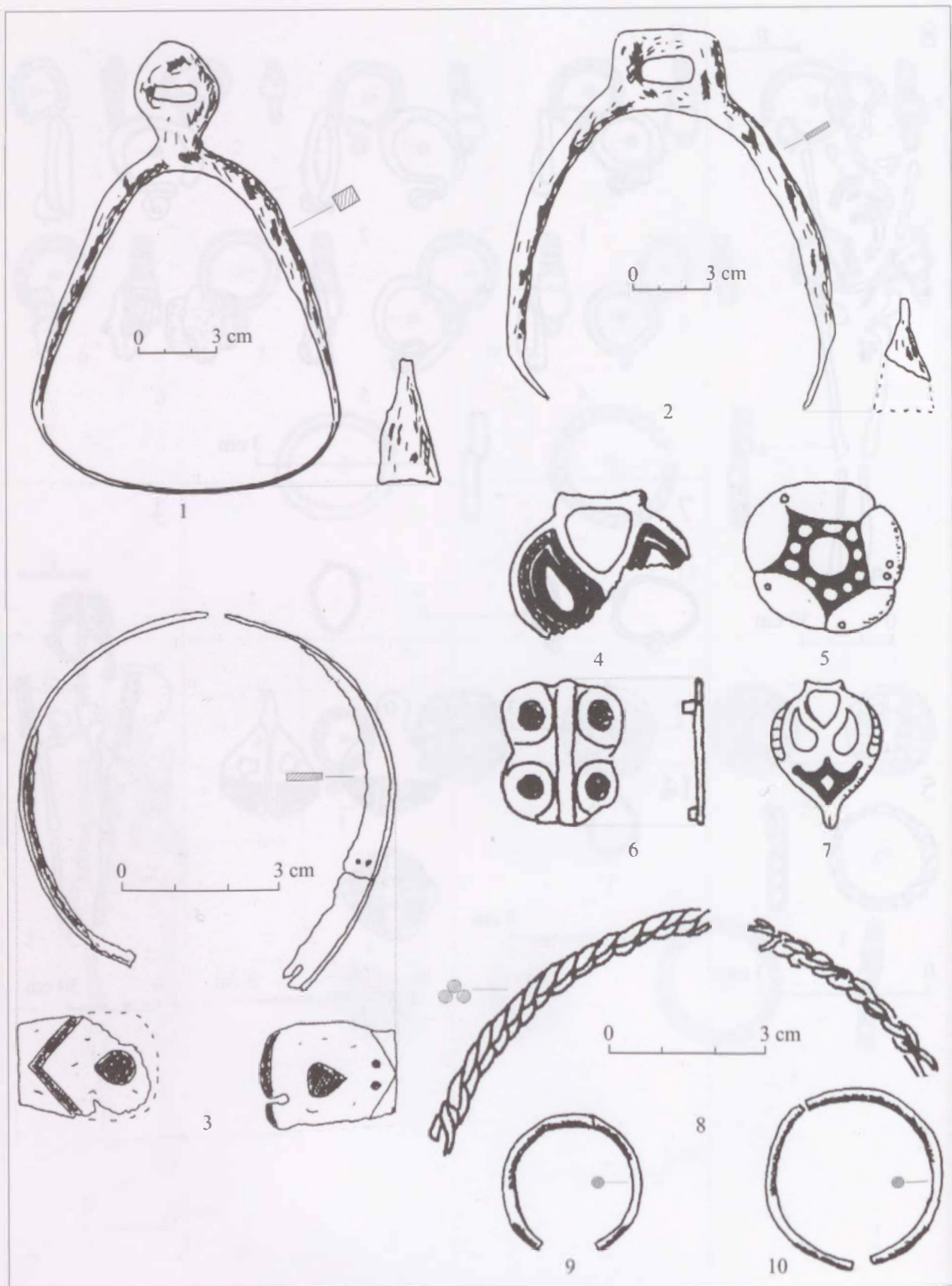
85. tábla. Gyulafehérvári vár(?), szórványlelet: l. a - c; Gyulafehérvár, szórvány érme: 1; Gyulafehérvár-Római Katedrális, I. sír: I; Trieszti András gyűjteménye, szórvány érmék: 1-3.



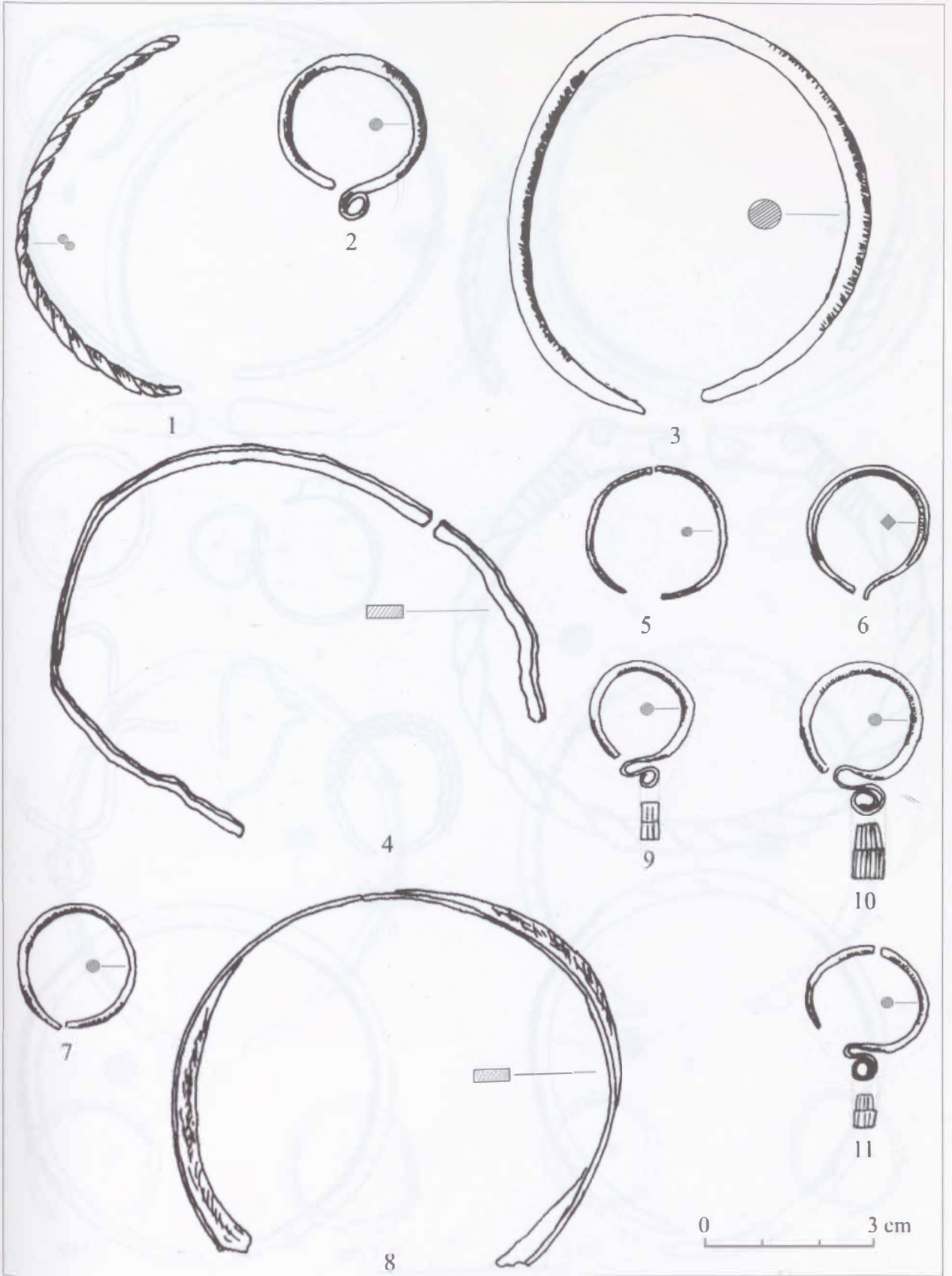
86. tábla. Gyulaféhérvár-Poklisa, szórványleletek: 1-12; 2. sír: 1-5.



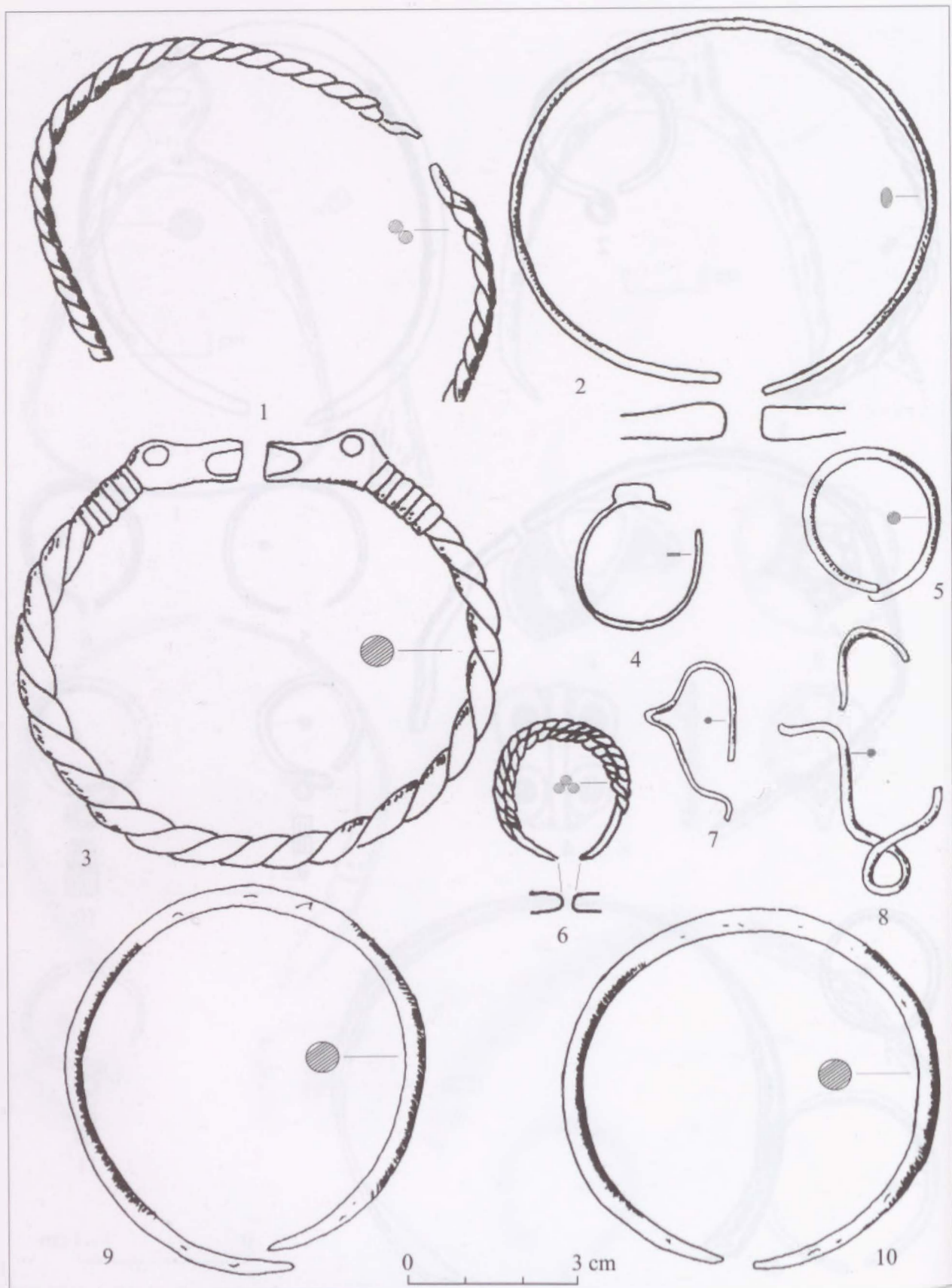
87. tábla. Gyulafehérvár-Poklisa, 8. sír: 1-7; 5. sír: 1; 7. sír: 1; 14. sír: 1; *zörványletek: 1-2.



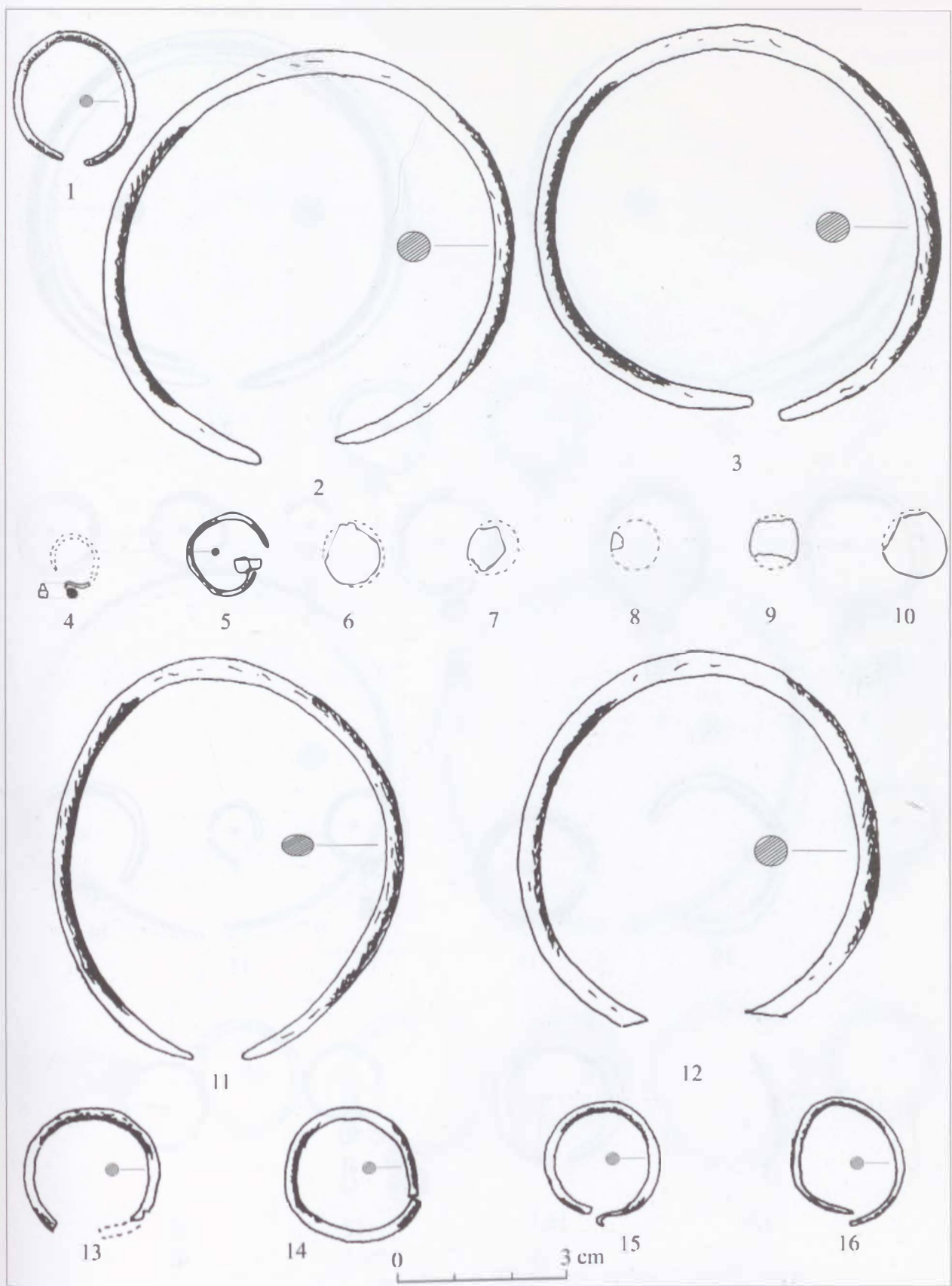
88. tábla. Gyulavarsánd-Laposhalom, Krammer ásatása, szörványleletek: 1-10.



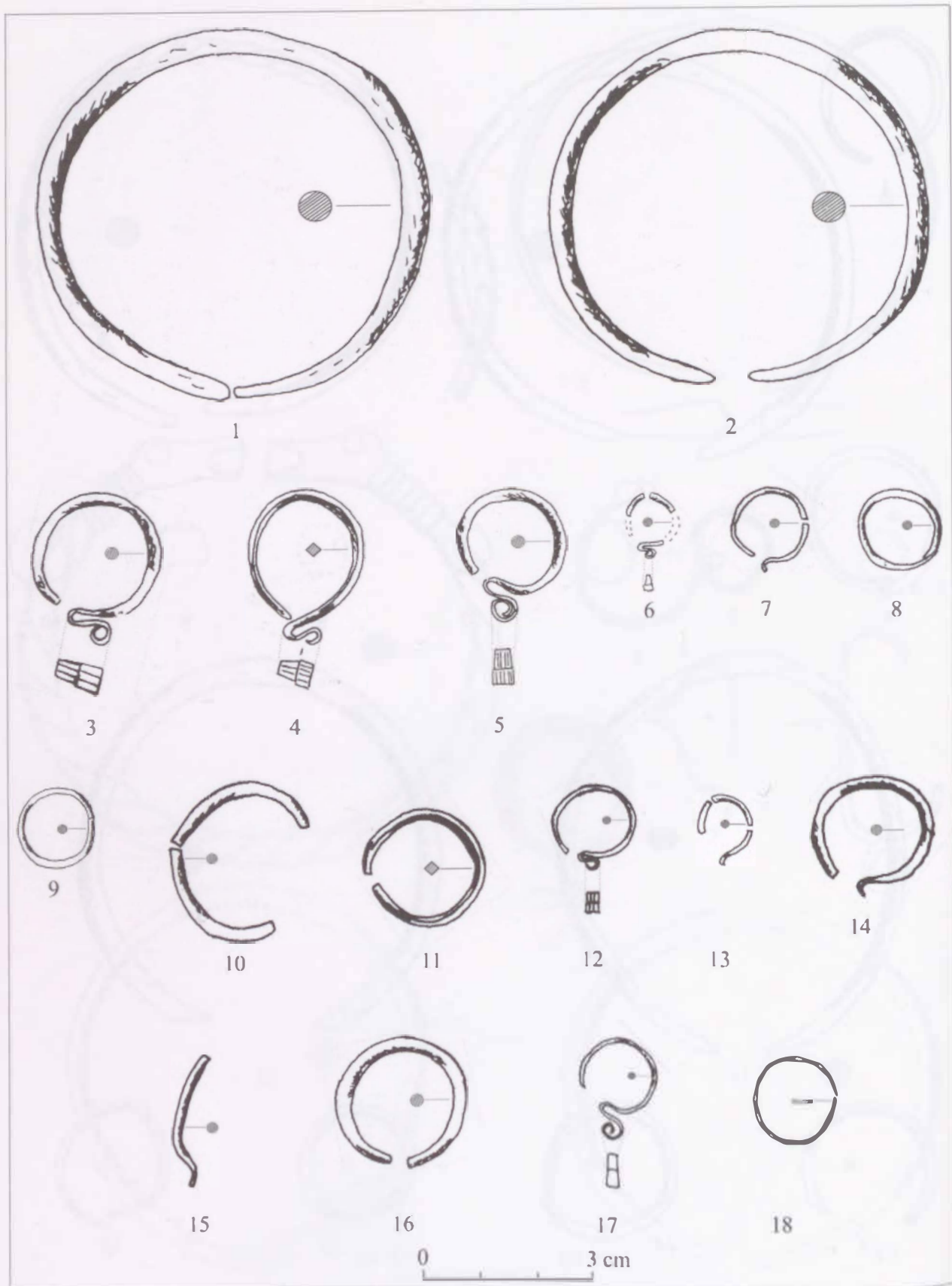
89. tábla. Gyulavarsánd-Laposhalom, Krammer ásátása, szórványleletek: 1-11.



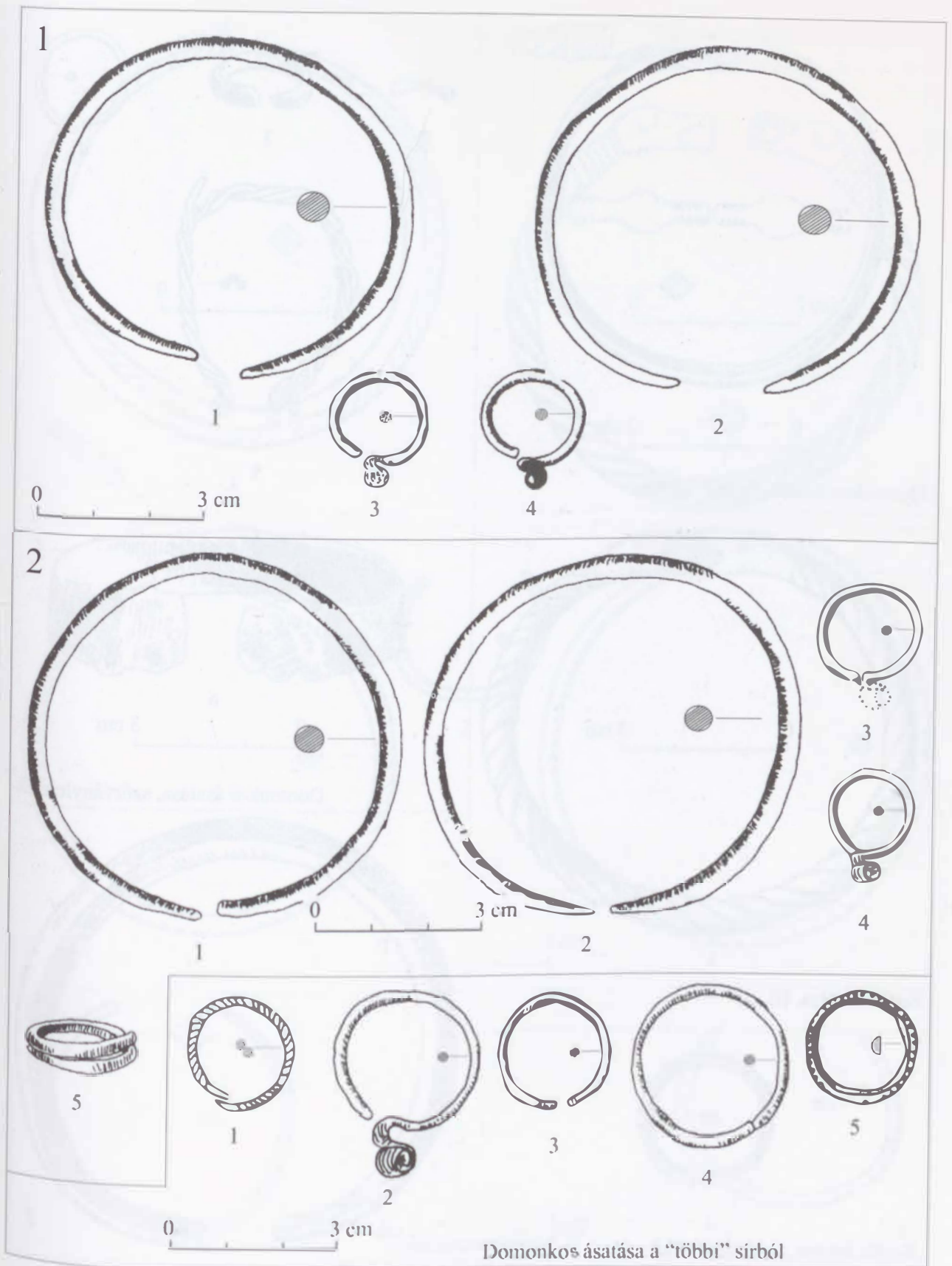
90. tábla. Gyulavarsánd-Laposhalom, Krammer ásatása, szőrványleletek: 1-10.



91. tábla. Gyulaársánd-Laposhalom, Kramerer ásatása, szórványleletek: 1-16.

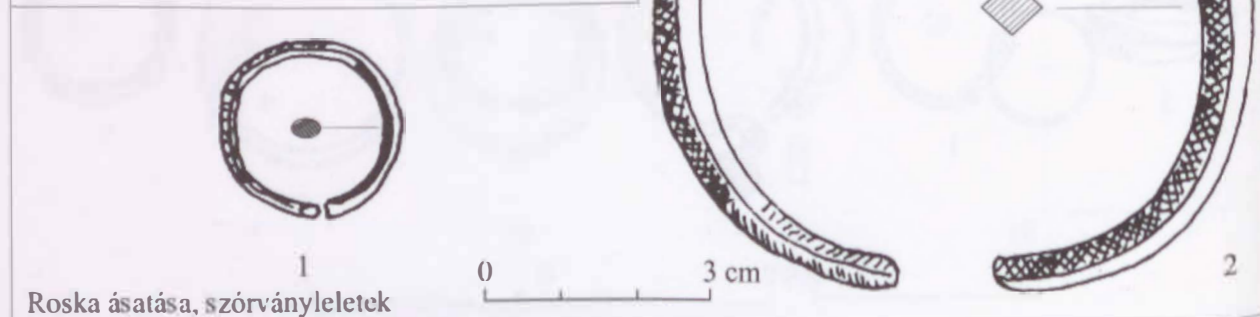
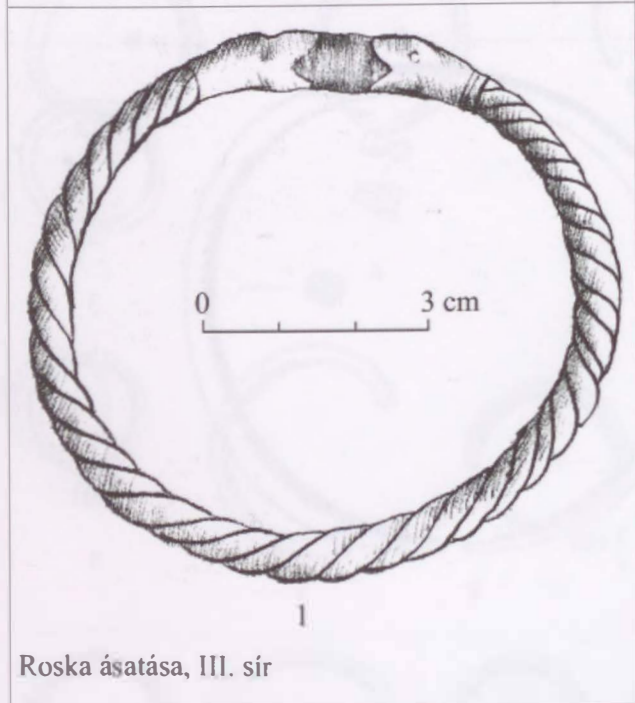
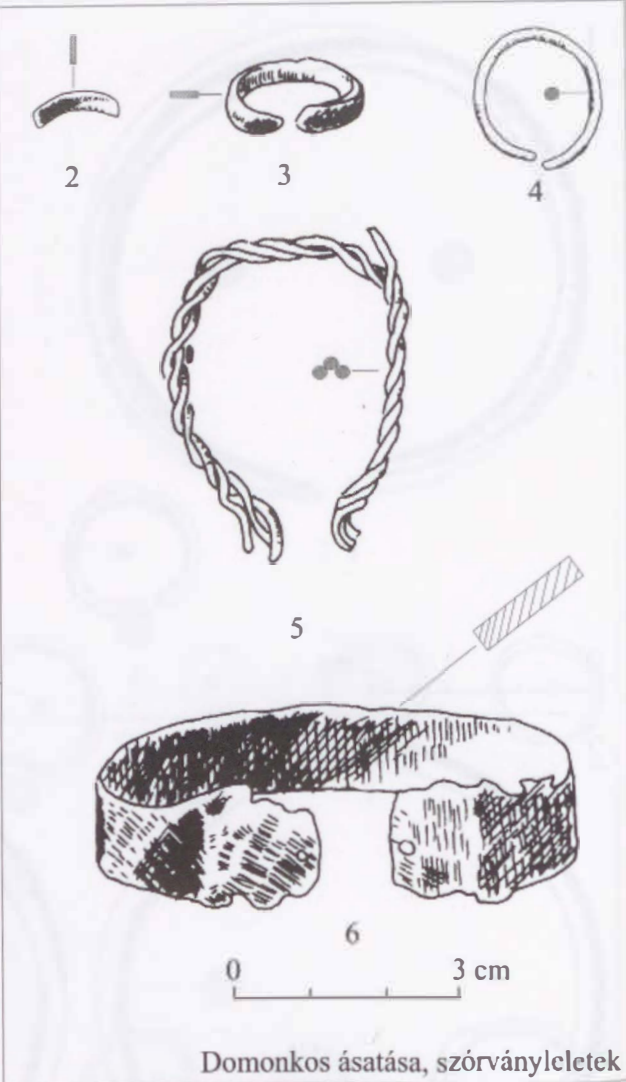
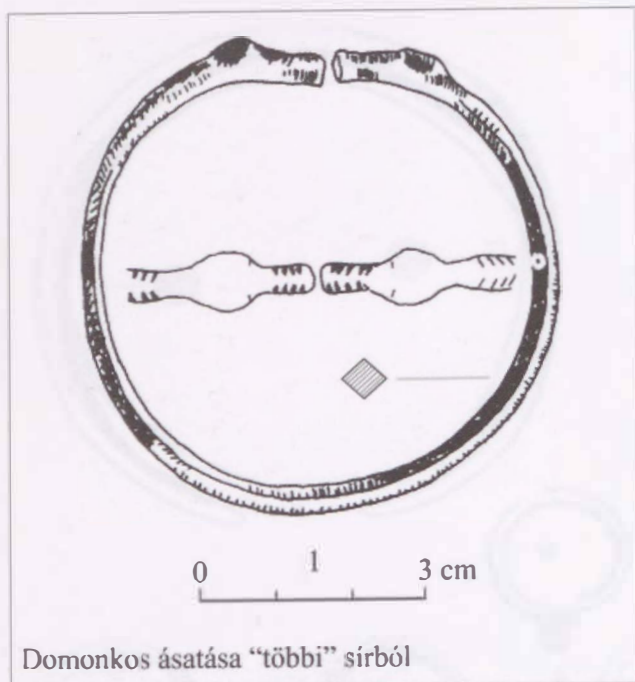


92. tábla. Gyulavarsánd-Laposhalom, Krammer ásatása, szórványleletek: 1–18.

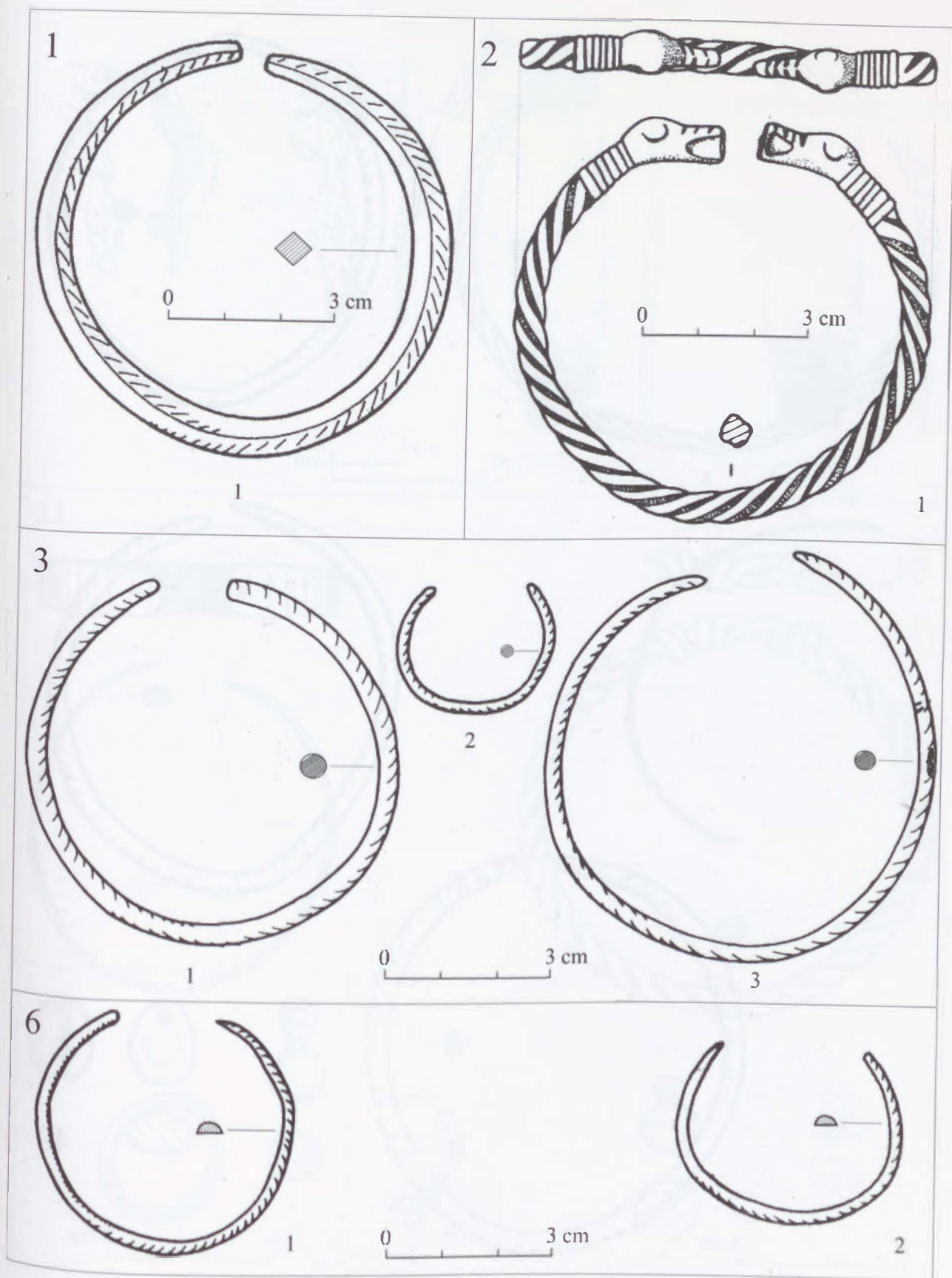


Domonkos ásatása a "többi" sírből

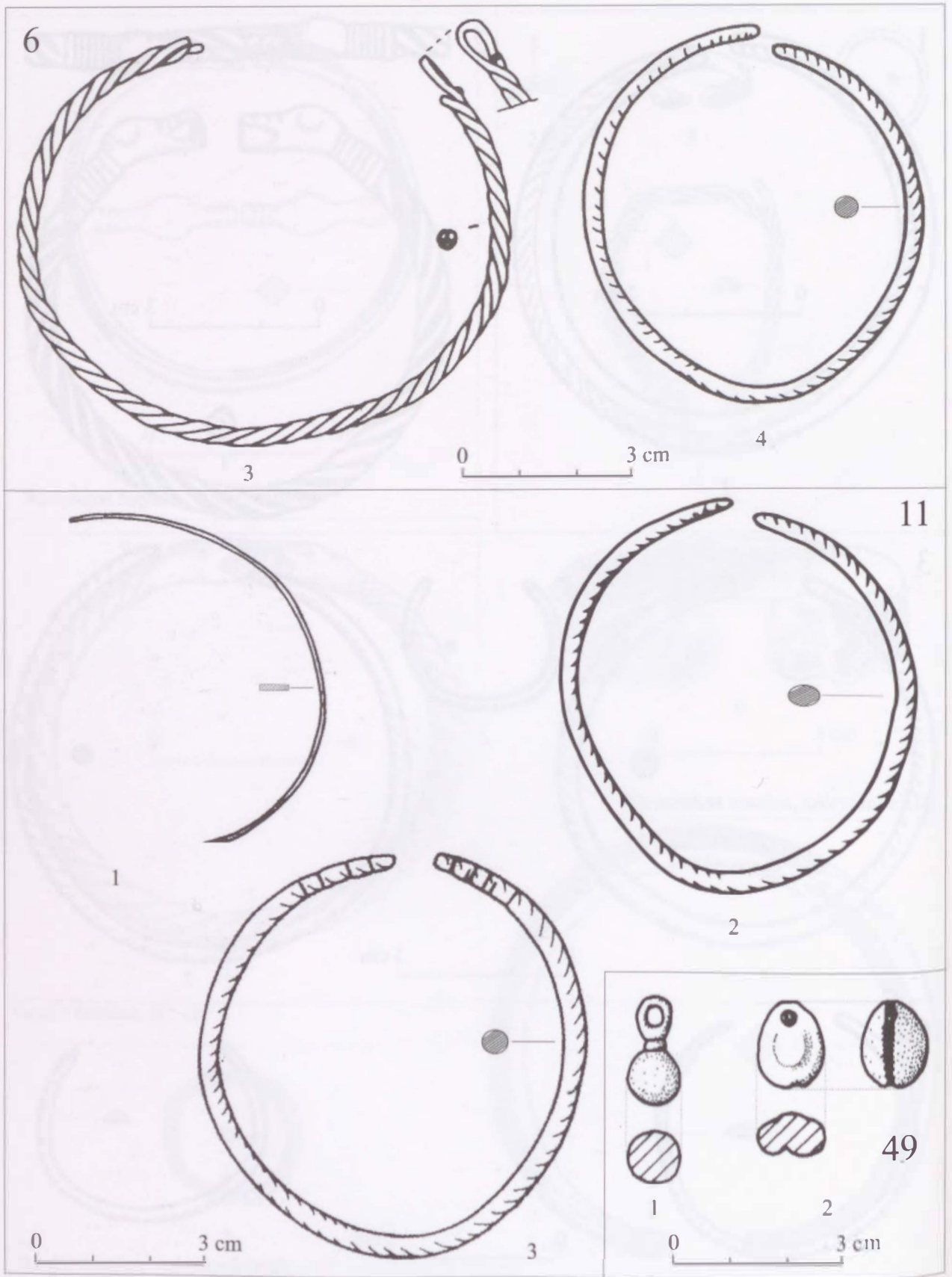
93. tábla. Gyulavarsánd-Laposhalom, Domonkos ásatása, 1. sír: 1-4; 2. sír: 1-5; szórványleletek: 1-5.



94. tábla. Gyulavarsánd-Laposhalom, Domonkos ásatása, szórványleletek: 1-6; Roska ásatása, III. sír: 1; Roska ásatása, szórványleletek: 1-2.



95. tábla. Gyulavarsánd-Laposhalom, 1. sír: 1; 2. sír: 1; 3 sír: 1-3; 6. sír: 1-2.



96. tábla. Gyulavarsánd-Laposhalom, 6. sír: 3-4; 11. sír: 1-3; 49. sír: 1-2.

7

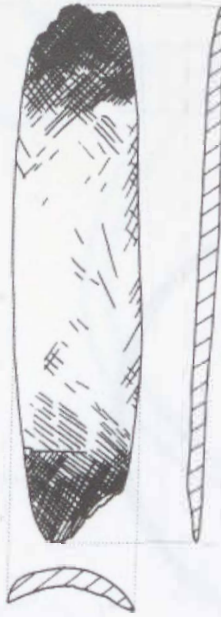


1

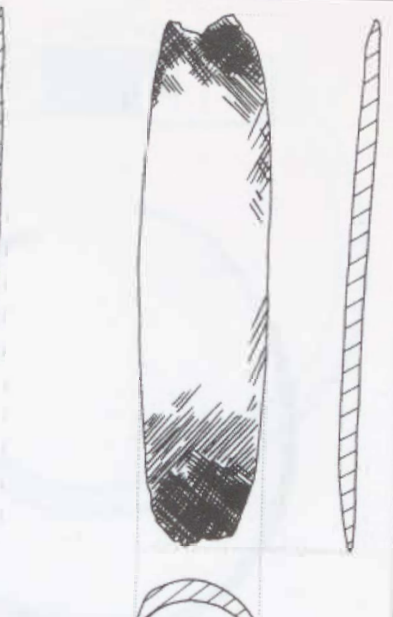


2

0 3 cm



3



4

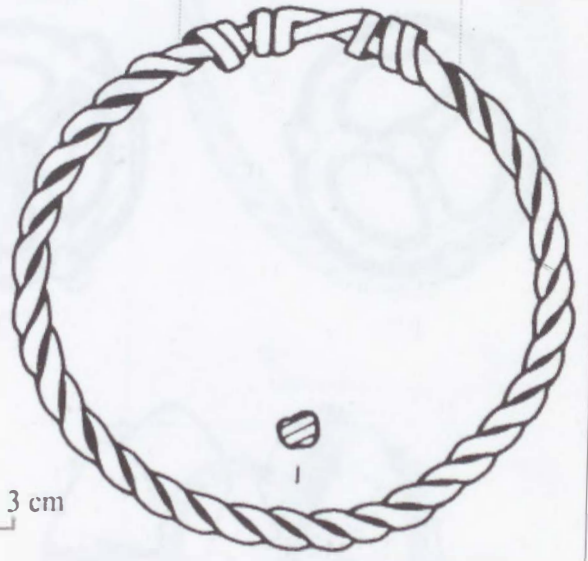


15



1

0 3 cm



2



3



4




5



6

97. tábla. Gyulavarsánd-Laposhalom, 7. sír: 1-4; 15. sír: 1-6.



15



0 3 cm

7

8



33

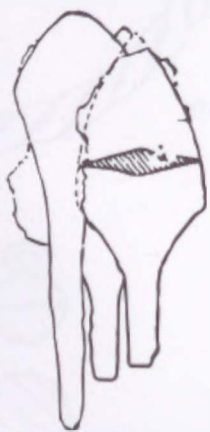


0 3 cm

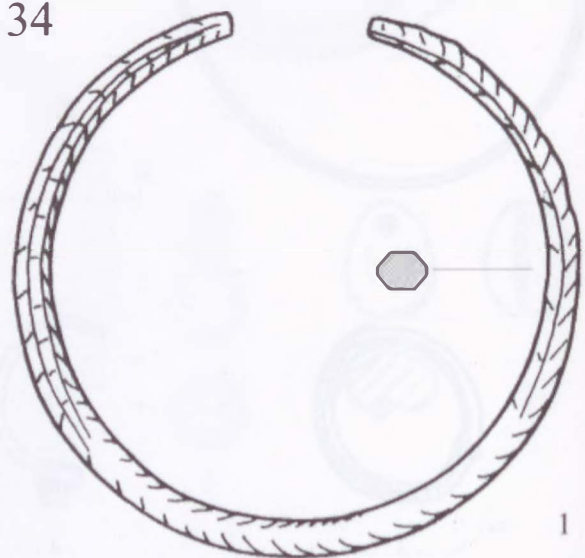
1

2

3



34

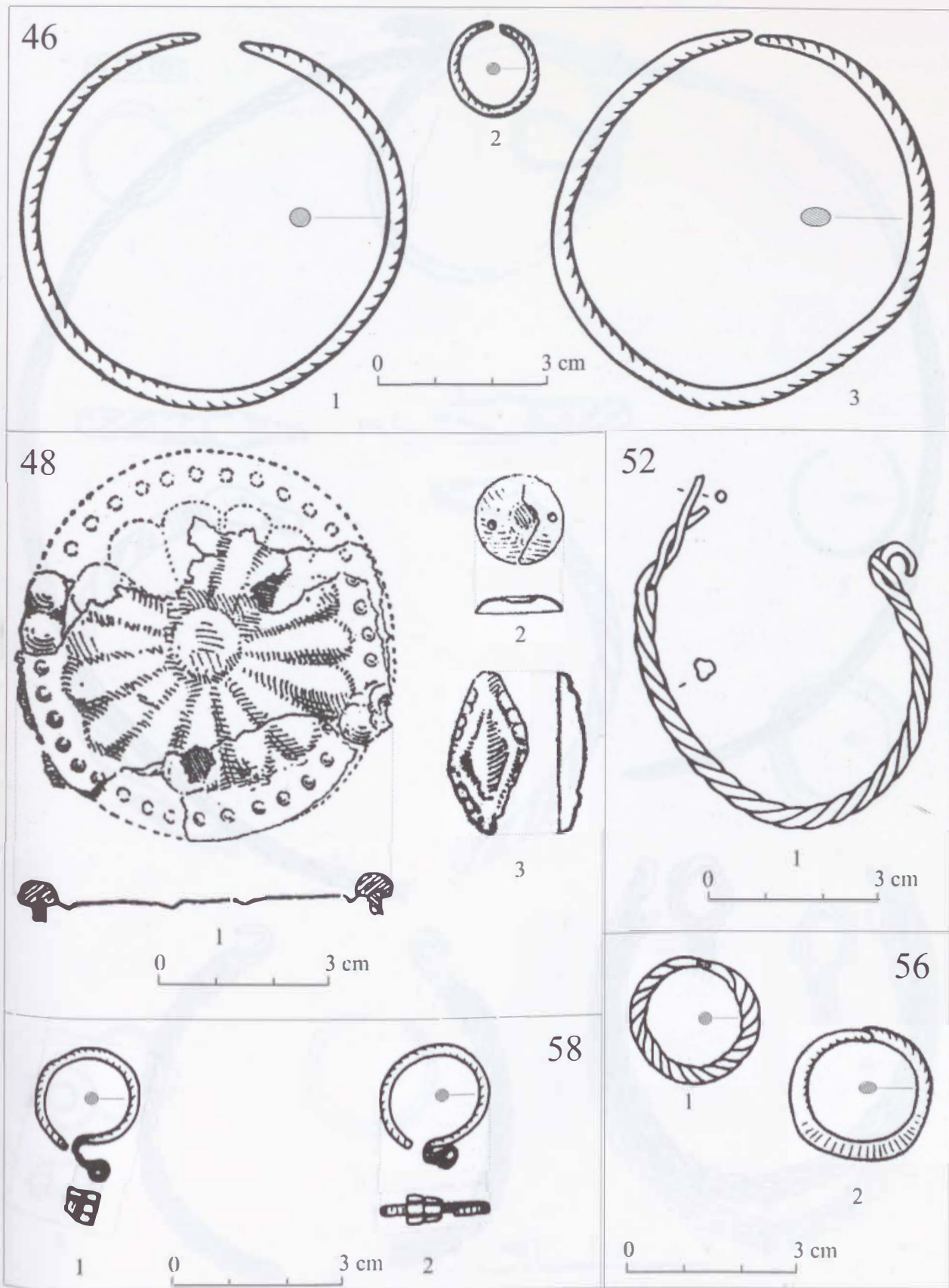


4

0 3 cm

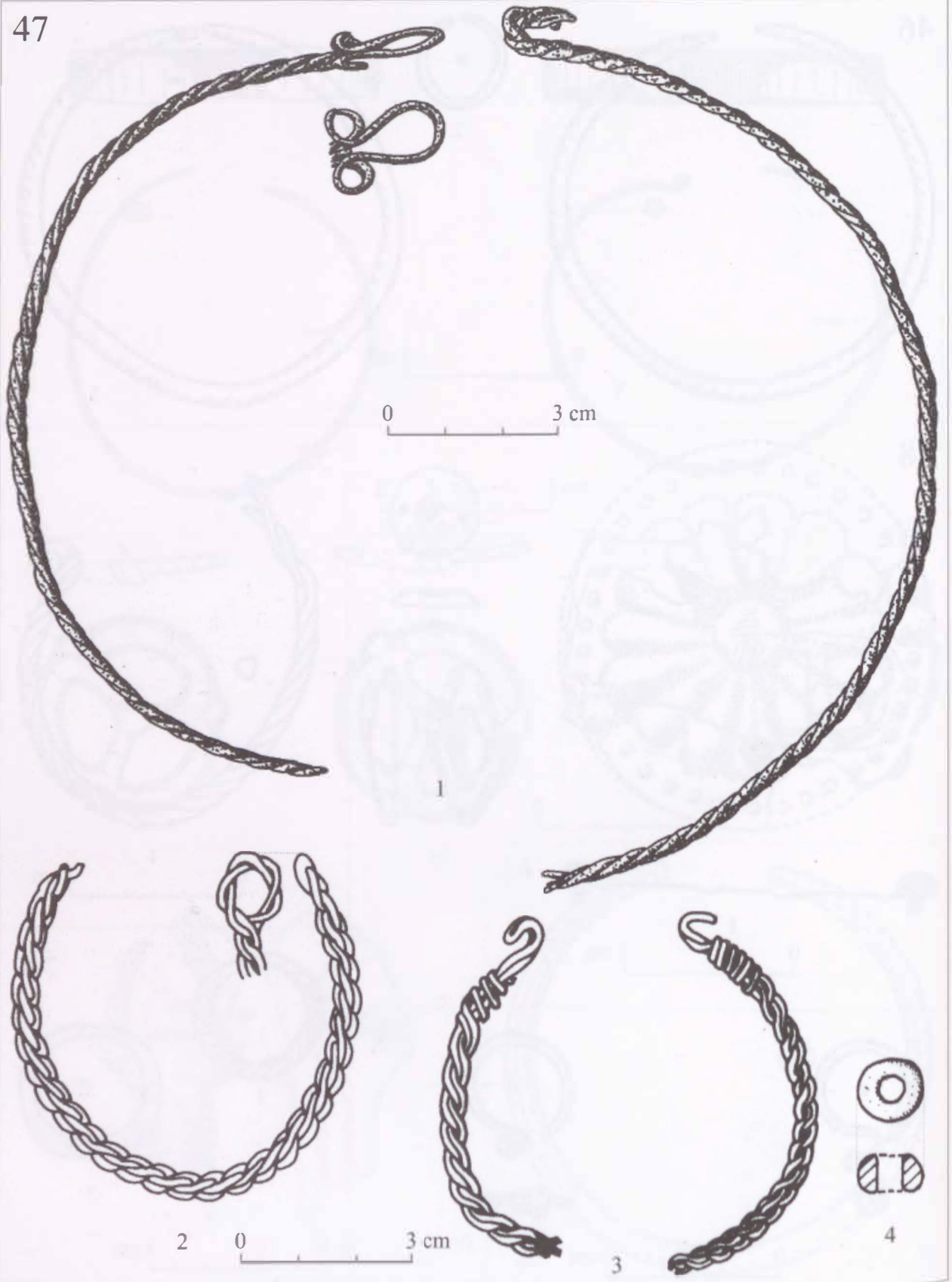
1

98. tábla. Gyulavarsánd-Laposhalom, 15. sír: 7-8; 33. sír: 1-4; 34. sír: 1.

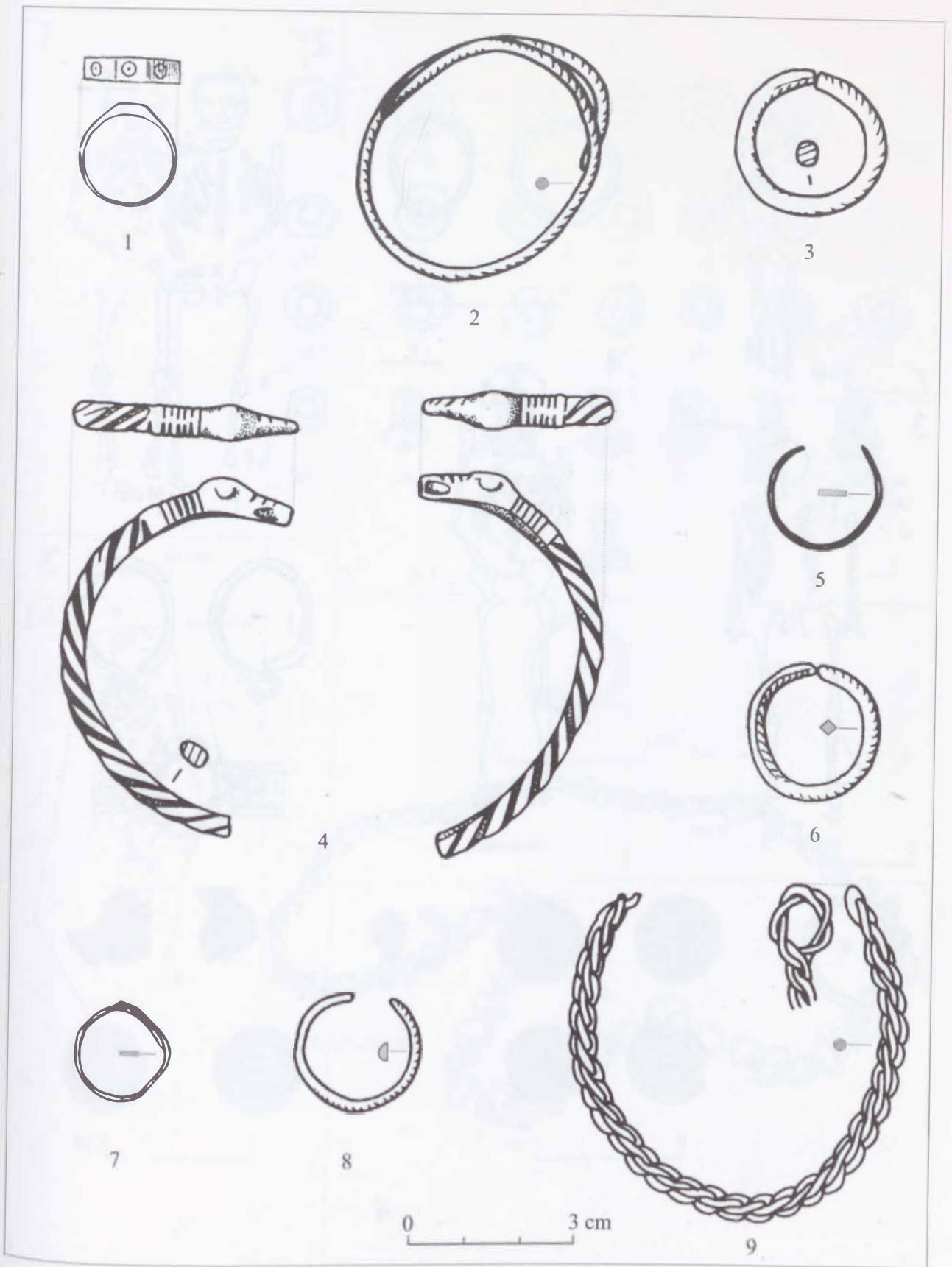


99. tábla. Gyulavarsánd-Laposhalom, 46. sír: 1-3; 48. sír: 1-3; 52. sír: 1; 56. sír: 1-2; 58. sír: 1-2.


47



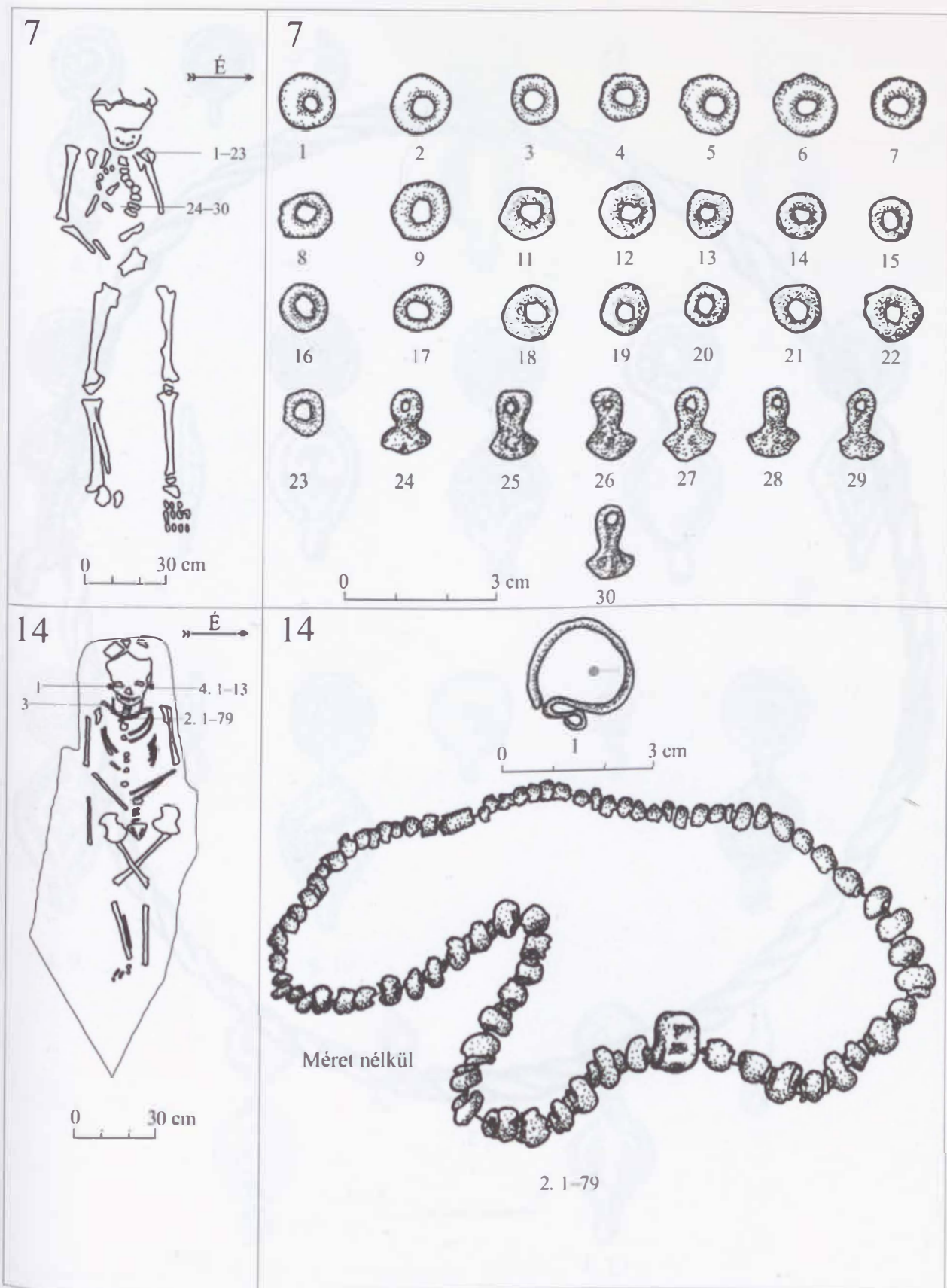
100. tábla. Gyulavarsánd-Laposhalom, 47. sir: 1-4.



101. tábla. Gyulavarsánd-Laposhalom, szőrványleletek: 1-6; sírokból előkerült, összekeveredett leletek: 7-9.

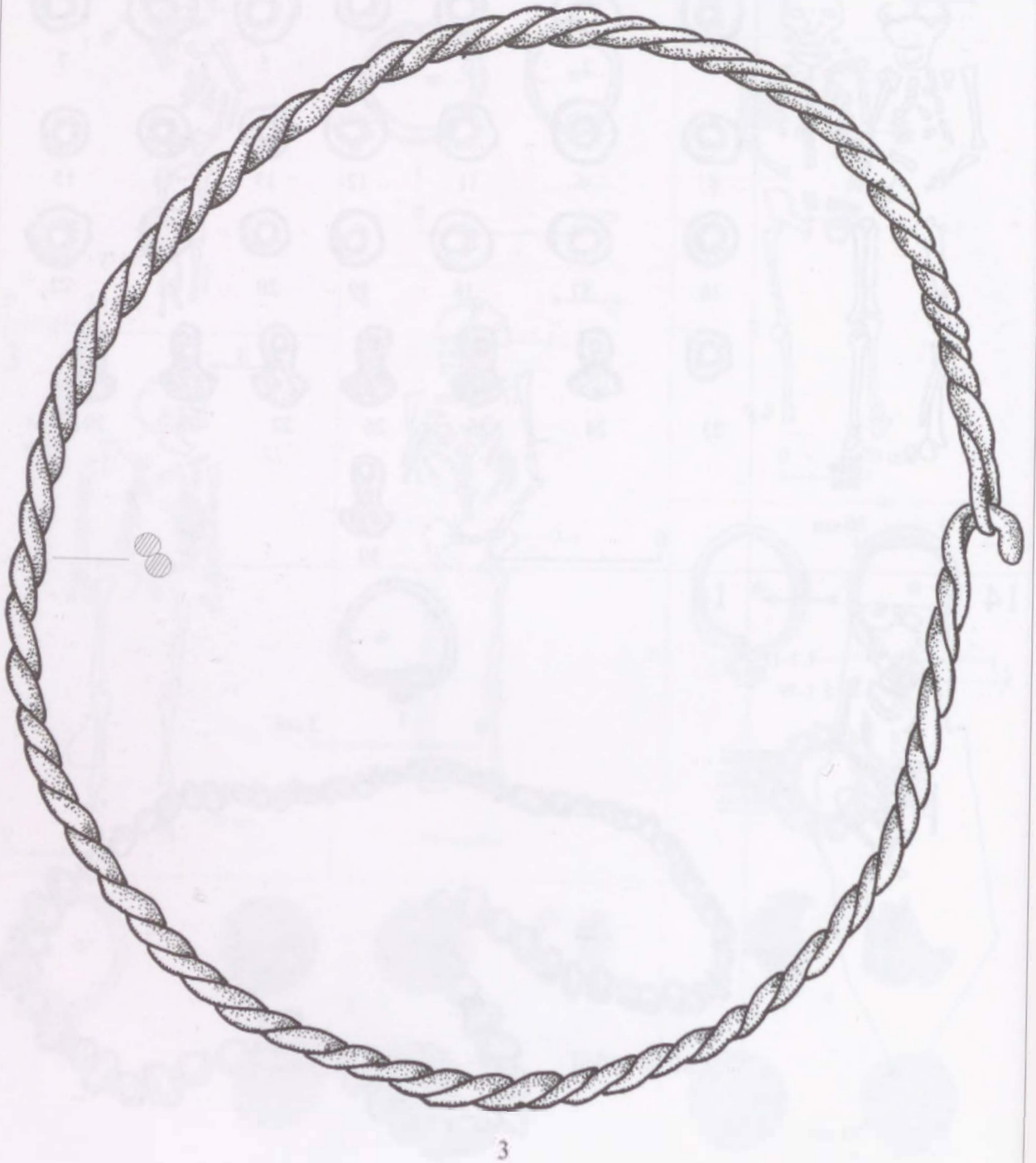


102. tábla. Hodony-Pocioroane, 1. sír: 1-2; 2. sír: 1-5; 4. sír: 1-4.



103. tábla. Hodony-Pocioroane, 7. sír: 1-30; 14. sír: 1-2. 1-79.

14



0 3 cm

104. tábla. Hodony-Pocioroane, 14. sír: 3.

14



4.1



4.2



4.3



4.4



4.5



4.6



4.7



4.8



4.9



4.10



4.11



4.12

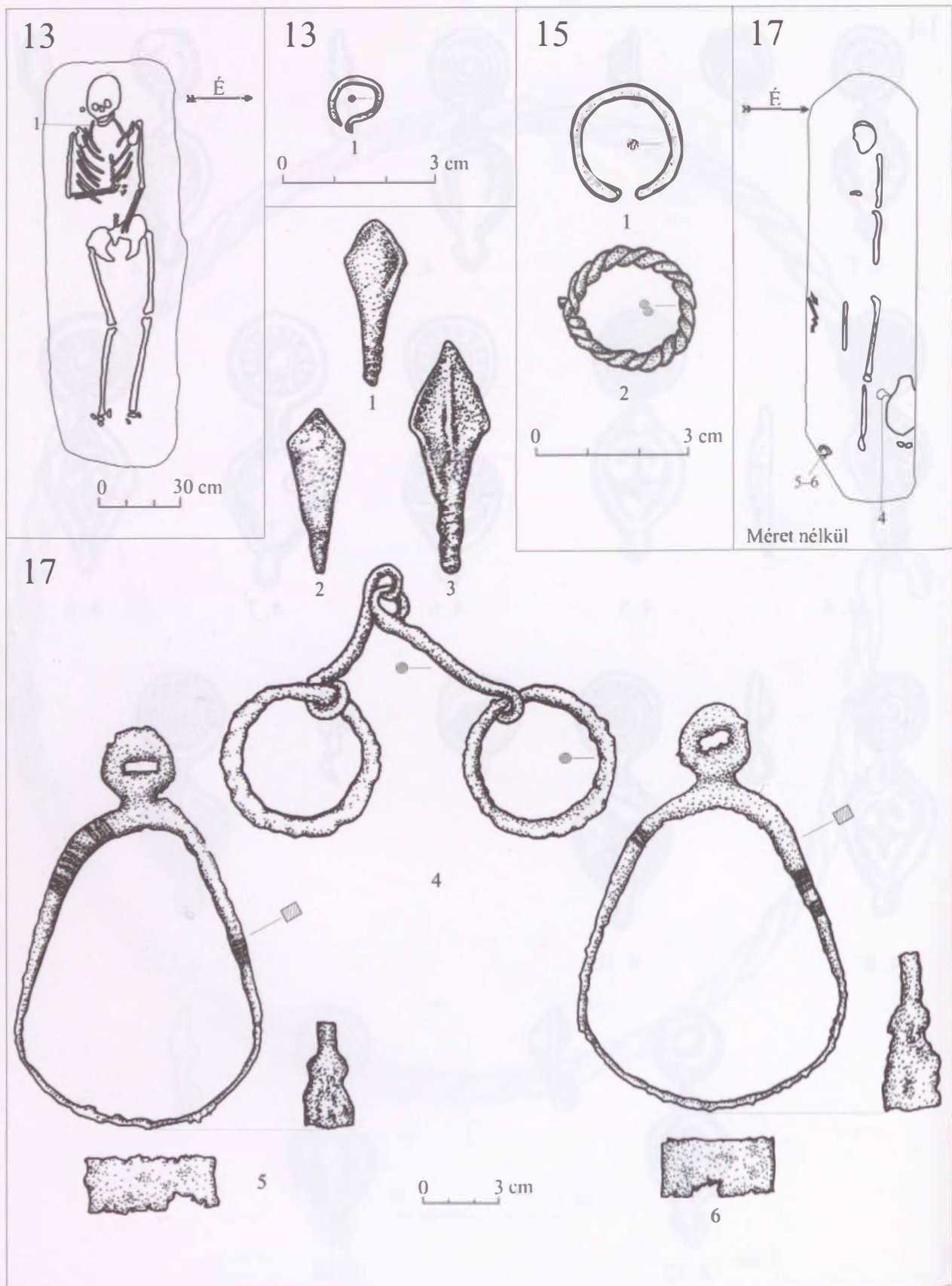


4.13

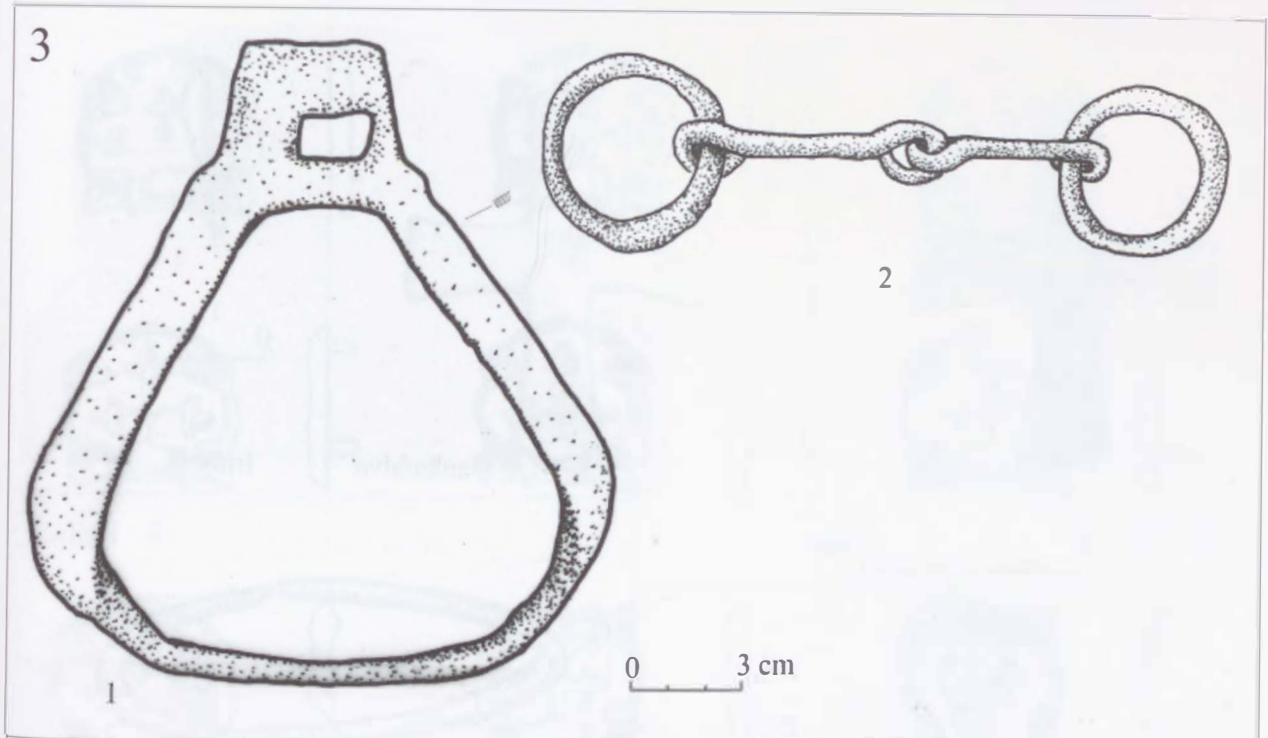


0 3 cm

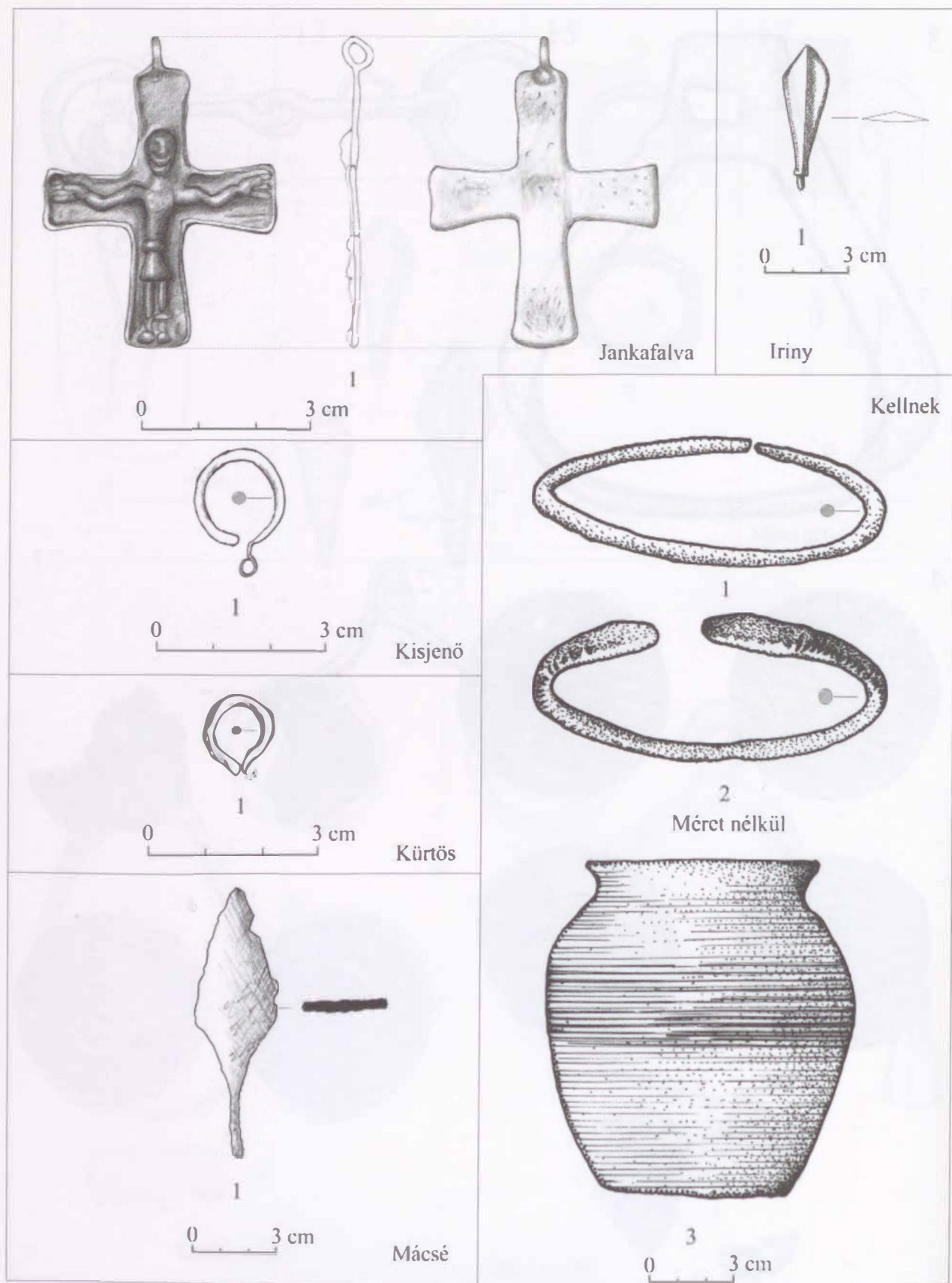
105. tábla. Hodony-Pocioroane, 14. sir: 4. 1-13.



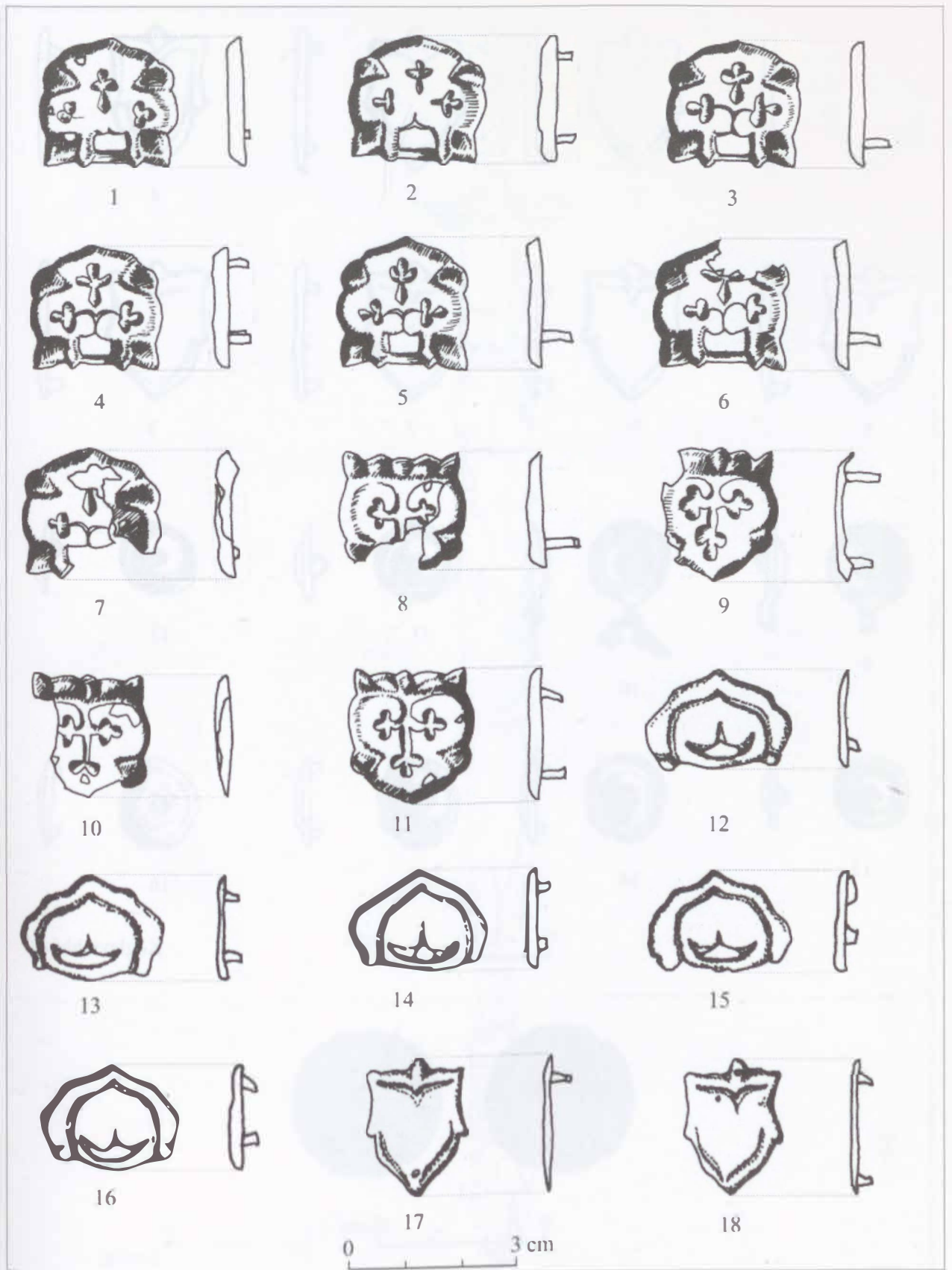
106. tábla. Hodony-Pocioroane, 13. sír: 1; 15. sír: 1-2; 17. sír: 1-6.



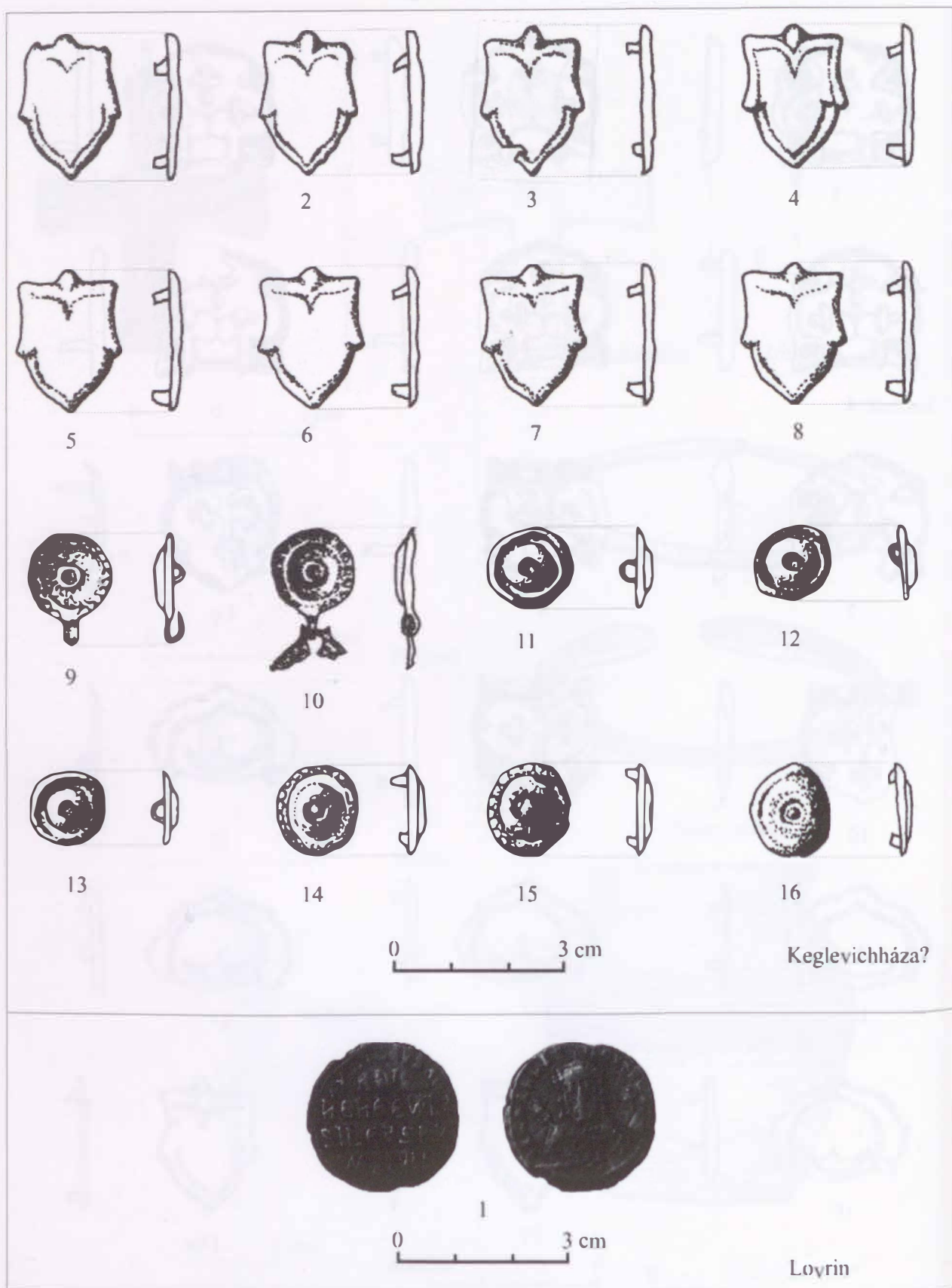
107. tábla. Hodony-Pocioroanc, 2. sír: 1-2; 3. sír: 1-2; 4. sír: 1-3.




108. tábla. Iriny, szórványlelet: 1; Jankafalva, szórványlelet: 1; Kellnek, szórványleletek: 1-3; Kisjenő, ismeretlen számú sír: 1; Kürtös, szórványlelet: 1; Mácsé, szórványlelet: 1.



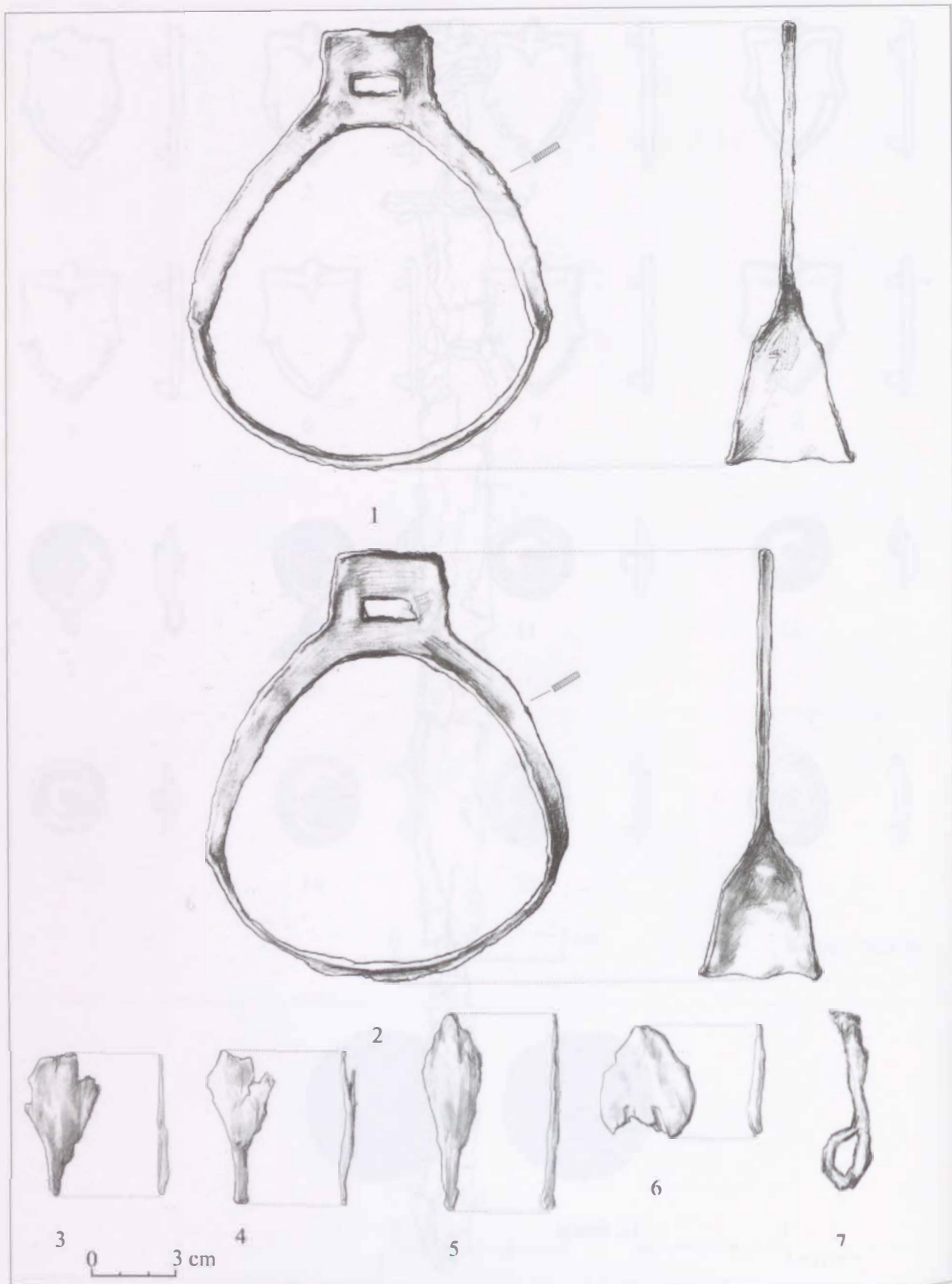
109. tábla. Keglevichháza (?), Fuchs-gyűjtemény, szórványleletek: 1-18.



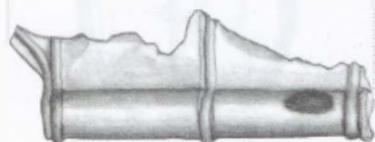
110. tábla. Keglevichháza (?), Fuchs-gyűjtemény, szórványleletek: 1–16; Lovrin, szórványlelet: 1.



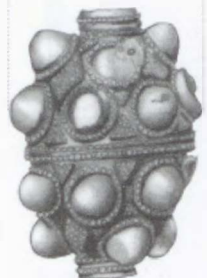
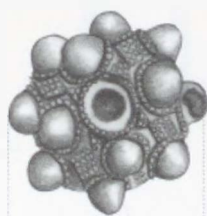
111. tábla. Keglevichháza-falu mellett, szórványelet: 1.



112. tábla. Keglevichháza, szórványleletek: 1-7.



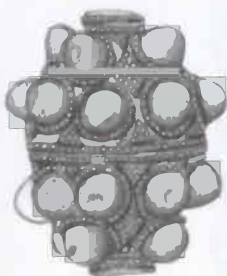
1



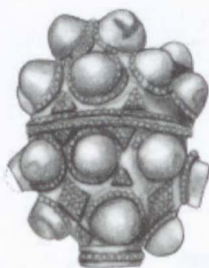
2




3



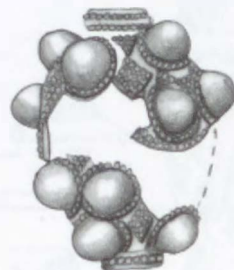
4



5



6



7



8



9



10




11

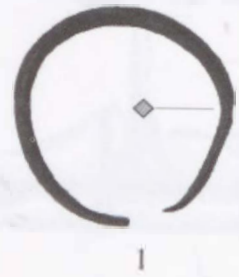
0 3 cm

113. tábla. Királyföld: 1-11.

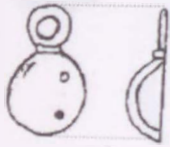
3



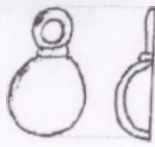
4



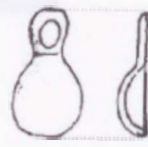
13



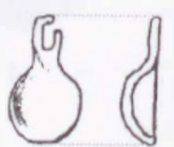
1



2



3



4



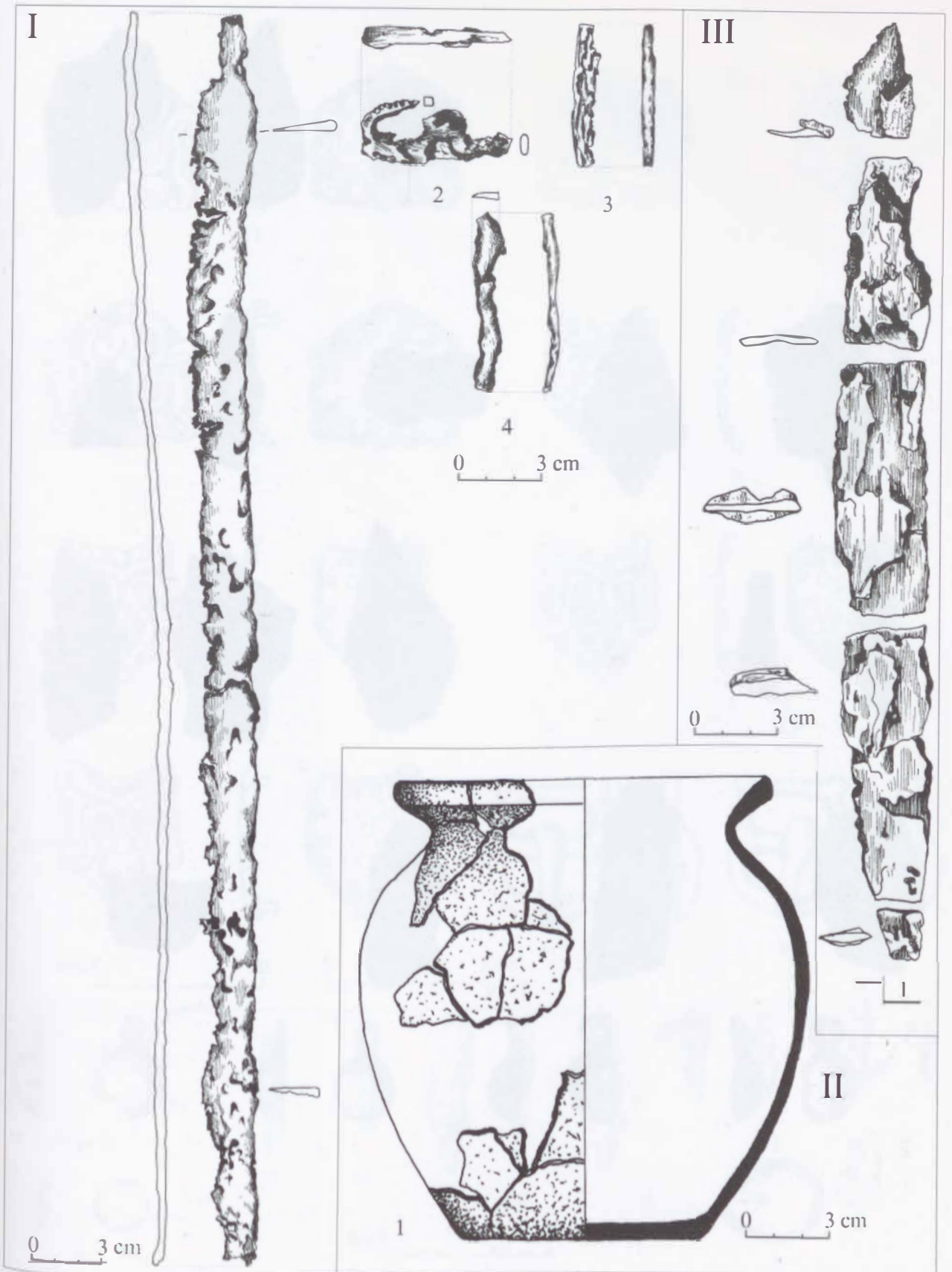
5



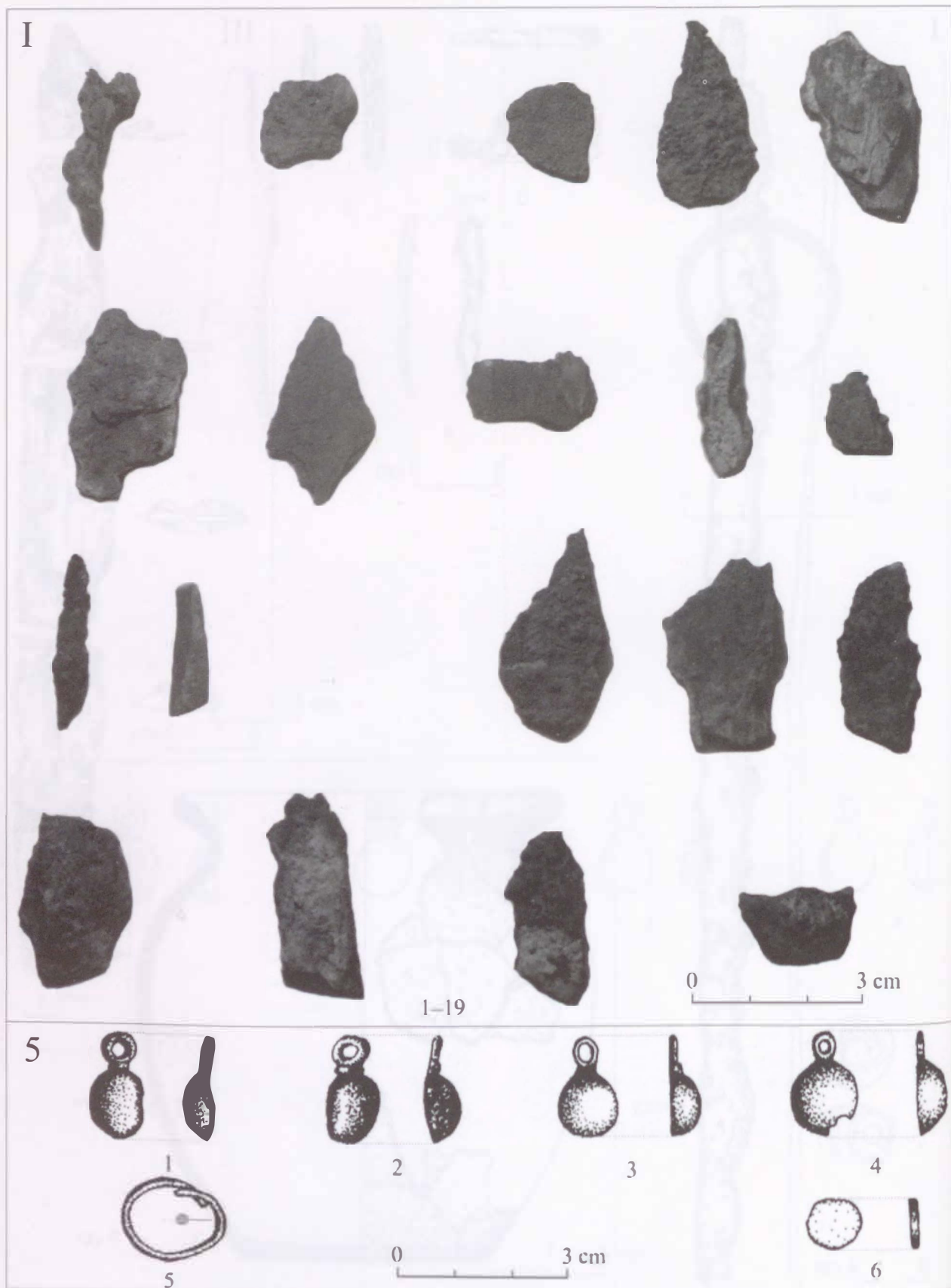
6



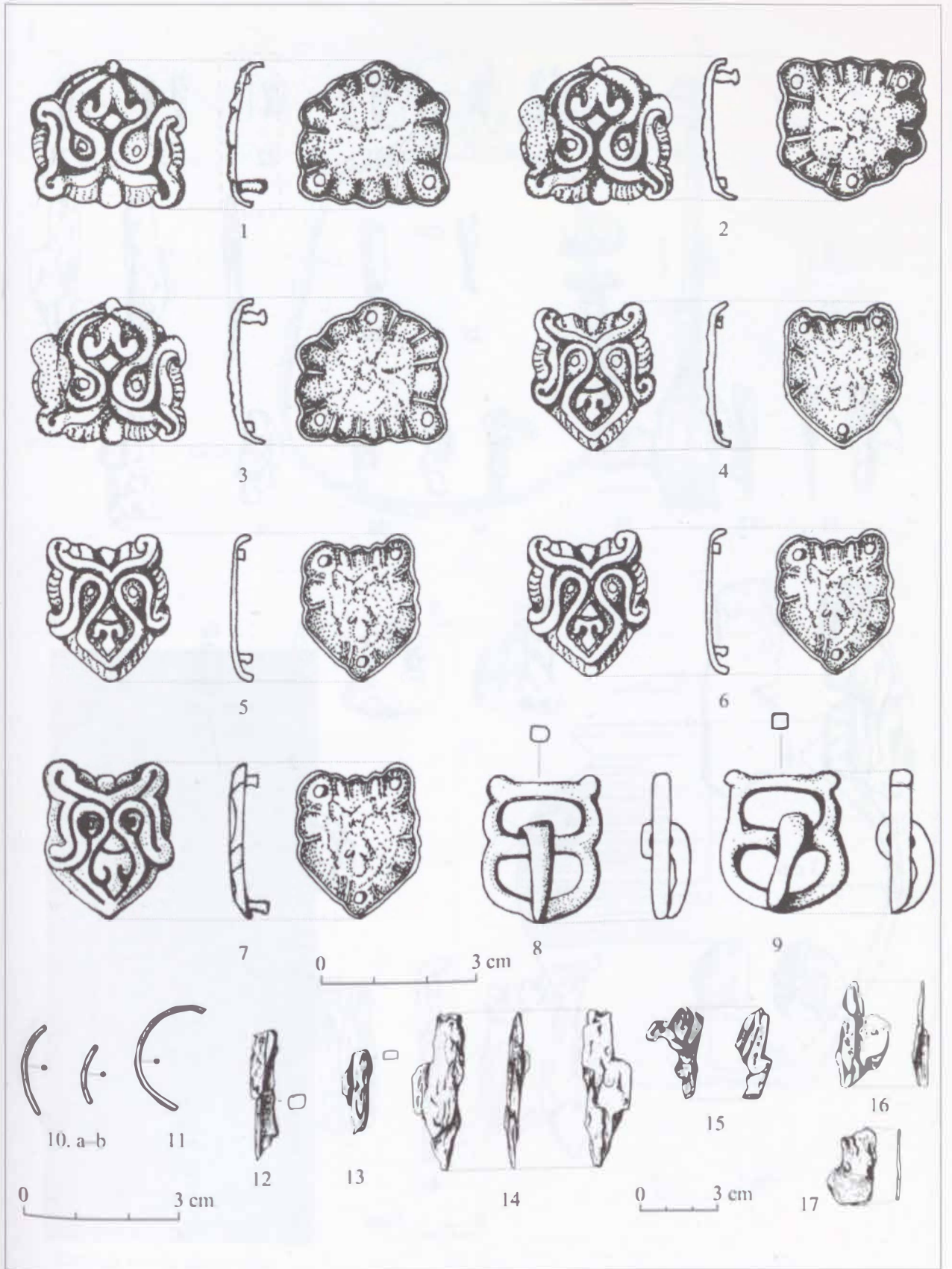
114. tábla. Kismajtény-Messzelátó domb, 3. sír: 1; 4. sír: 1; 13. sír: 1-6.



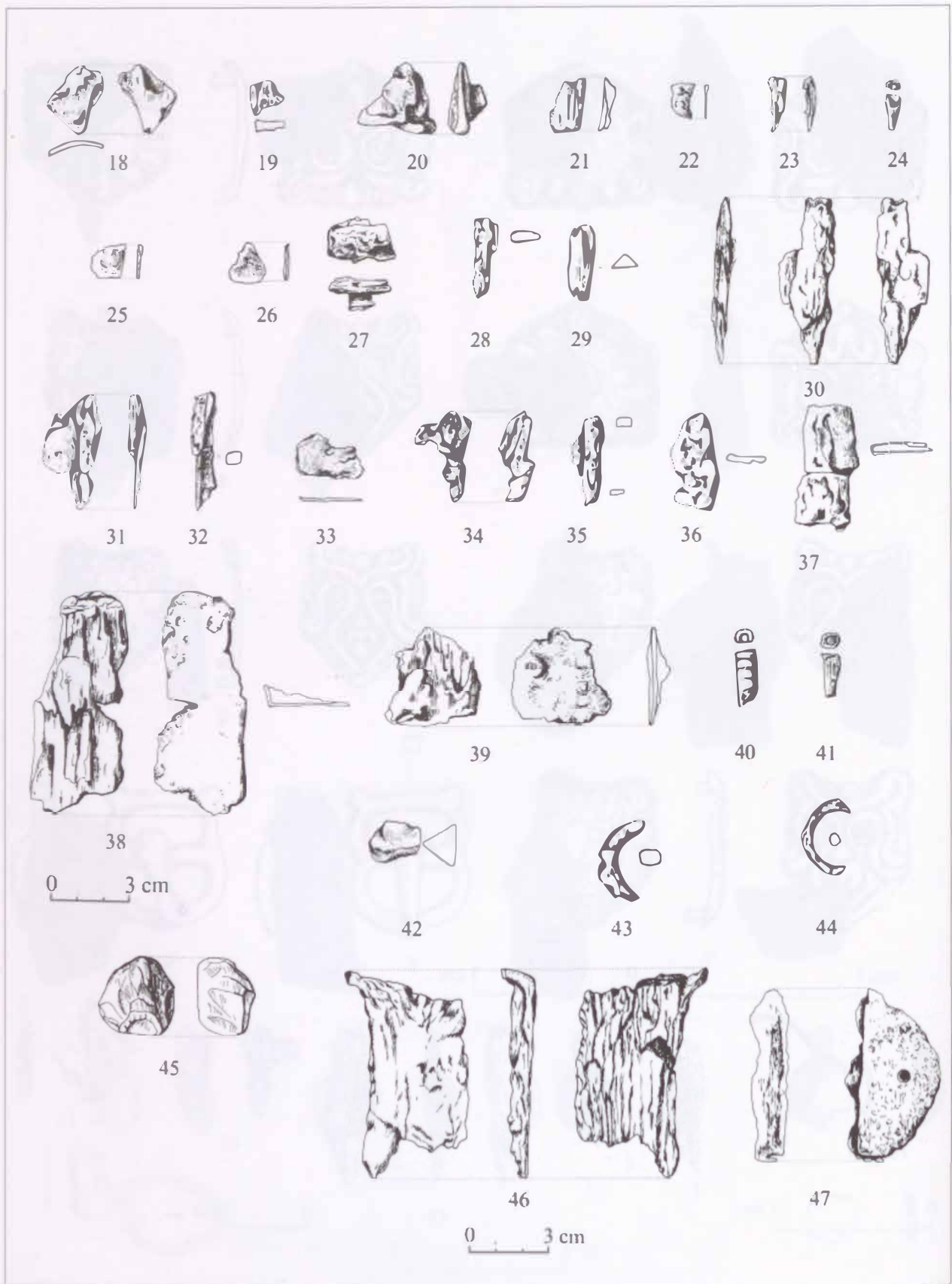
115. tábla. Kolozsvár-Kalevala utca, I. lelőhely, I. sír: 1-4; II sír: 1; III sír: 1.



116. tábla. Kolozsvár-Kalevala utca, I. lelőhely, I. sír: 1-19; II. lelőhely, 5. sír: 1-6.

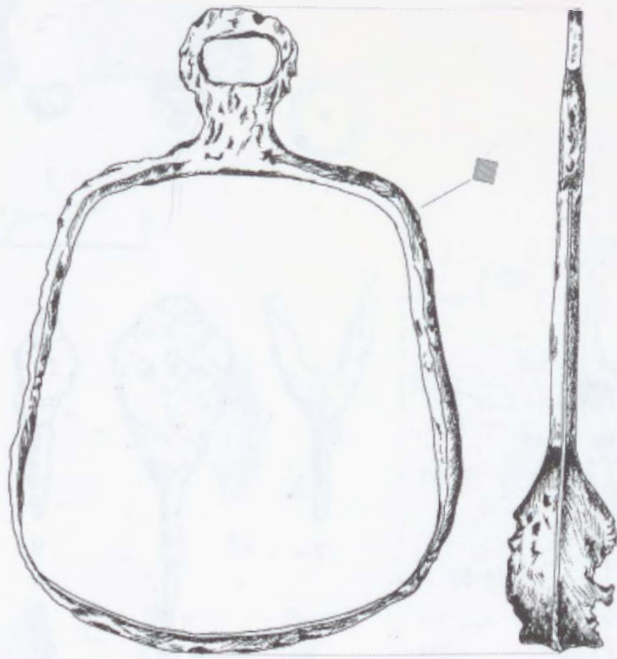


117. tábla. Kolozsvár-Zápolya utca, I. sír: 1-17.



118. tábla. Kolozsvár-Zápolya utca, 1. sír: 18-47.

1

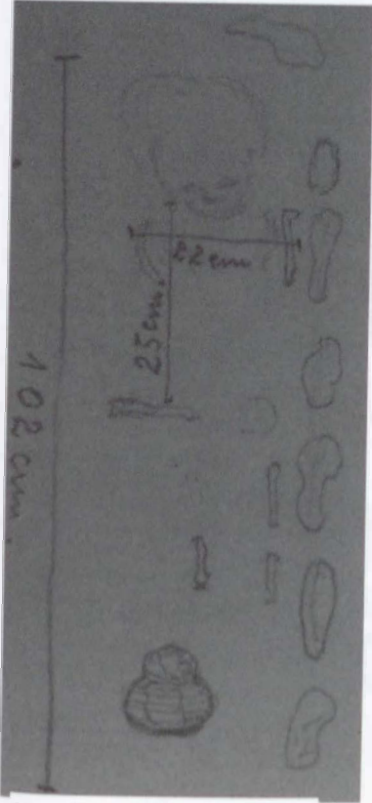


48

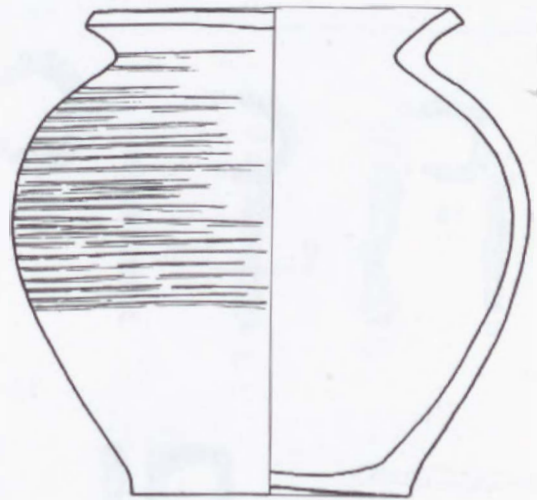
0 3 cm

3

3



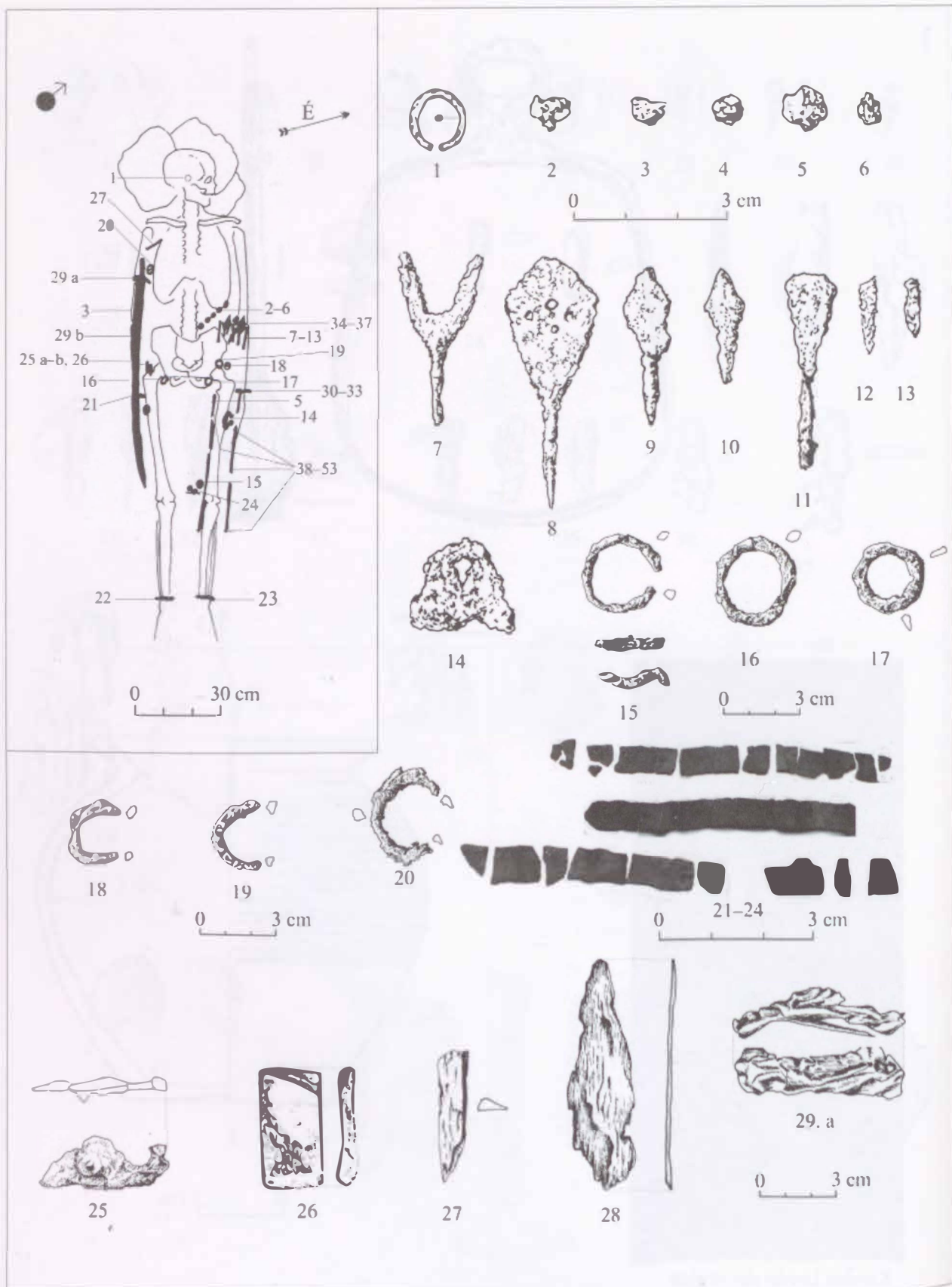
Kovács István skicrajza



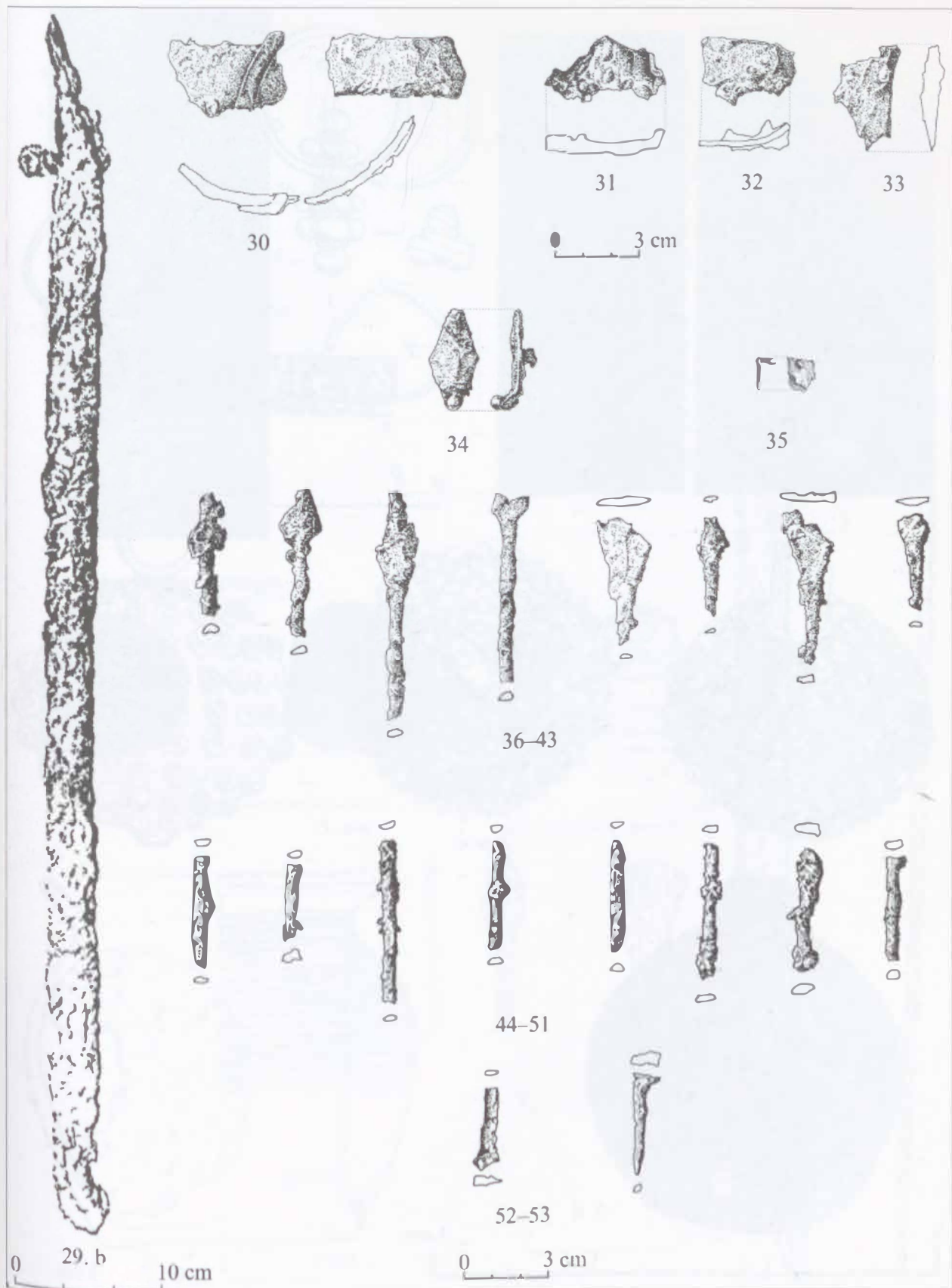
1

0 3 cm


119. tábla. Kolozsvár-Zápolya utca, 1. sír: 48; 3. sír: 1.



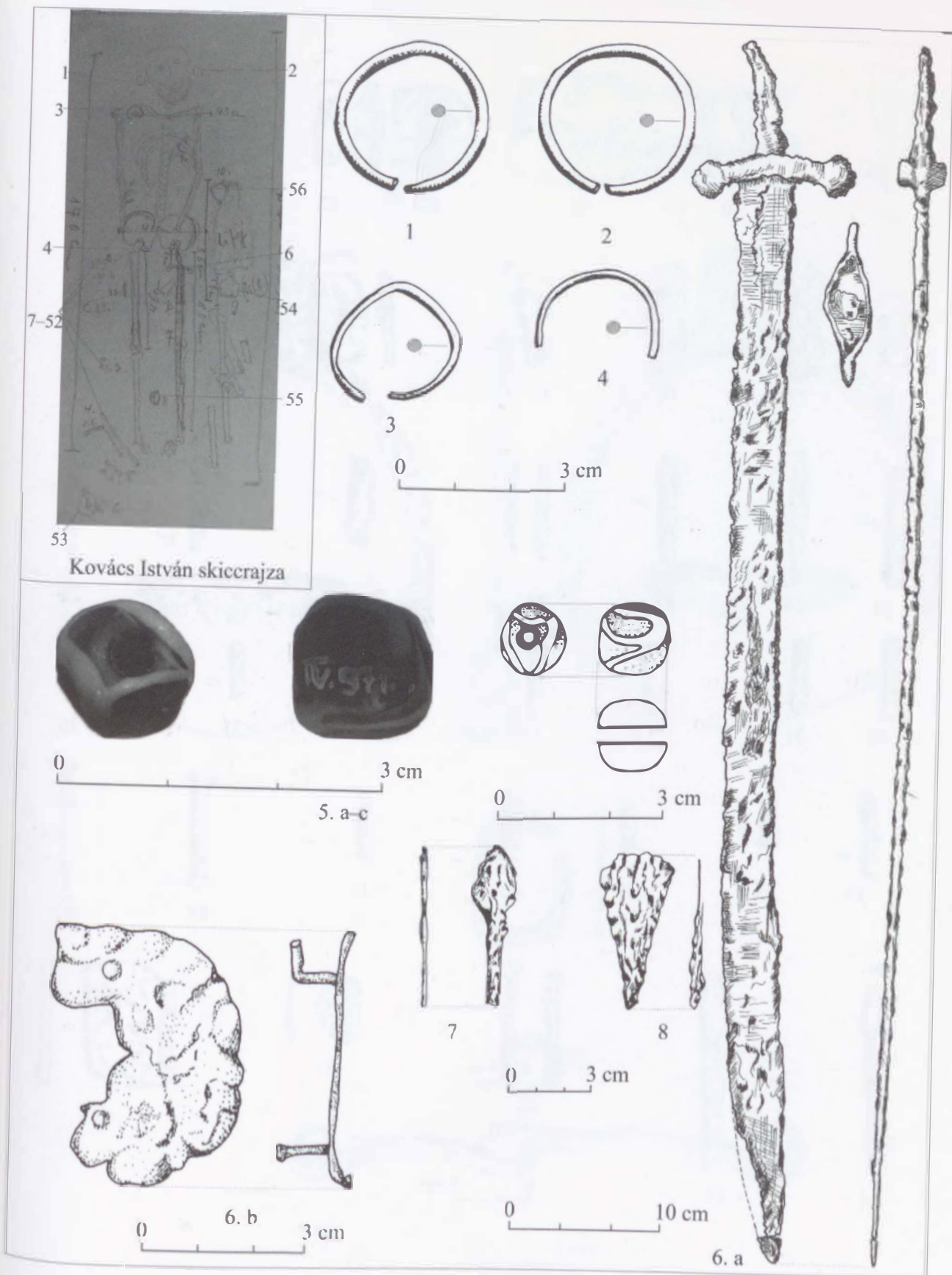
120. tábla. Kolozsvár-Zápolya utca, 4. sír: 1-29. a.




121. tábla. Kolozsvár-Zápolya utca, 4. sír: 29. b-53.



122. tábla. Kolozsvár-Zápolya utca, 5. sír: 1-4.



123. tábla. Kolozsvár-Zápolya utca, 6. sír: 1-8.




124. tábla. Kolozsvár-Zápolya utca, 6. sír: 9-48.



49




50



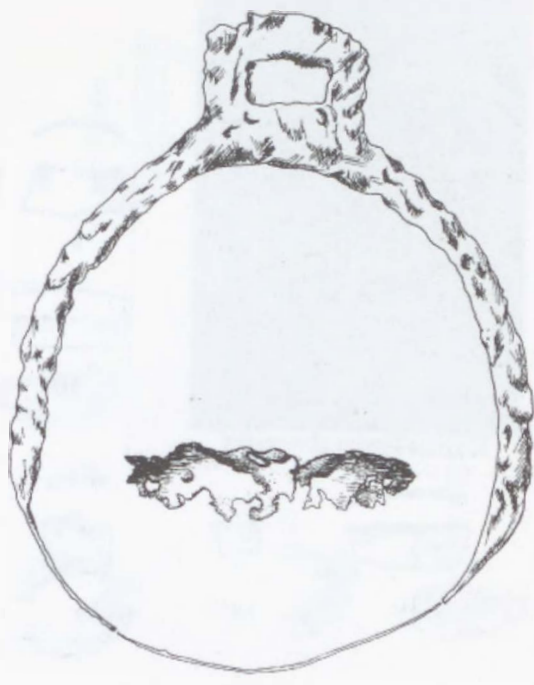
51



52



53



54



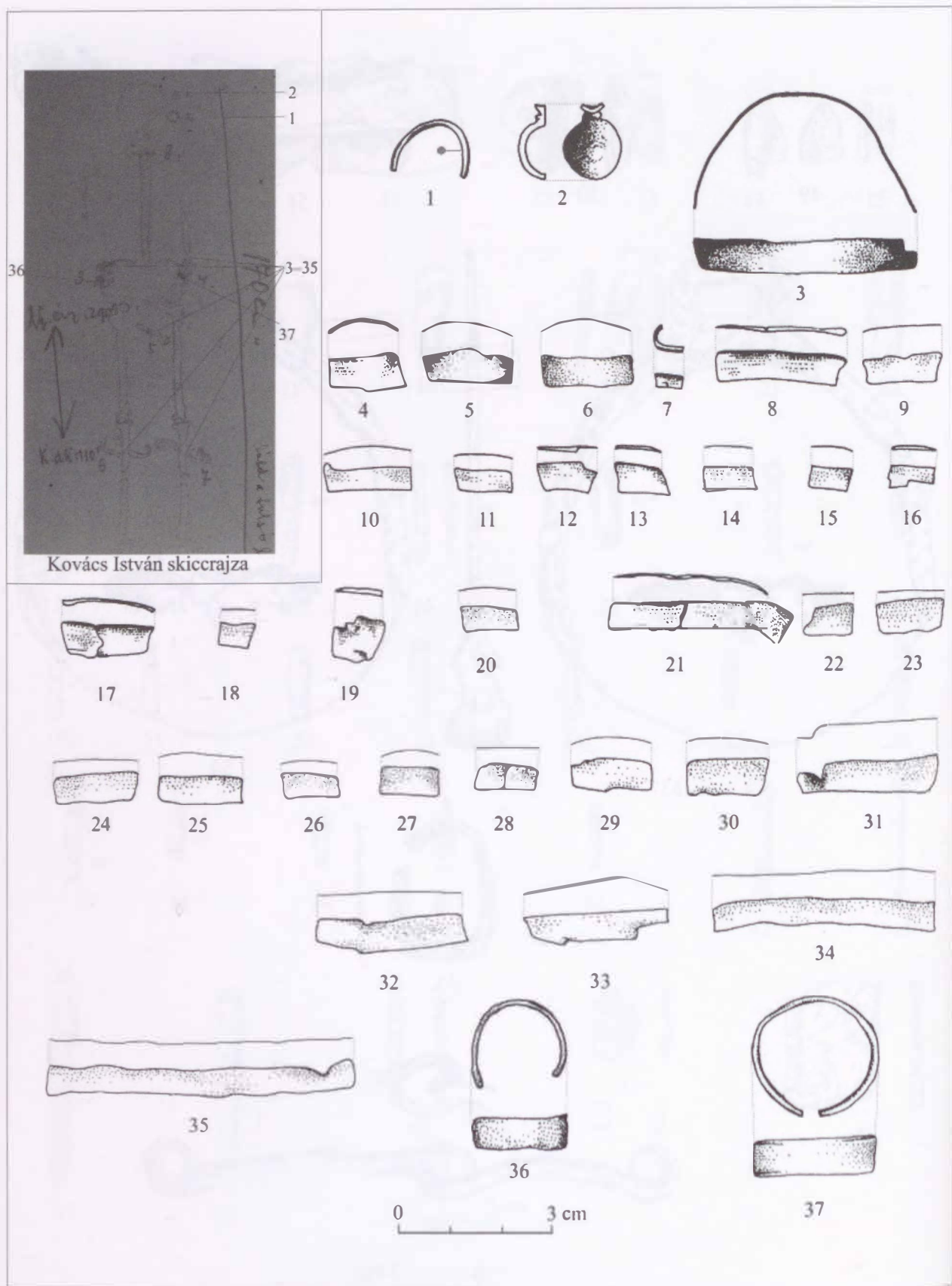
55




56

0 3 cm

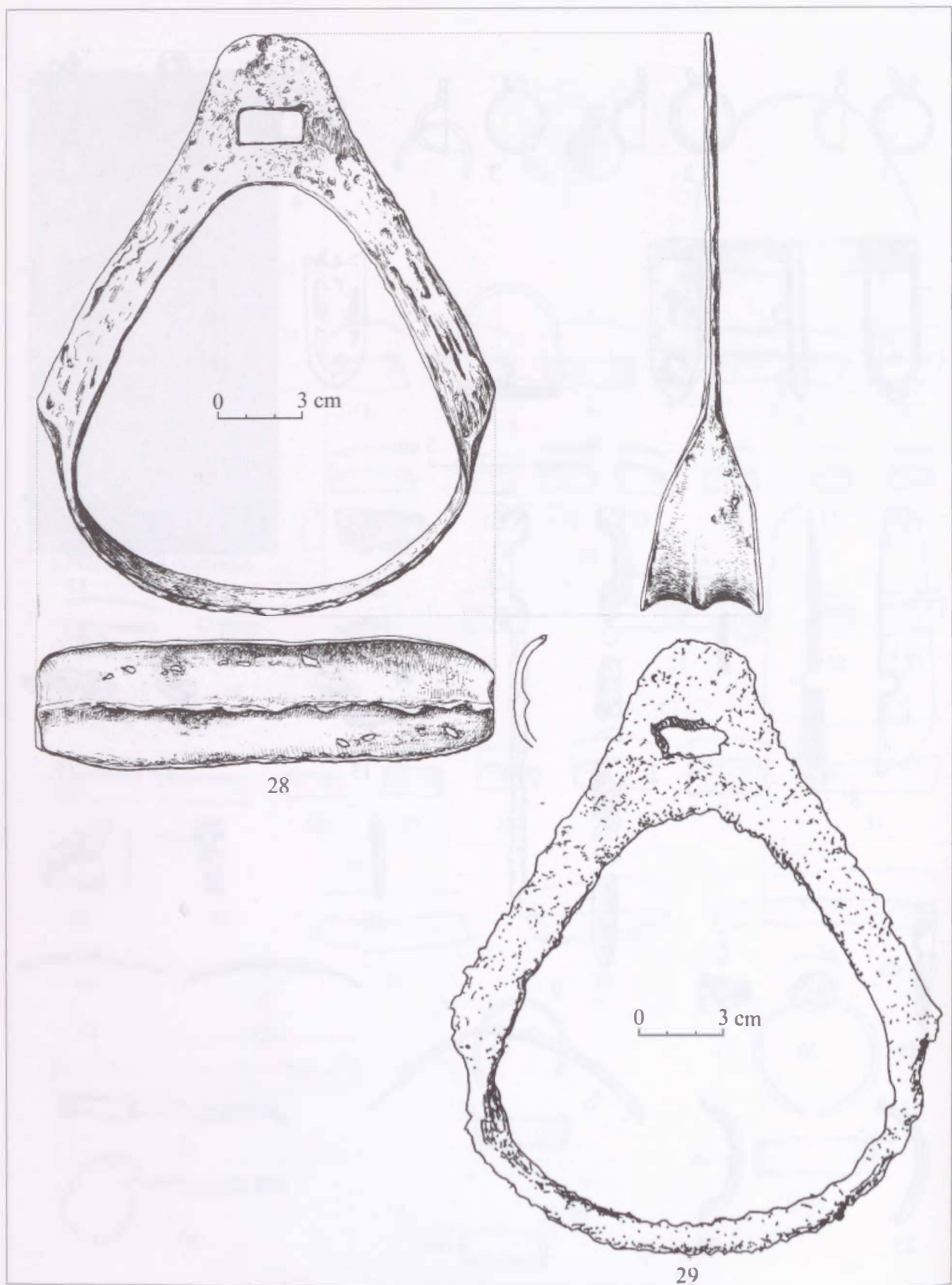
125. tábla. Kolozsvár-Zápolya utca, 6. sír: 49-56.



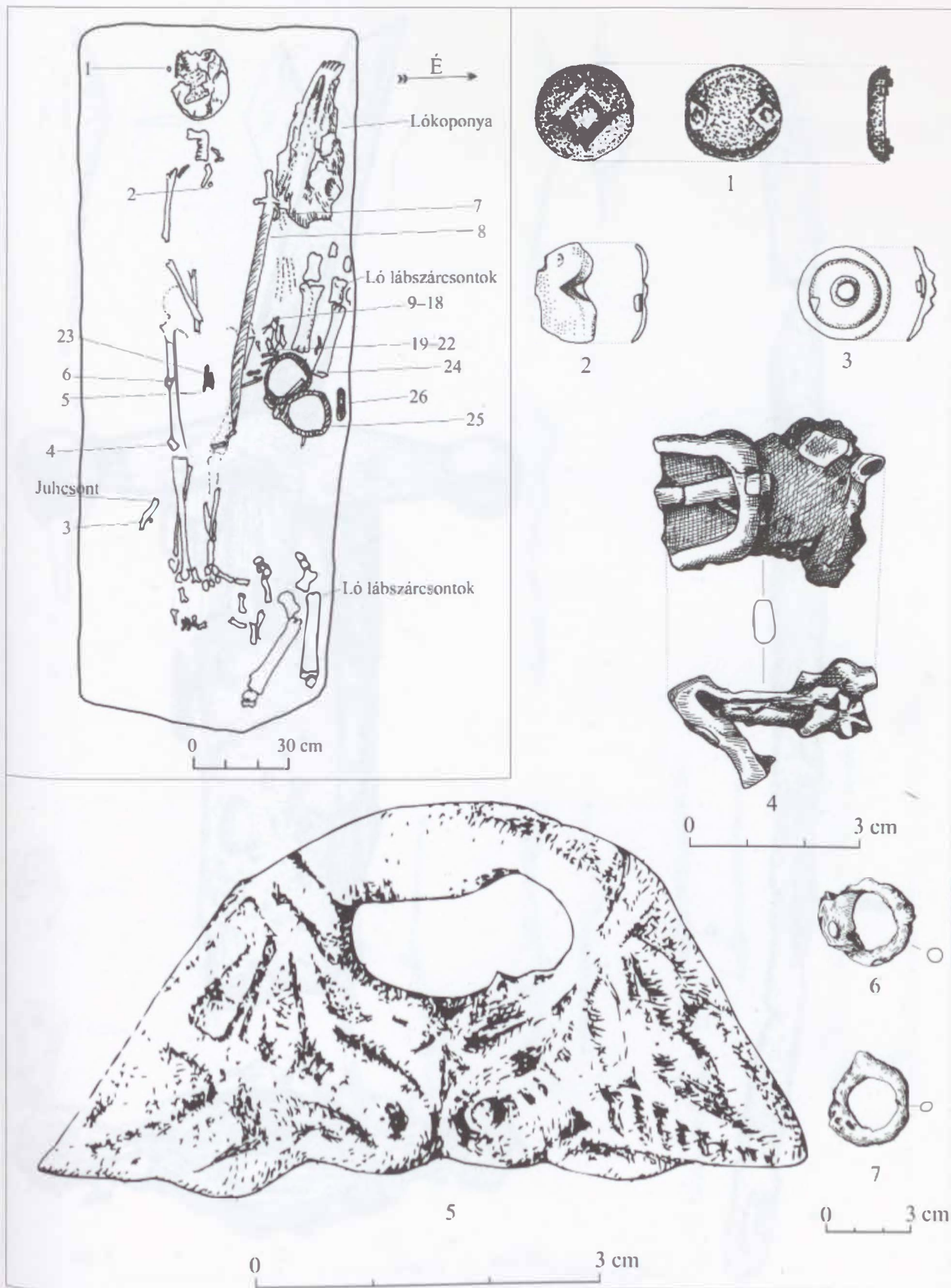
126. tábla. Kolozsvár-Zápolya utca, 7. sír: 1-37.



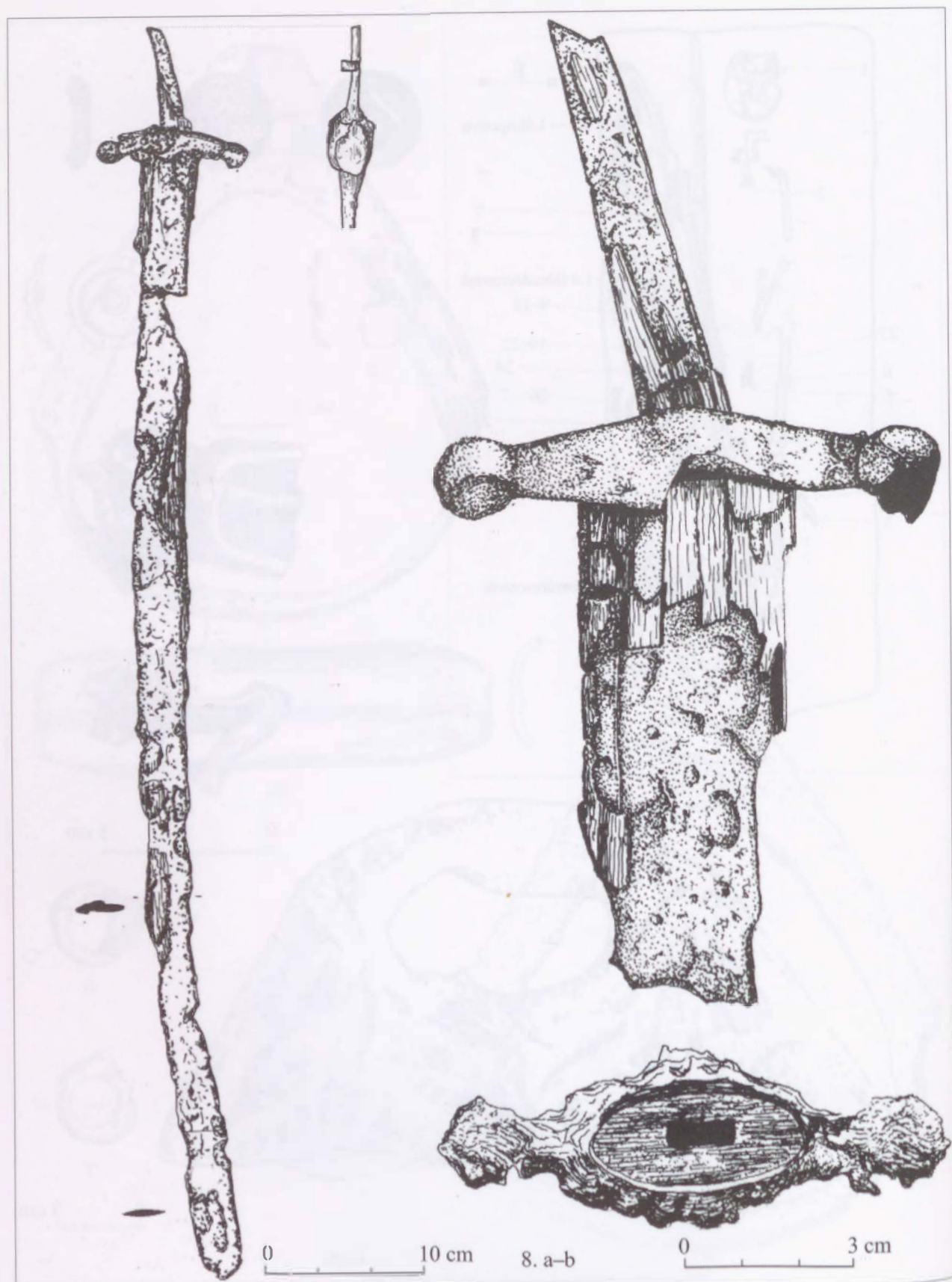
127. tábla. Kolozsvár-Zápolya utca, 8. sír: 1-27.



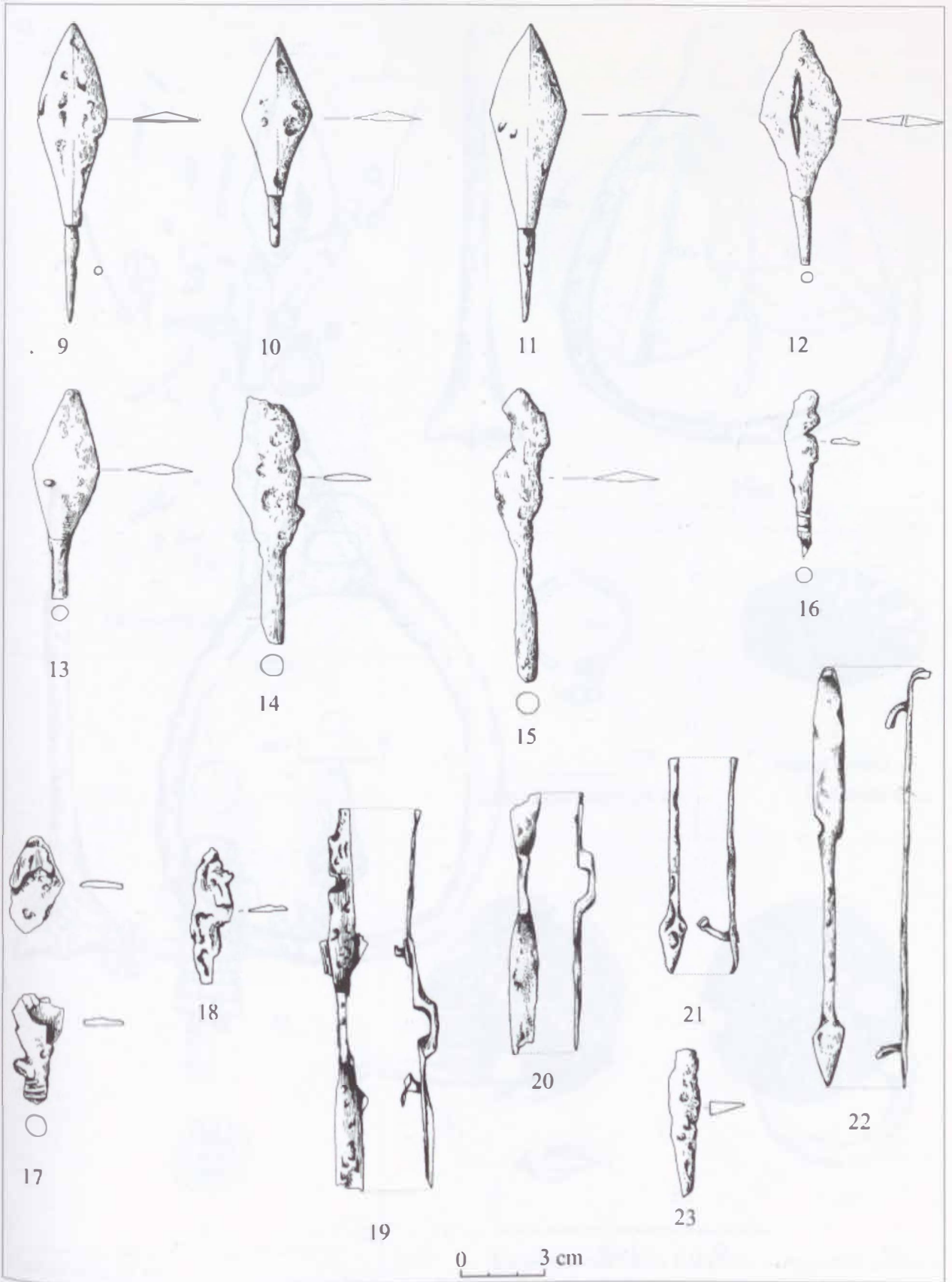
128. tábla. Kolozsvár-Zápolya utca, 8. sír: 28–29.



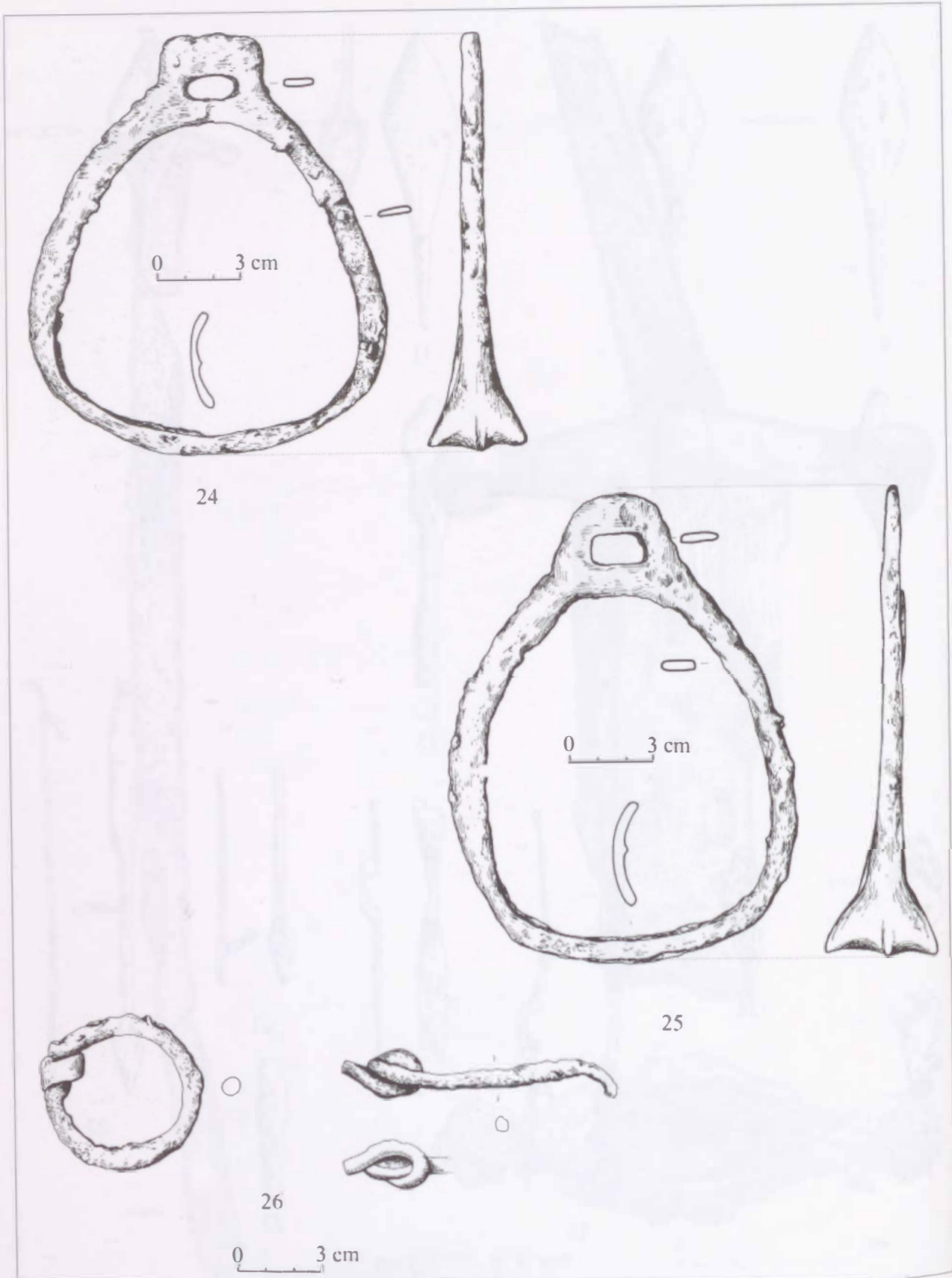
129. tábla. Kolozsvár-Zápolya utca, 10. sír: 1-7.



130. tábla. Kolozsvár-Zápolya utca, 10. sír: 8.

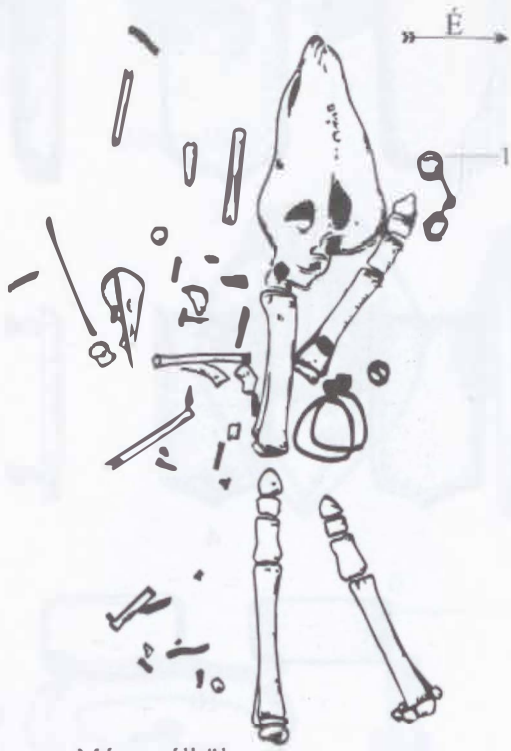


131. tábla. Kolozsvár-Zápolya utca, 10. sír: 9-23.



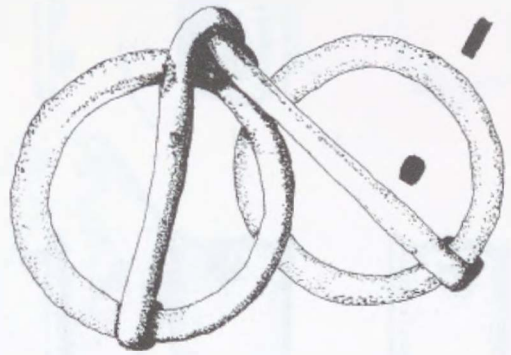
132. tábla. Kolozsvár-Zápolya utca, 10. sír: 24-26.

9



Méret nélkül

9



1

0 3 cm



1

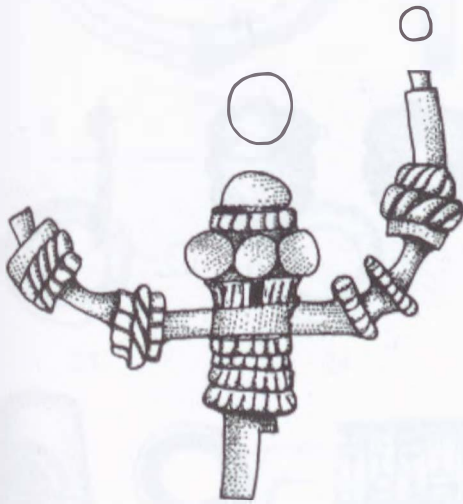
0 3 cm

Heltai János utca 28. sz.



1

Méret nélkül
Fluturilor utca



1

3 cm

Farkas utca 23 sz.



1

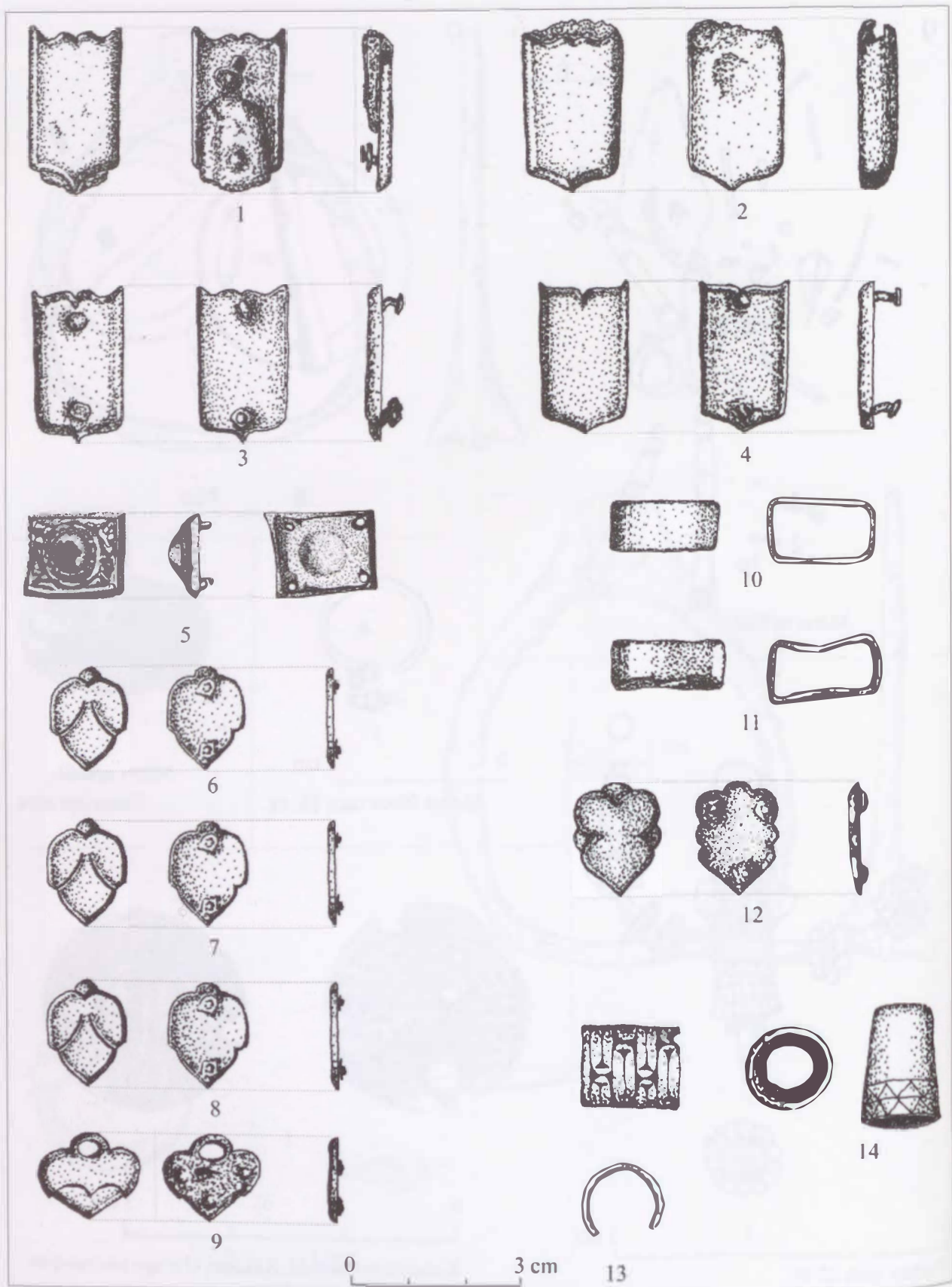


0

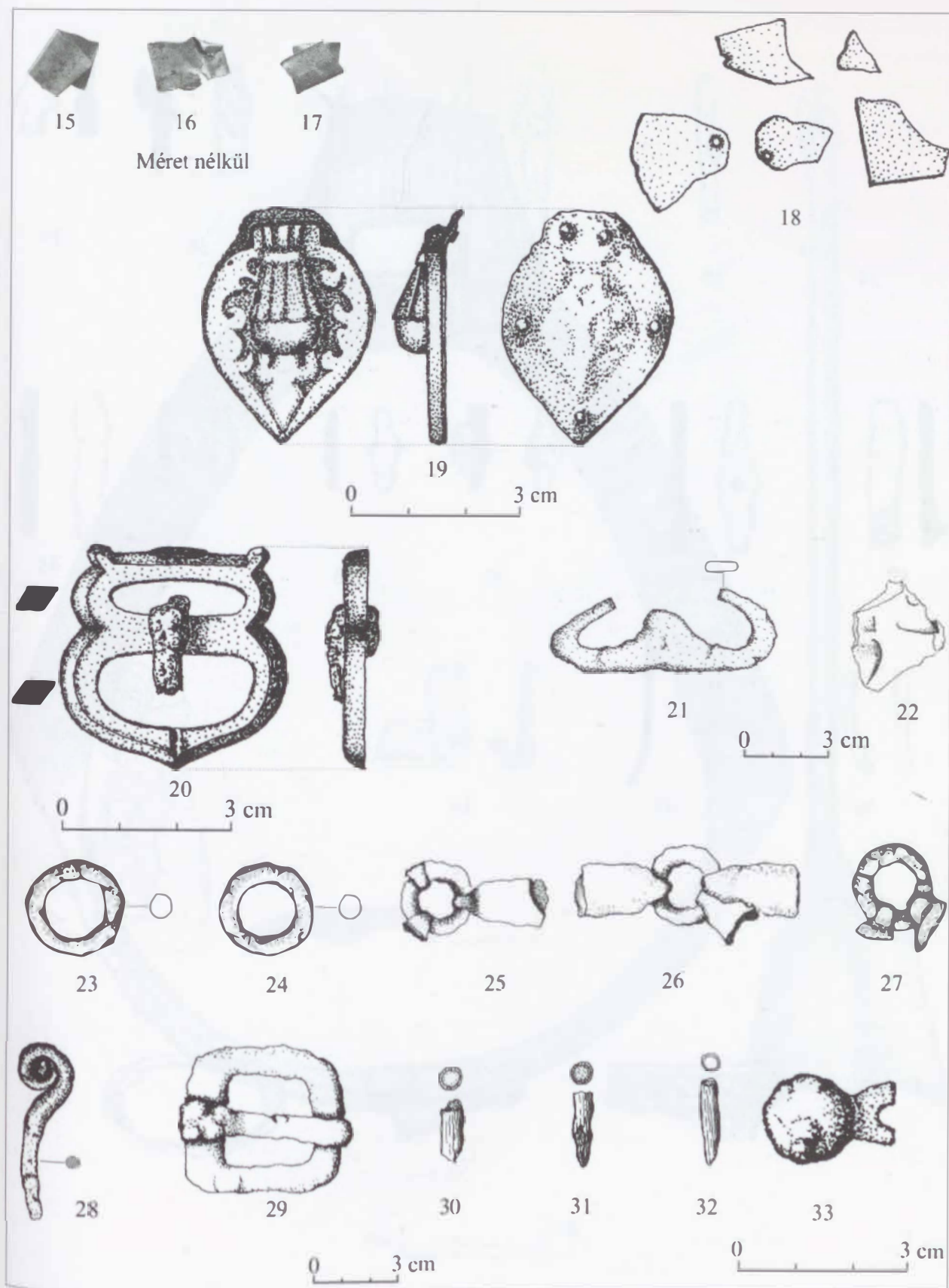
3 cm

Kolozsmonostor-II. Rákóczi György mellszobor

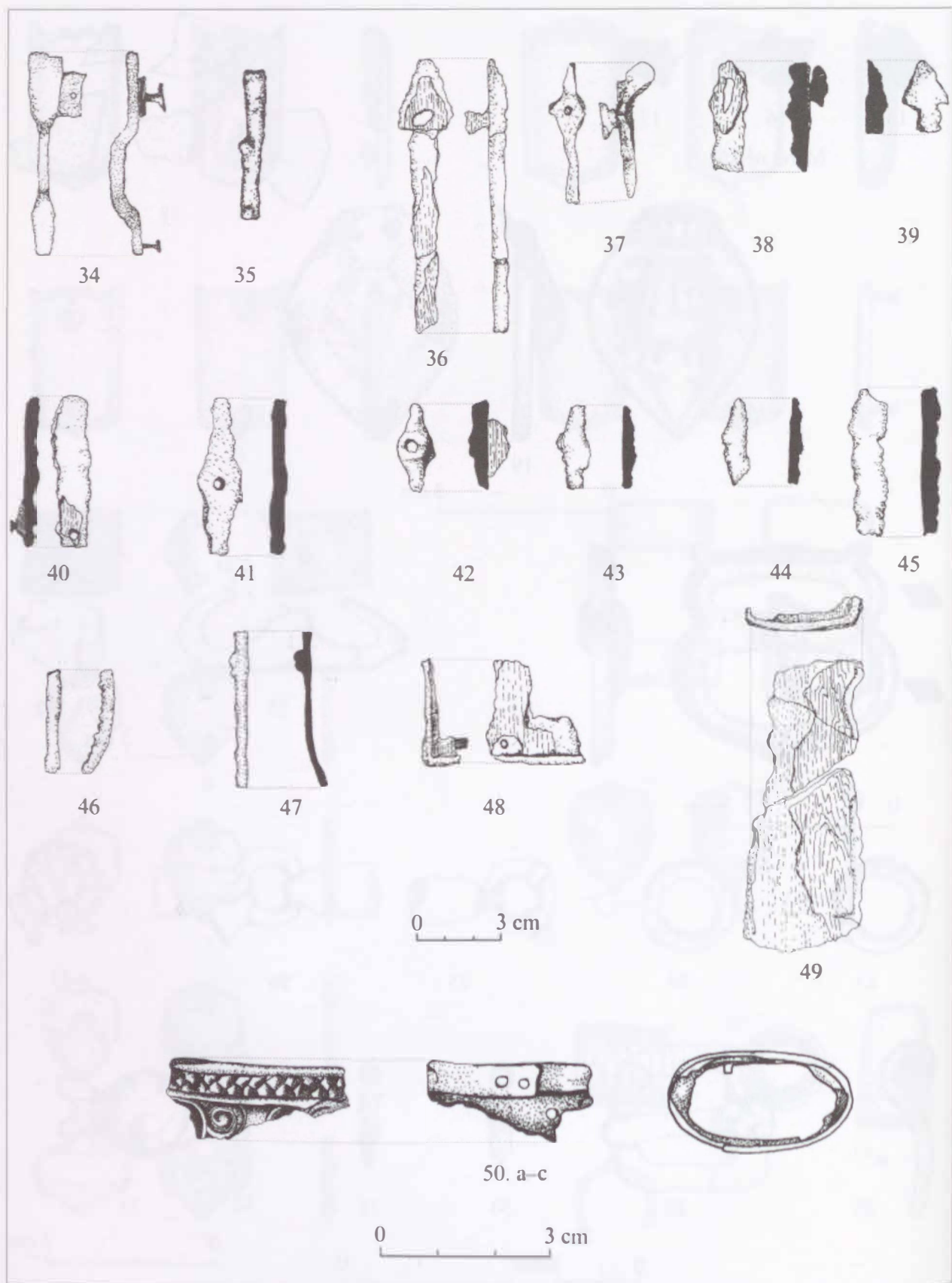
133. tábla. Kolozsvár-Zápolya utca, 9. sír: 1; Kolozsvár-Farkas utca 23. sz., szórványelet: 1; Kolozsvár-Heltai utca, sírlet: 1; Kolozsvár-Fluturilor utca, szórványelet: 1; Kolozsmonostor-Rákóczi György mellszobor, szórványelet: 1.



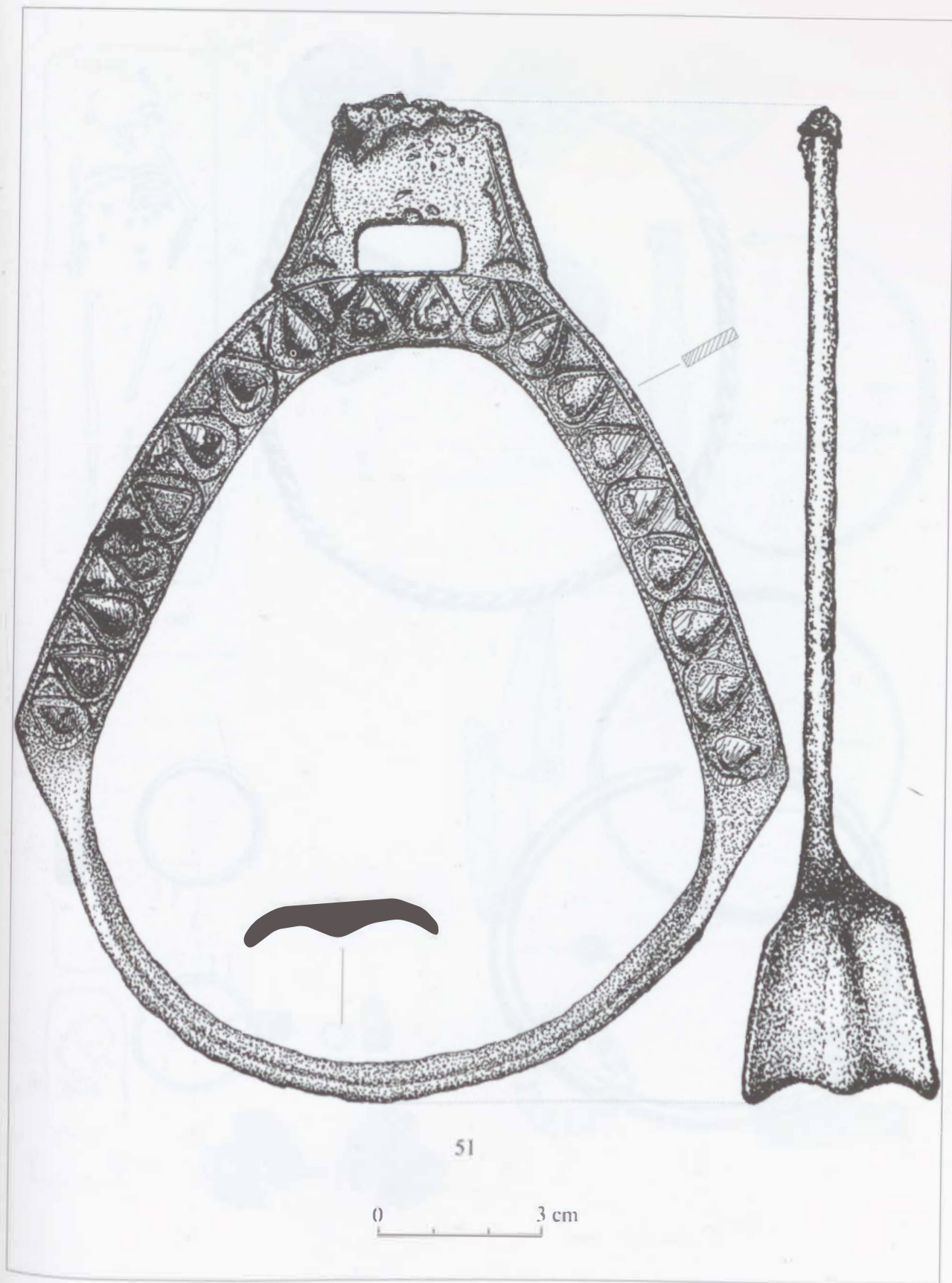
134. tábla. Kolozsvár-Zápolya utca, 11. sír: 1-14.




135. tábla. Kolozsvár-Zápolya utca, 11. sír: 15-33.



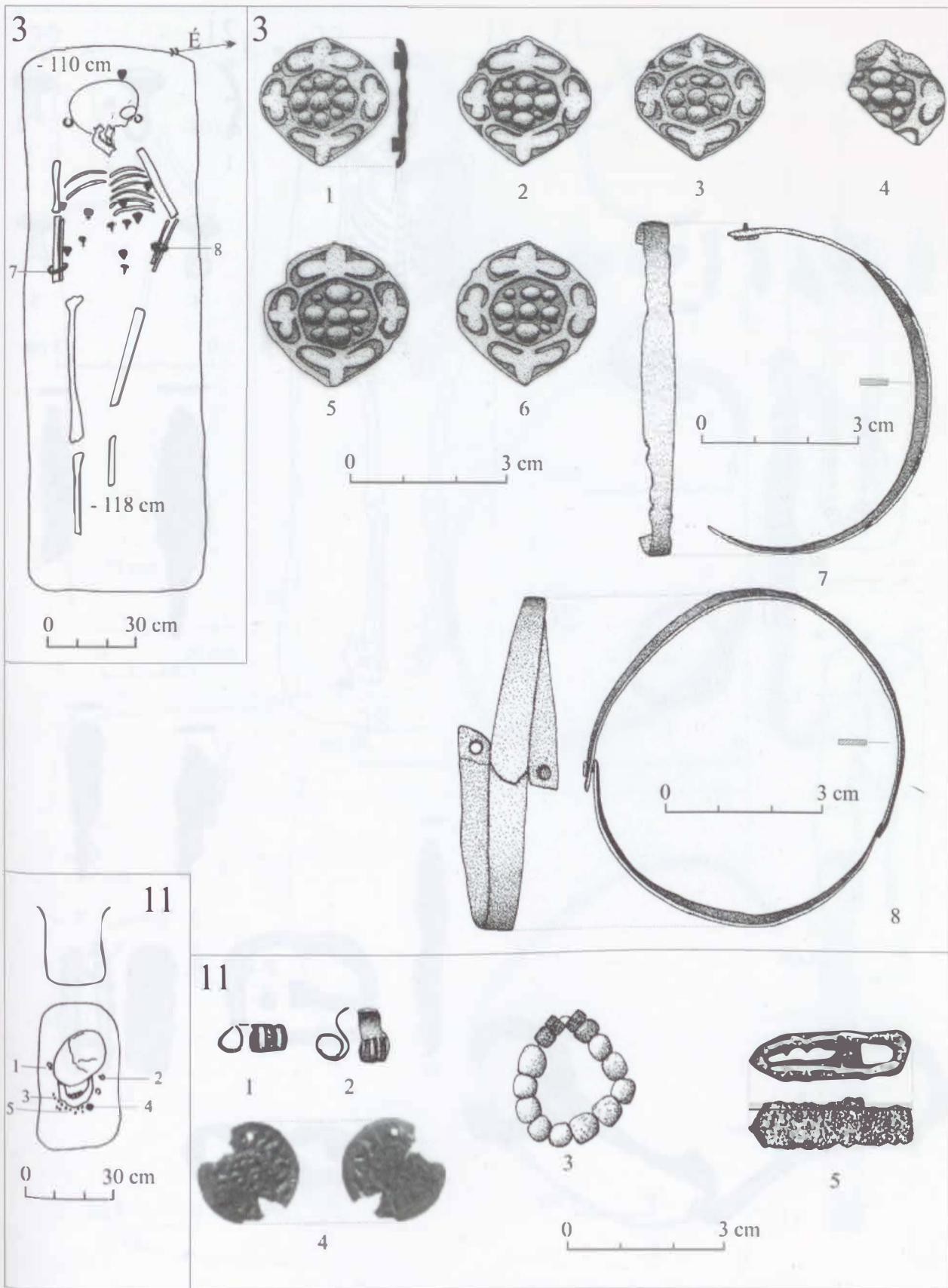
136. tábla. Kolozsvár-Zápolya utca, 11. sír: 34-50.



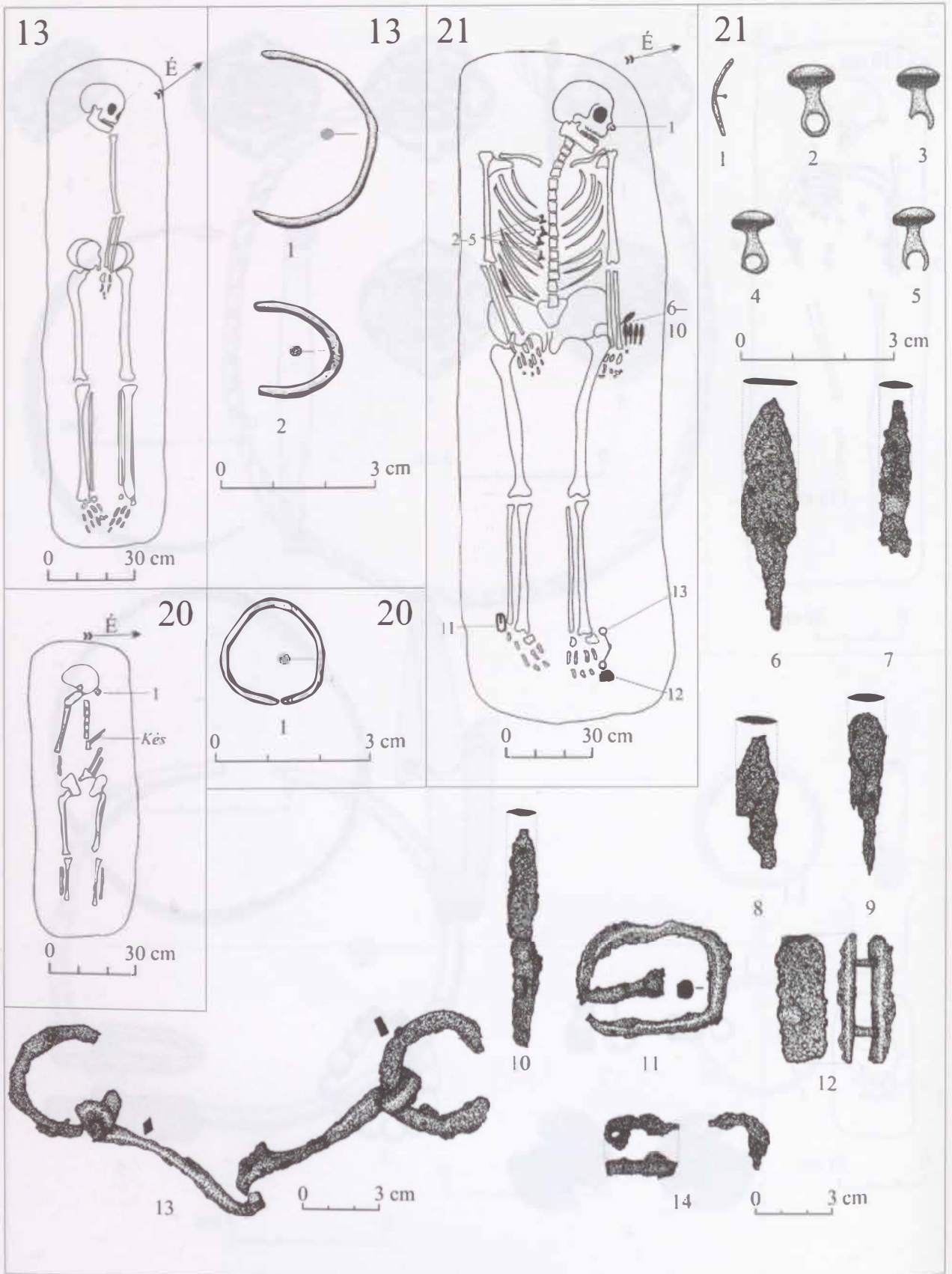
137. tábla. Kolozsvár-Zápolya utca, 11. sír: 51.



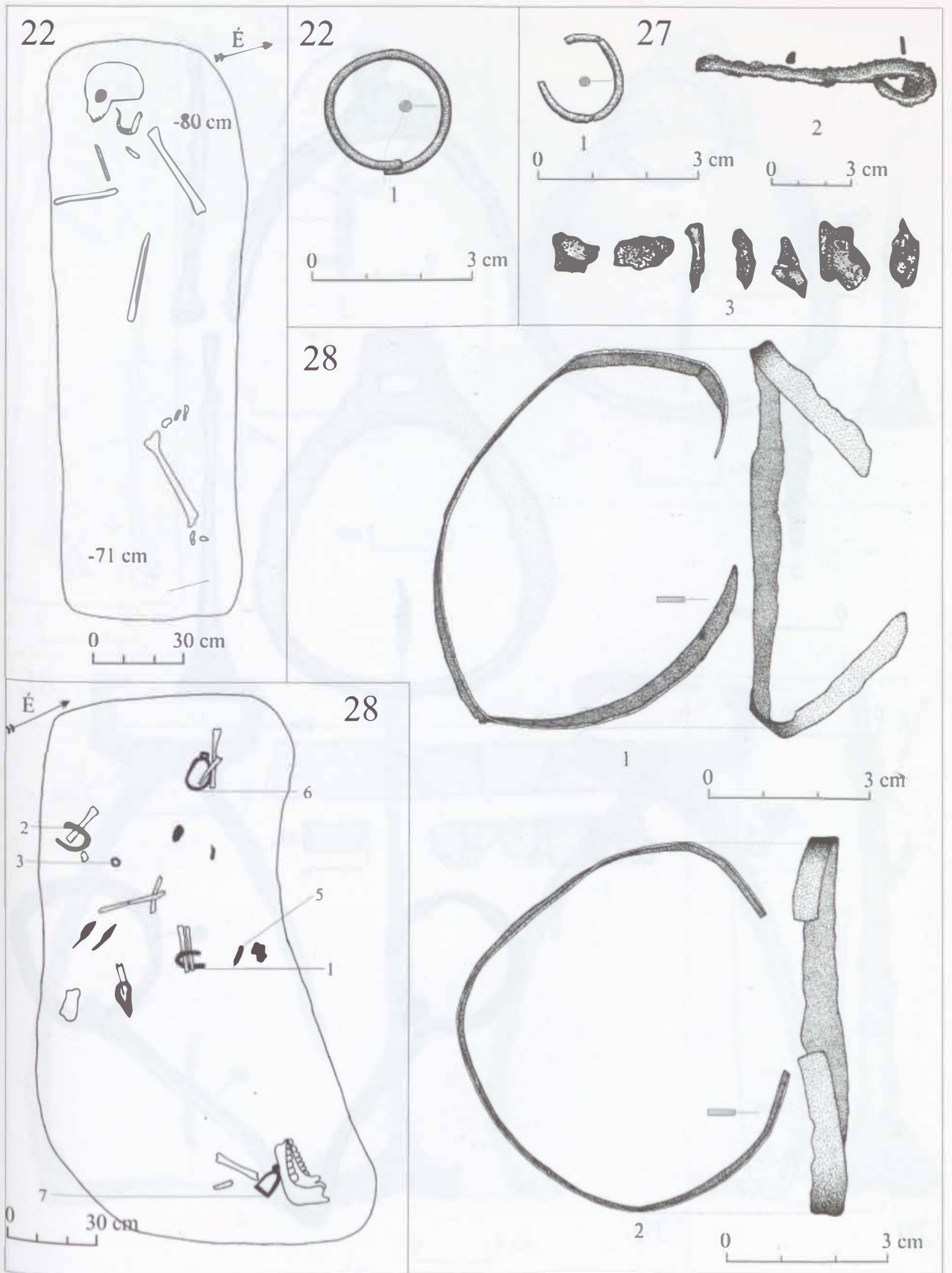
138. tábla. Kovászinc, szórványleletek: 1-4.



139. tábla. Köröstarján-Csordásdomb, 3. sír: 1-8; 11. sír: 1-5.

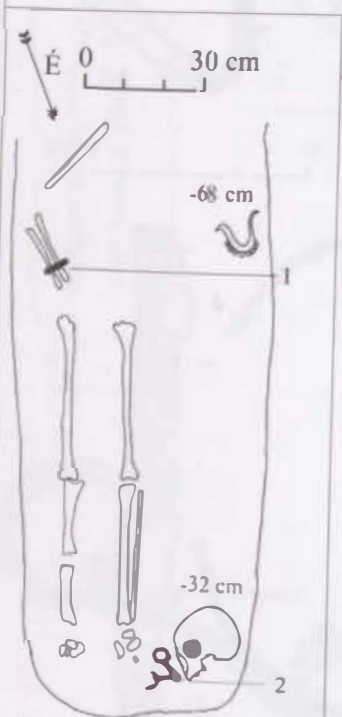
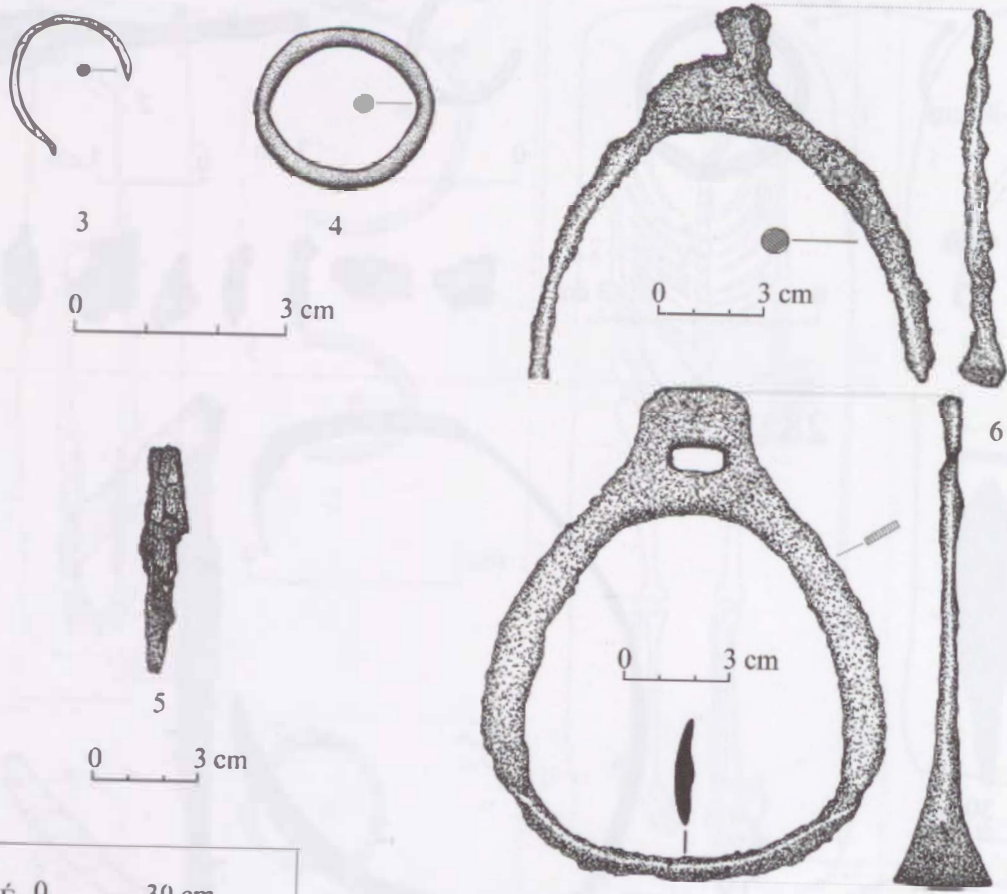


140. tábla. Köröstarján-Csordásdomb, 13. sír: 1-2; 20. sír: 1; 21. sír: 1-14.

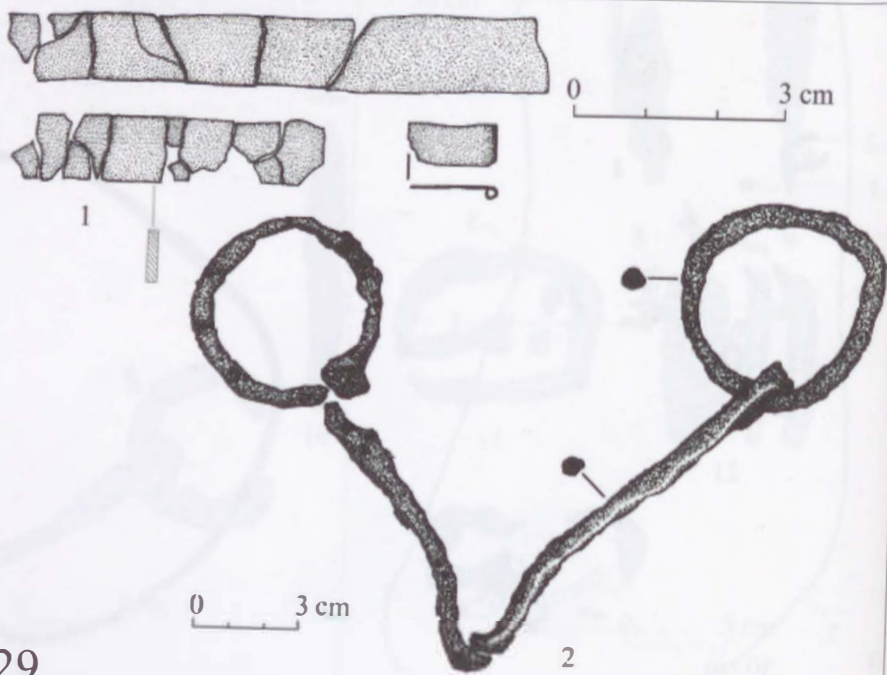


141. tábla. Köröstarján-Csordásdomb, 22. sír: 1; 27 sír: 1-3; 28 sír: 1-2.

28

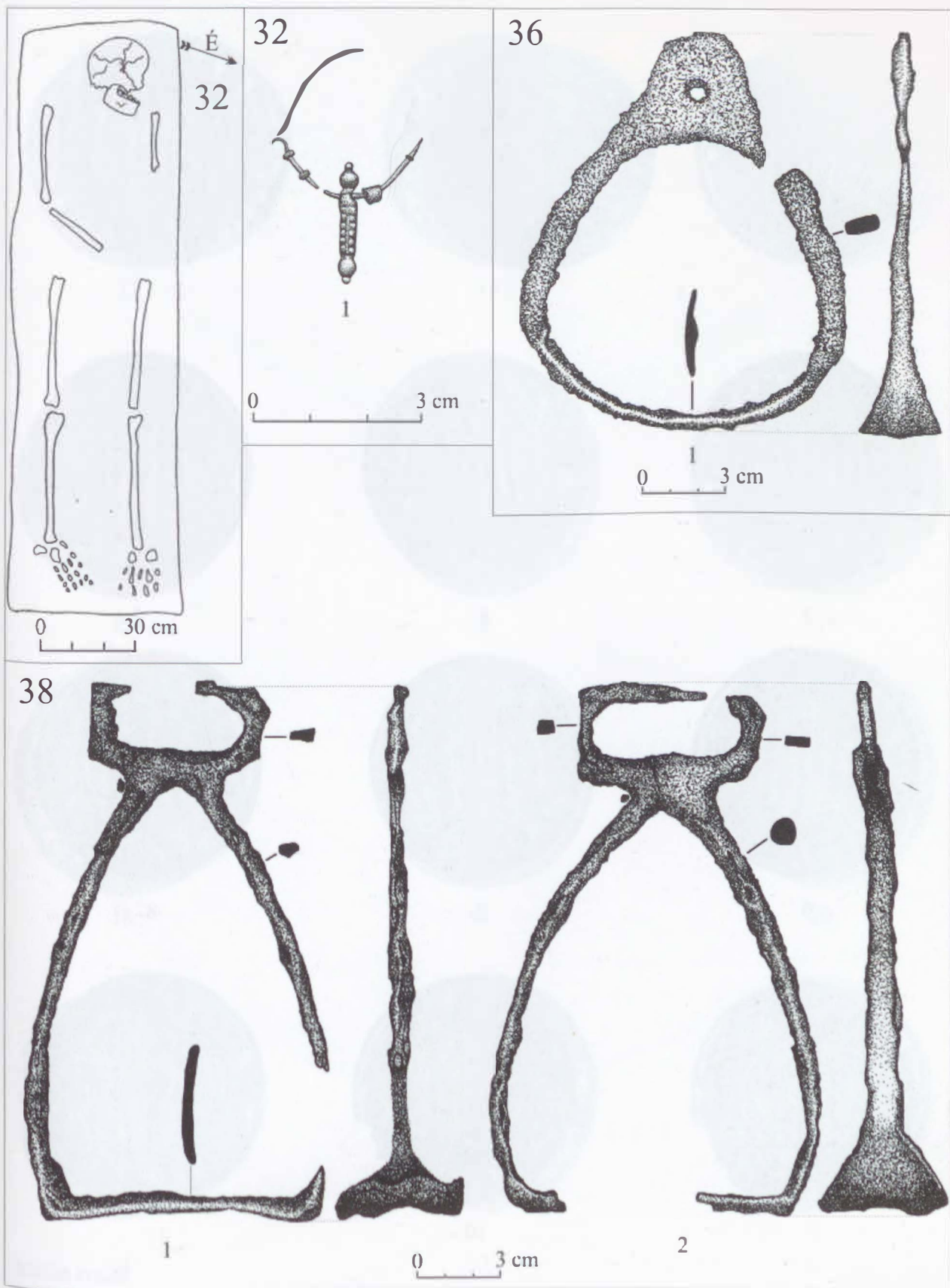


29




29

142. tábla. Körös-tarján-Csordásdomb, 28. sír: 3_7; 29. sír: 1_2.

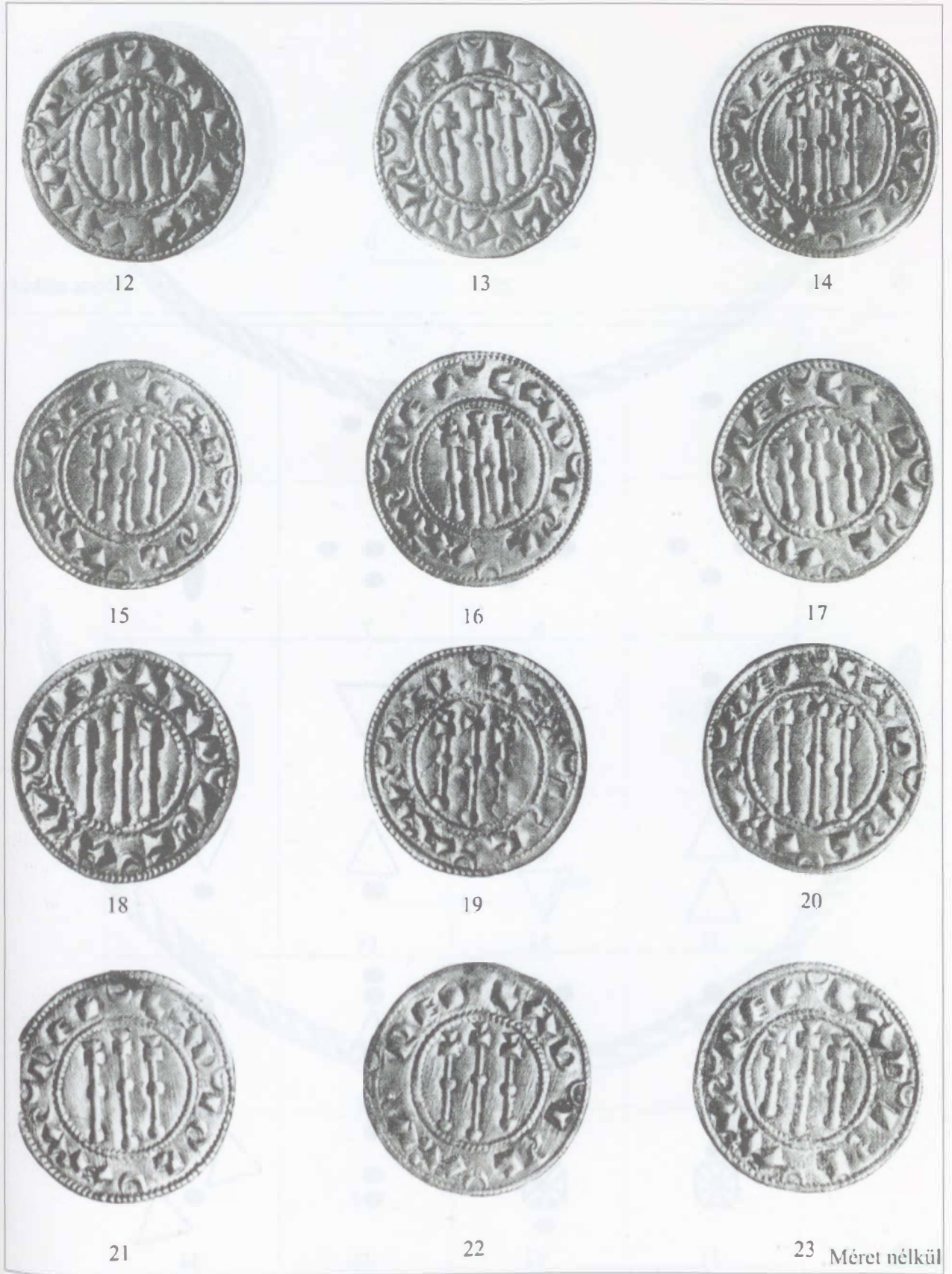


143. tábla. Köröstarján-Csordásdomb, 32. sír: 1; 36. sír: 1; 38. sír: 1-2.



144. tábla. Magyarfráta-La Fântânița, kincslelet, H27 változatai: 1–11.

Méret nélkül



145. tábla. Magyarfráta-La Fântânița, kincslelet, H27 változatai: 12-23.



A 24



25

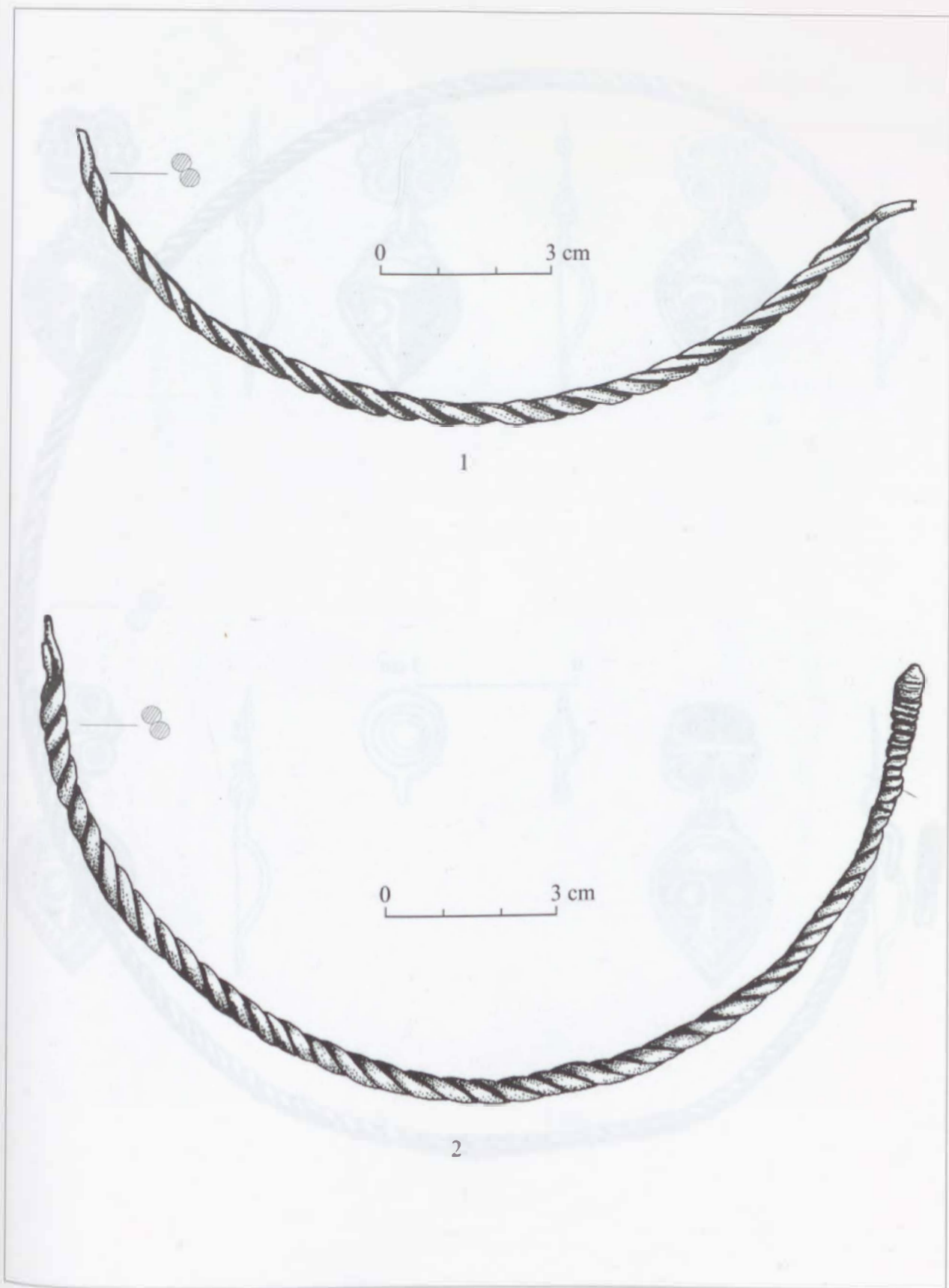


26 Méret nélkül

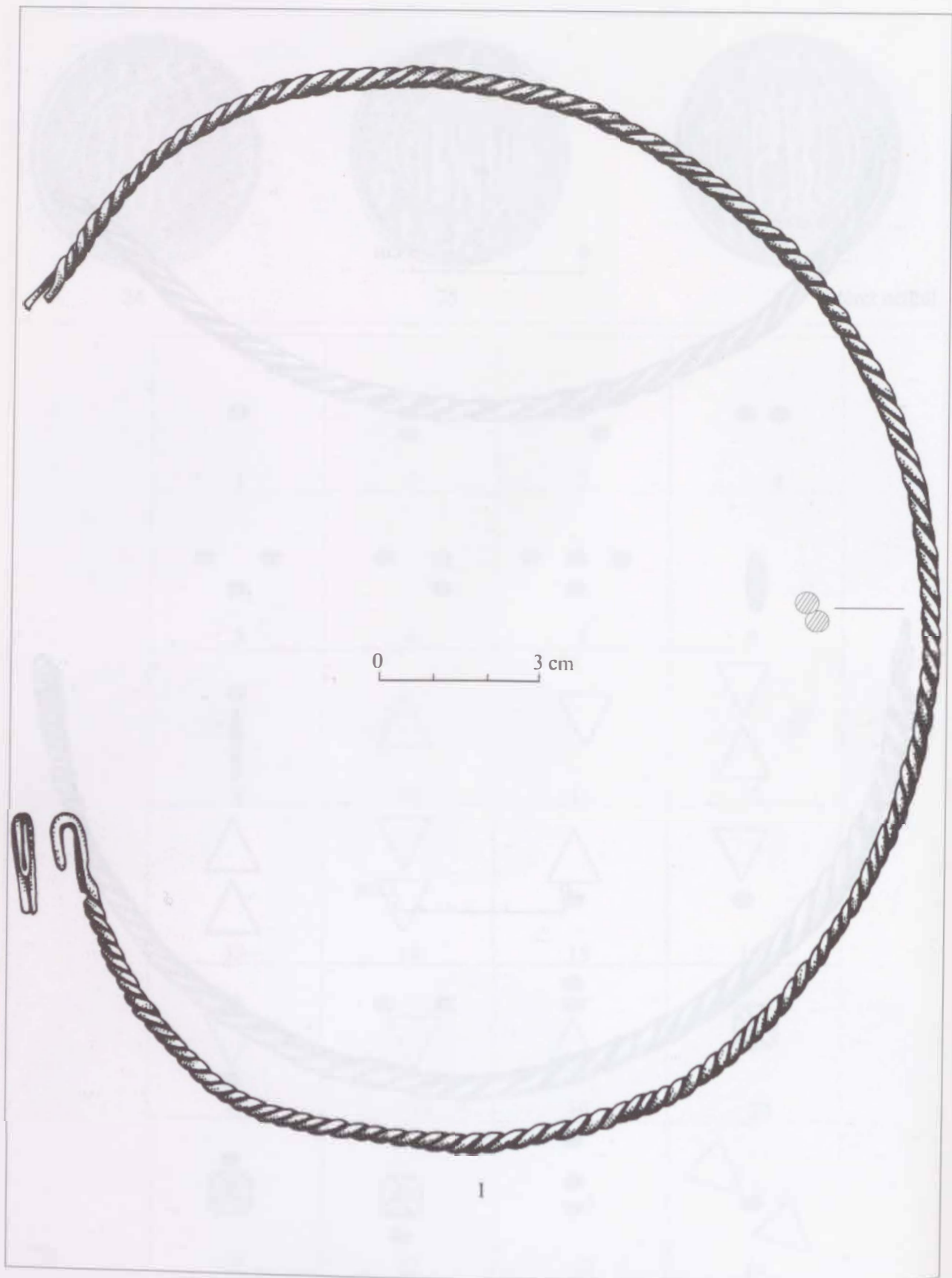
●	●●	●●	●●
1	2	3	4
● ●	● ●	● ● ●	●
5	6	7	8
●	△	▽	▽
9	10	11	12
△	▽	△	▽
13	14	15	16
●	● ●	● ●	⊠
17	18	19	20
●	⊠	● ● ●	△ ● △
21	22	23	24

B

146. tábla. A. Magyarfráta-La Fântânița, kincslelet, H27 változatai: 24–26; B. Magyarfráta-pénzváltatok díszítésmódja.



147. tábla. Magyarlapád-Görgány, szórványleletek: 1-2.



148. tábla. Magyarlapád-Gorgány, szórványelet: 1.



1



2



3



4



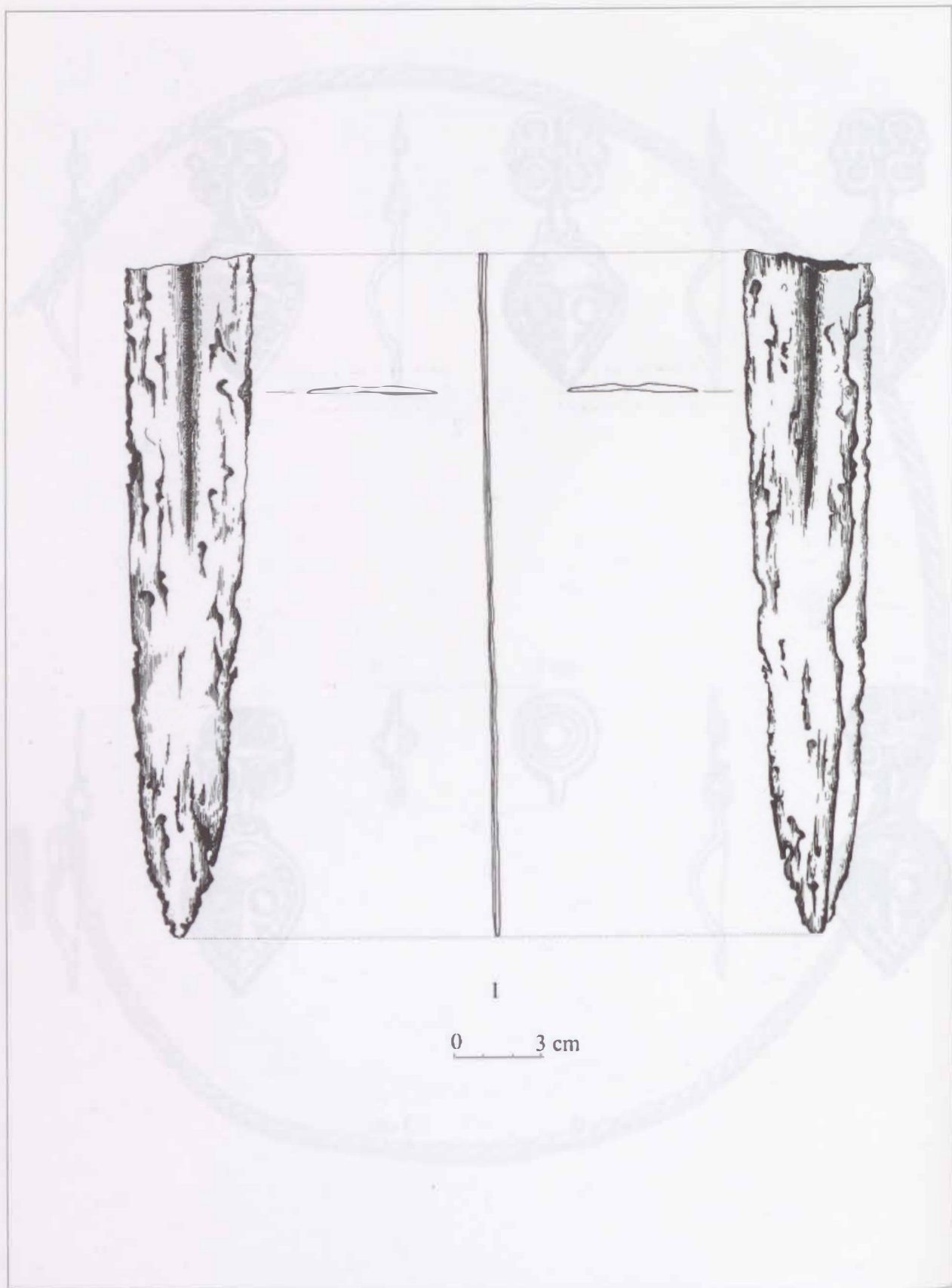
5



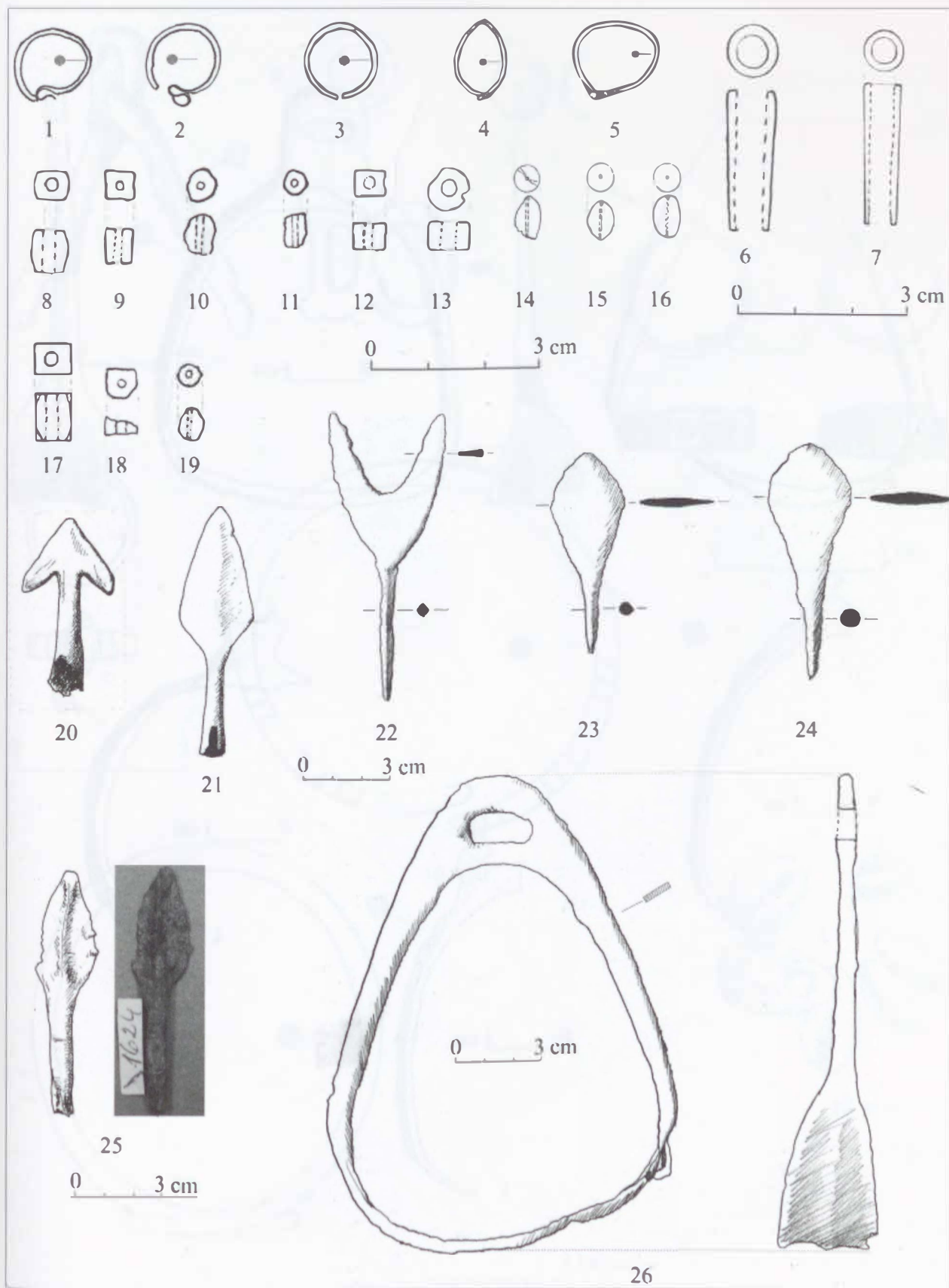
6

0 3 cm

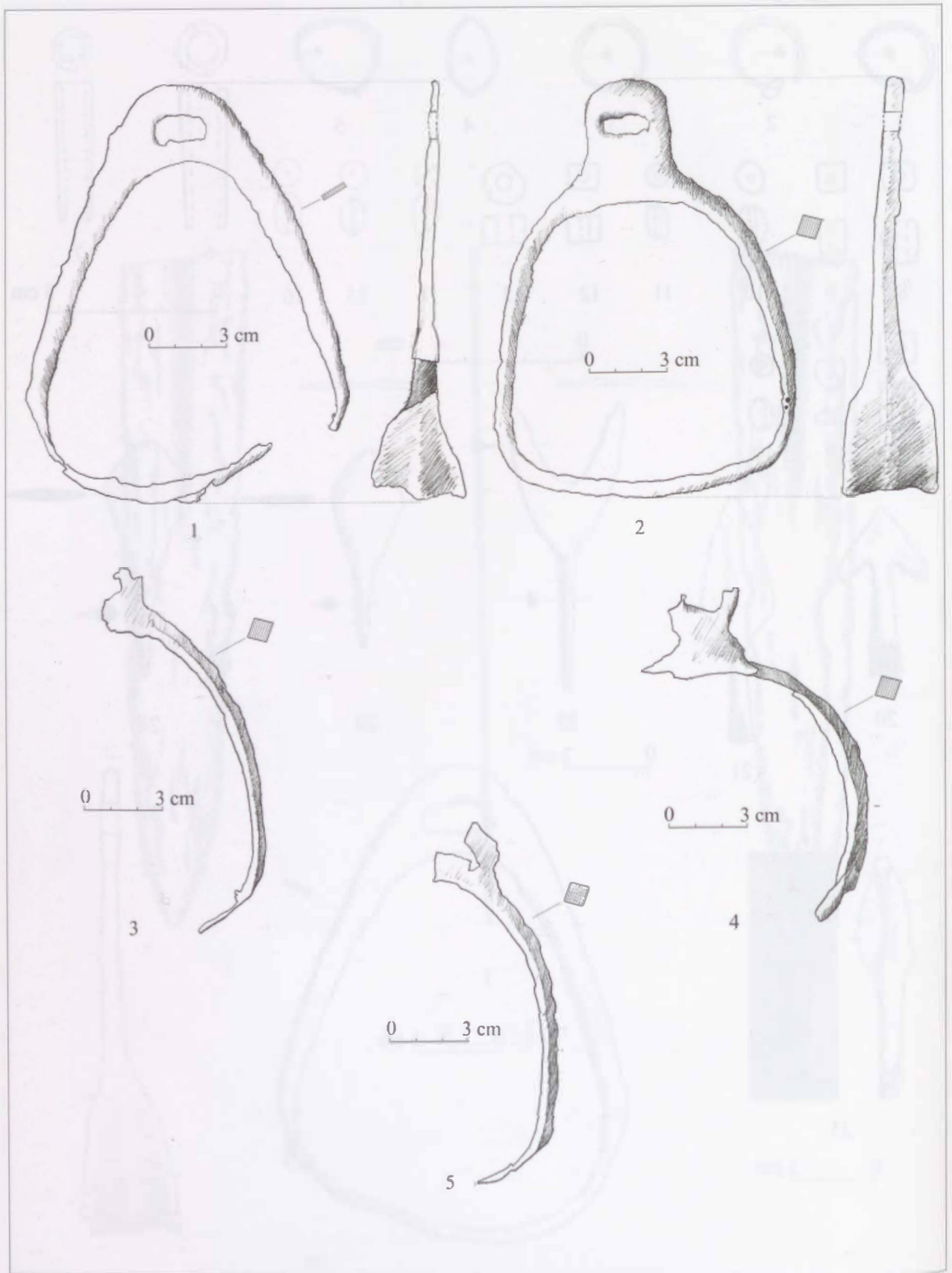
149. tábla. Magyarlapád-Gorgány, szórványleletek: 1-6.



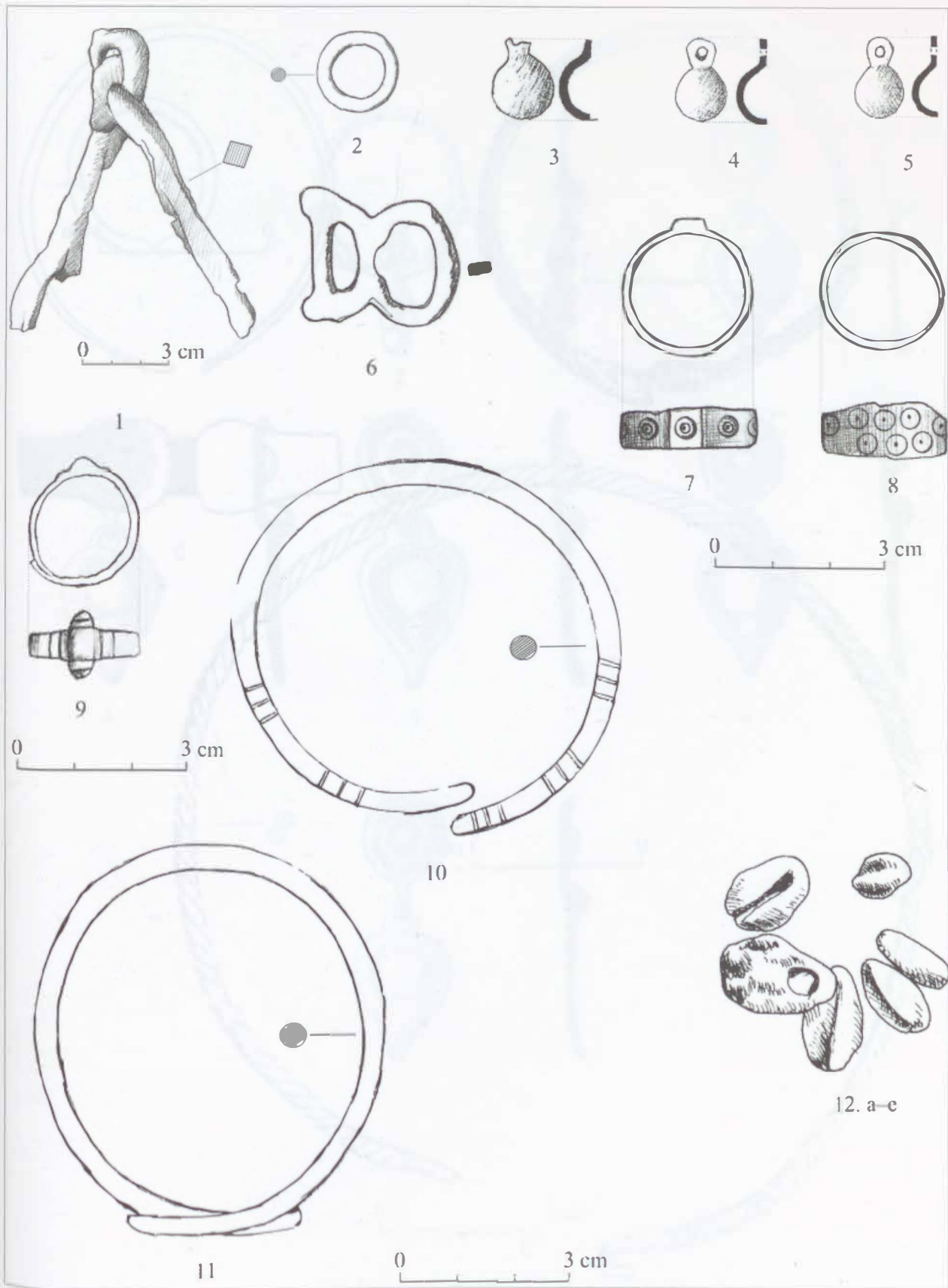
150. tábla. Nagyenyed körméke, szórványlelet: 1.



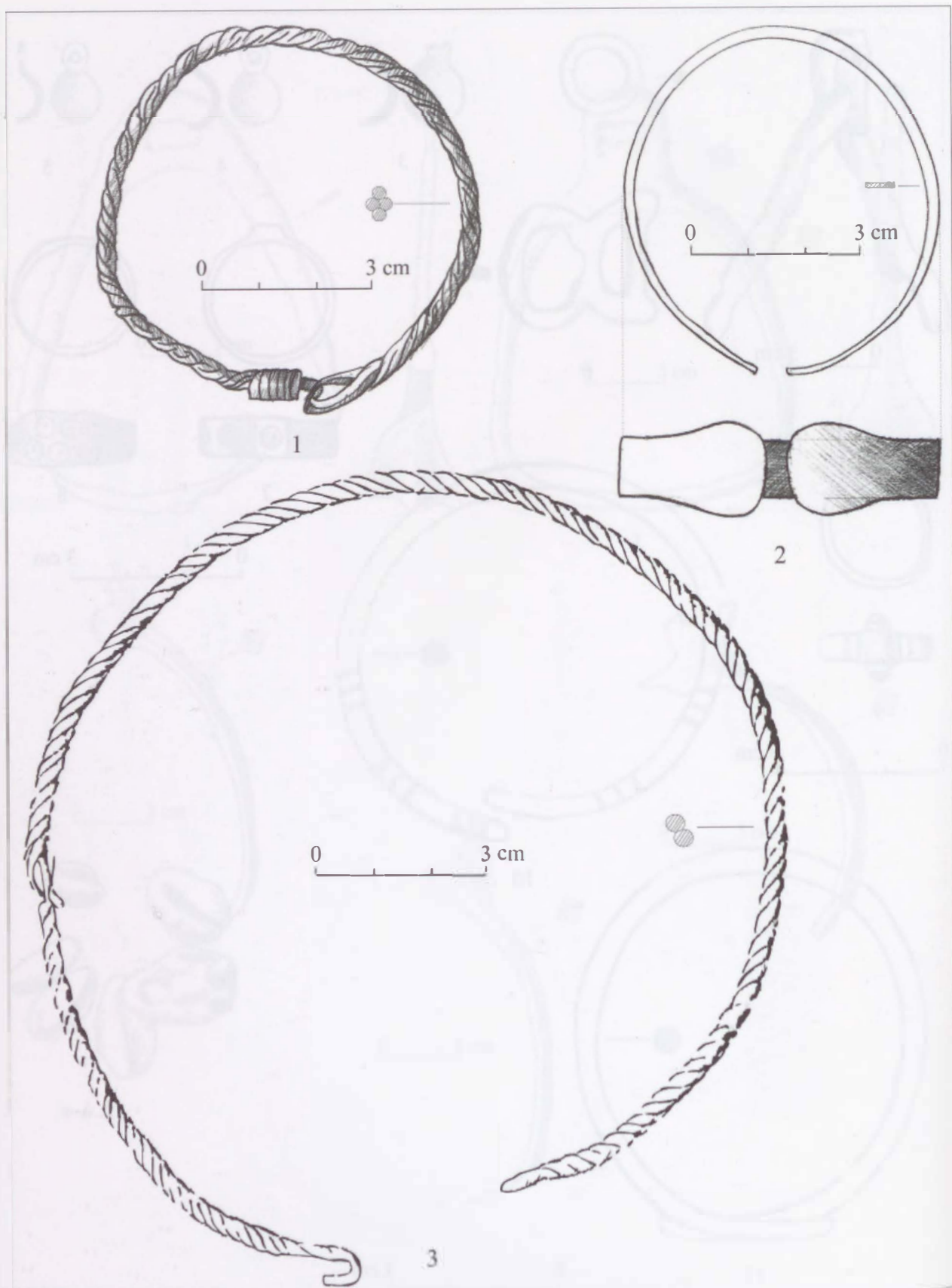
151. tábla. Magyarpécska-Nagysánc, szórványleletek: 1-26.



152. tábla. Magyarpécska-Nagysánc, szórványleletek: 1-5.



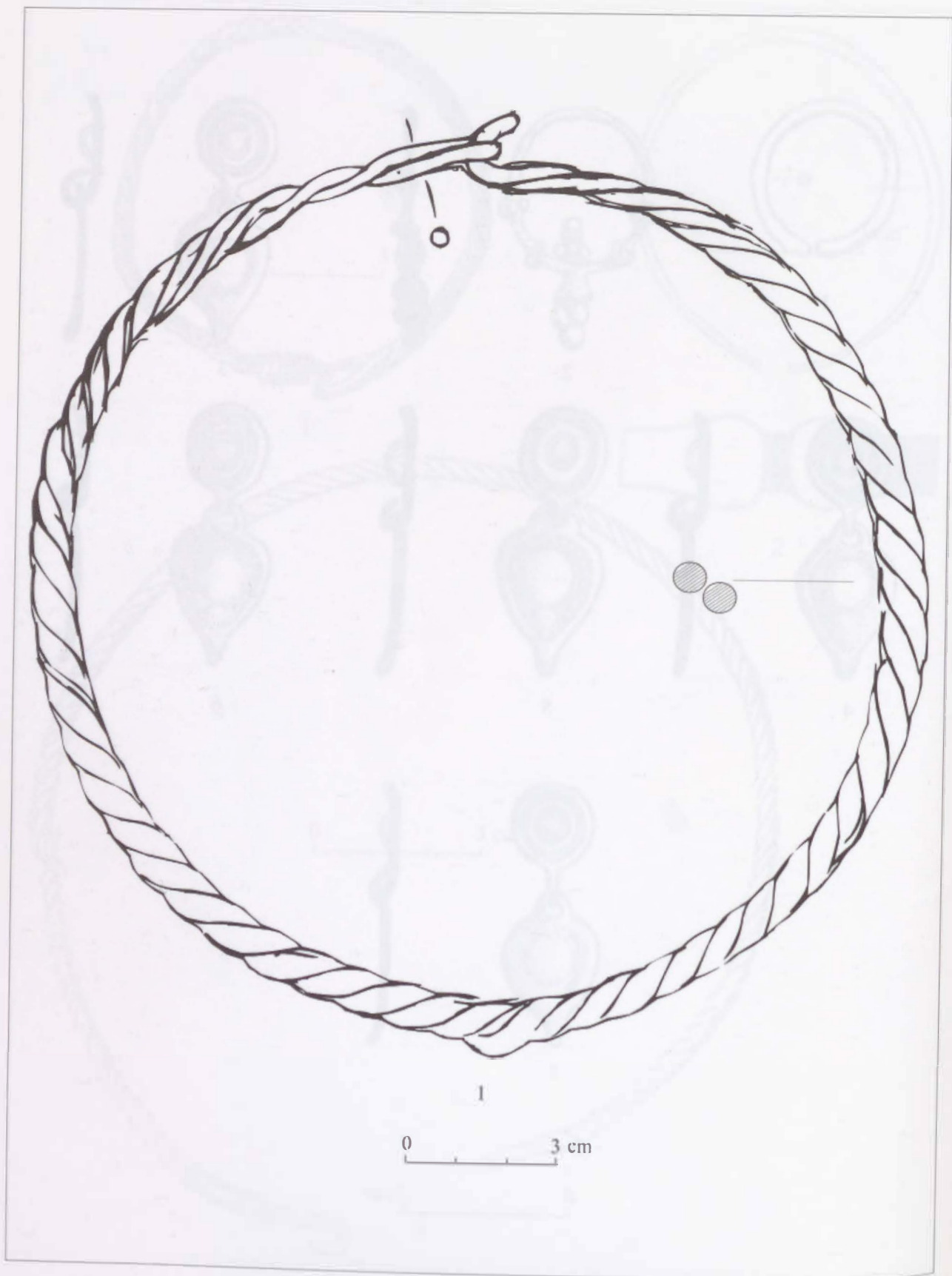
153. tábla. Magyarpécska-Nagysánc, szőrványleletek: 1-12.



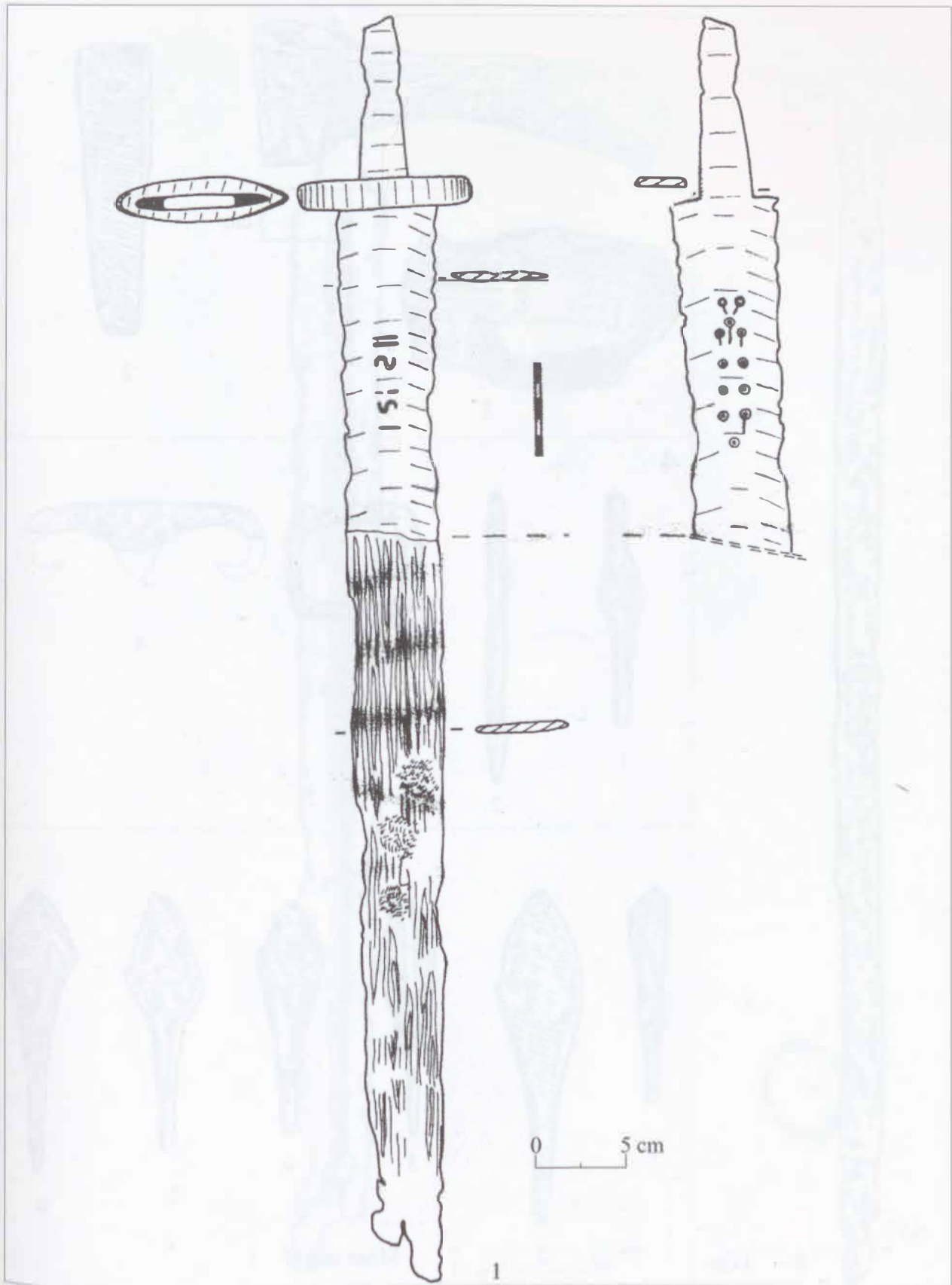
154. tábla. Magyarpécska-Nagysánc, szórványleletek: 1-3.



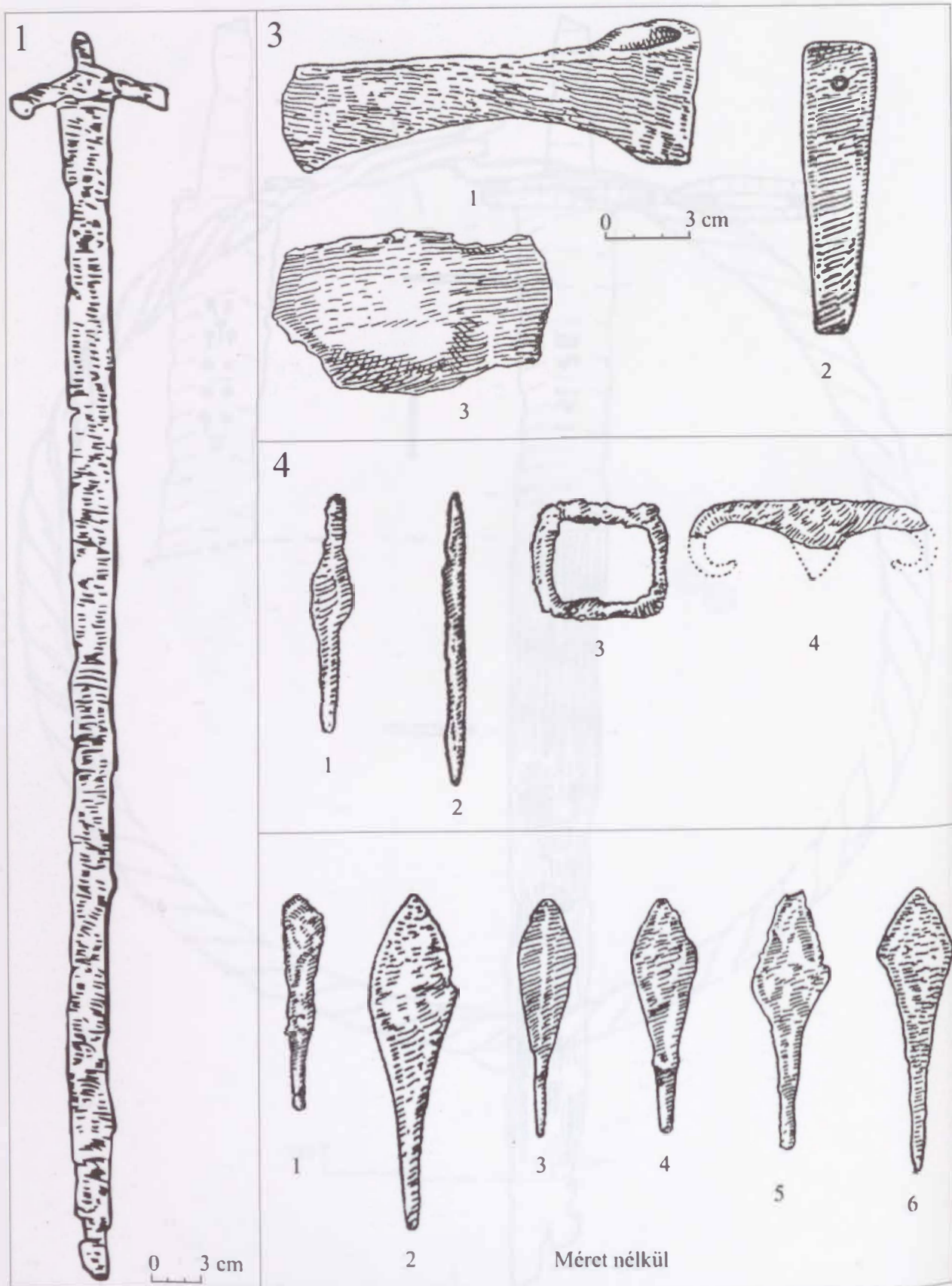
155. tábla. Magyarpécska-Nagysánc, szórványleletek: 1-7.



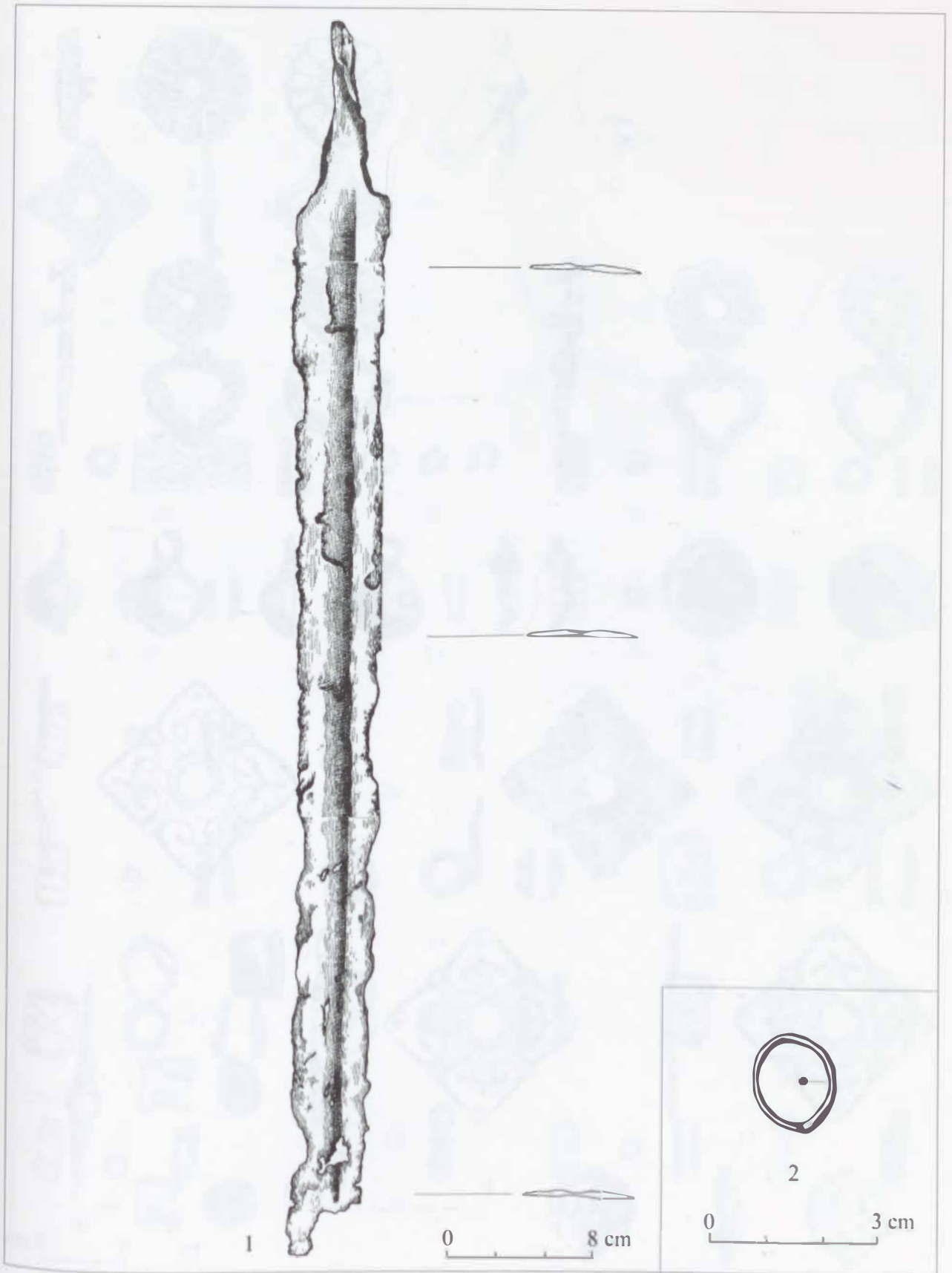
156. tábla. Magyarpécska-Nagysánc, szórványlelet: 1.




157. tábla. Malomszeg, szórványelet: 1.




158. tábla. Maros gombás-Kiss Magura nyergén, 1. sír: 1; 3. sír: 1-3; 4. sír: 1-4; 1., 3-4. sírokból előkerült nyilcsúcs típusok: 1-6.




159. tábla. Marosgombás-Kiss Magura nyergén, 1905-ben feltárt sírok leletei: 1-2.



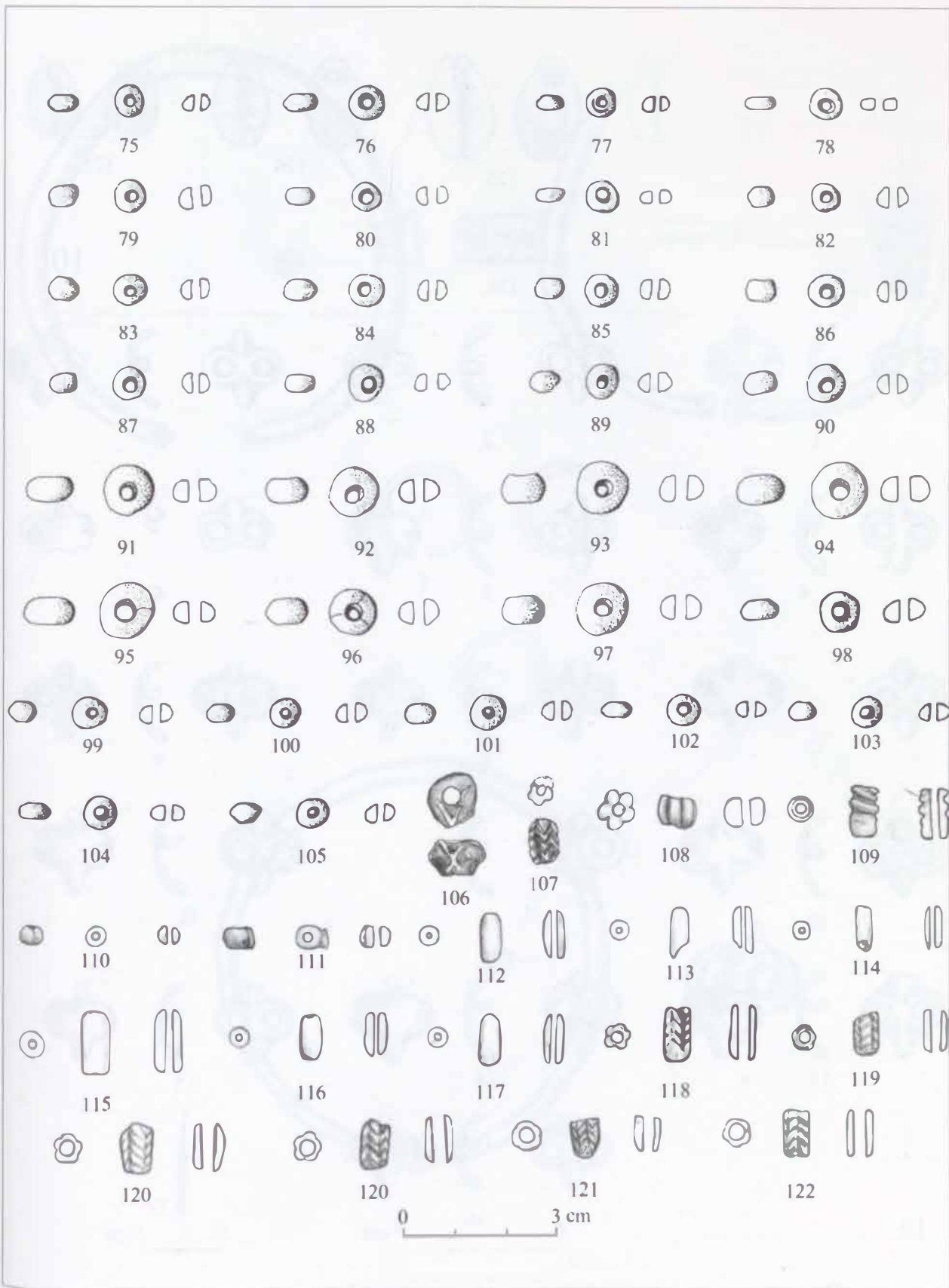
160. tábla. Marosgombás-Kiss Magura nyergén, 10. sír: 1-17.




161. tábla. Marosgombás-Kiss Magura nyergén, 10. sír: 18-41.



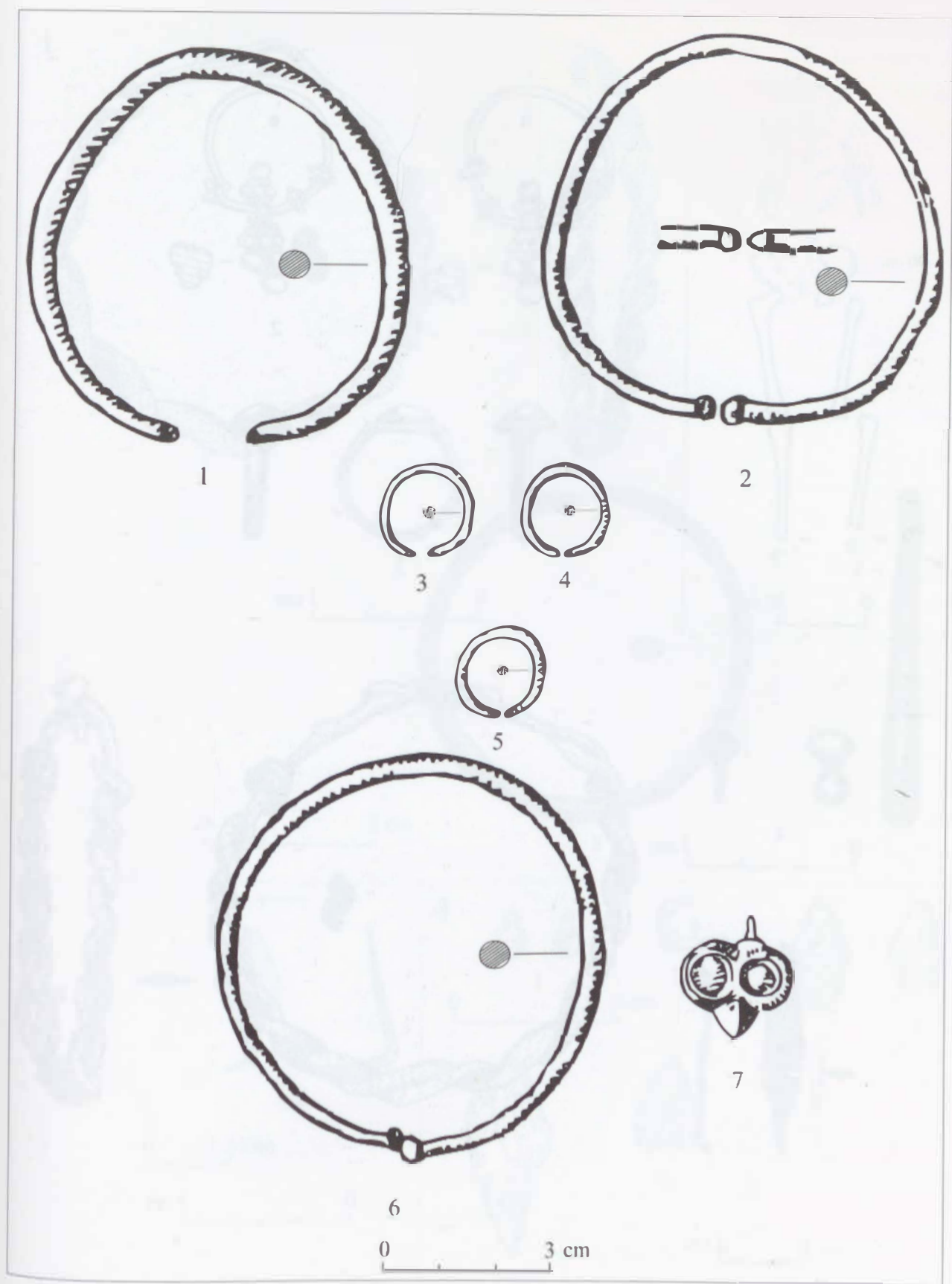
162. tábla. Marosgombás-Kiss Magura nyergén, 10. sor: 42-74.



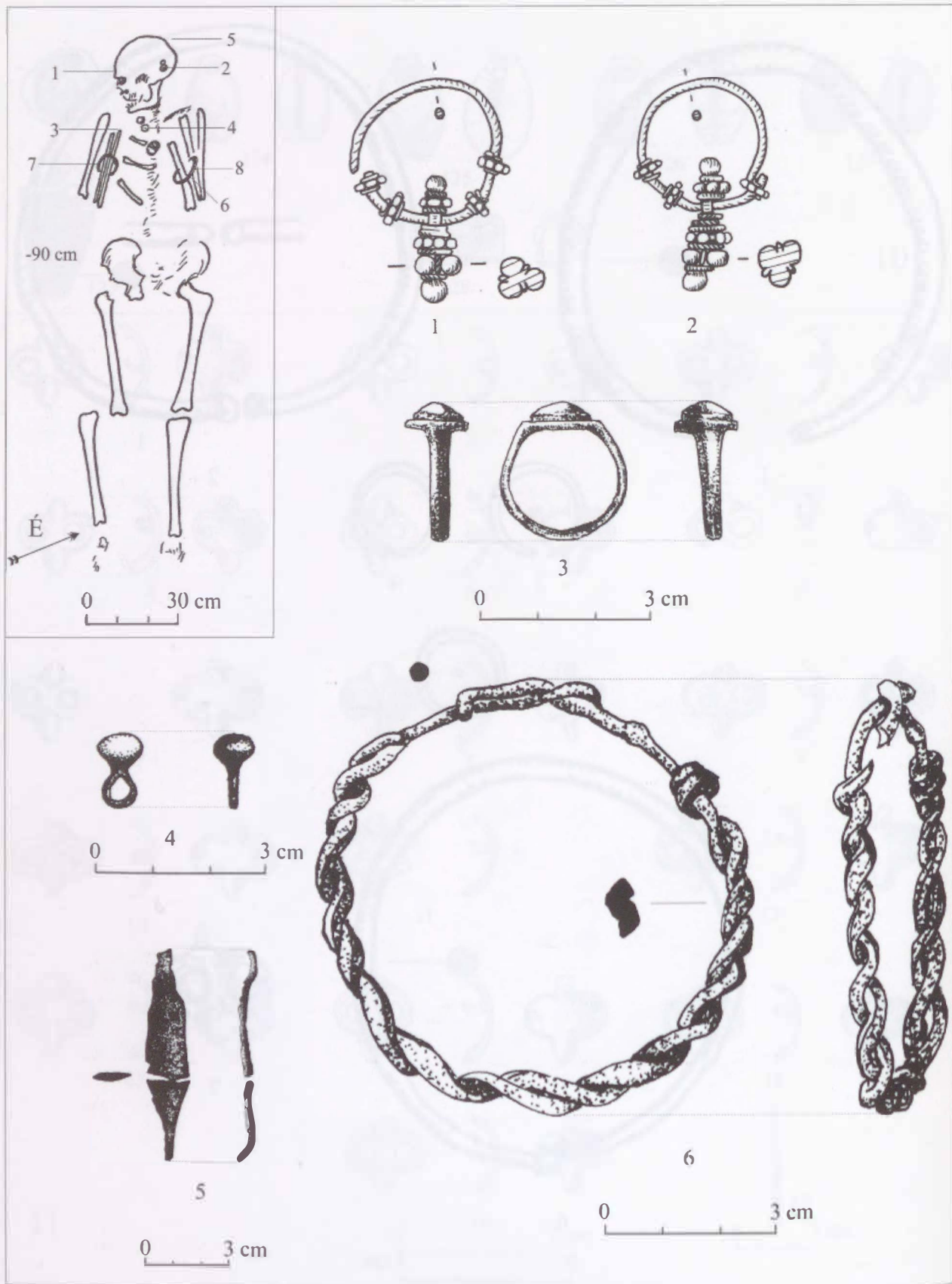
163. tábla. Marosgombás-Kiss Magura nyergén, 10. sír: 75–122.



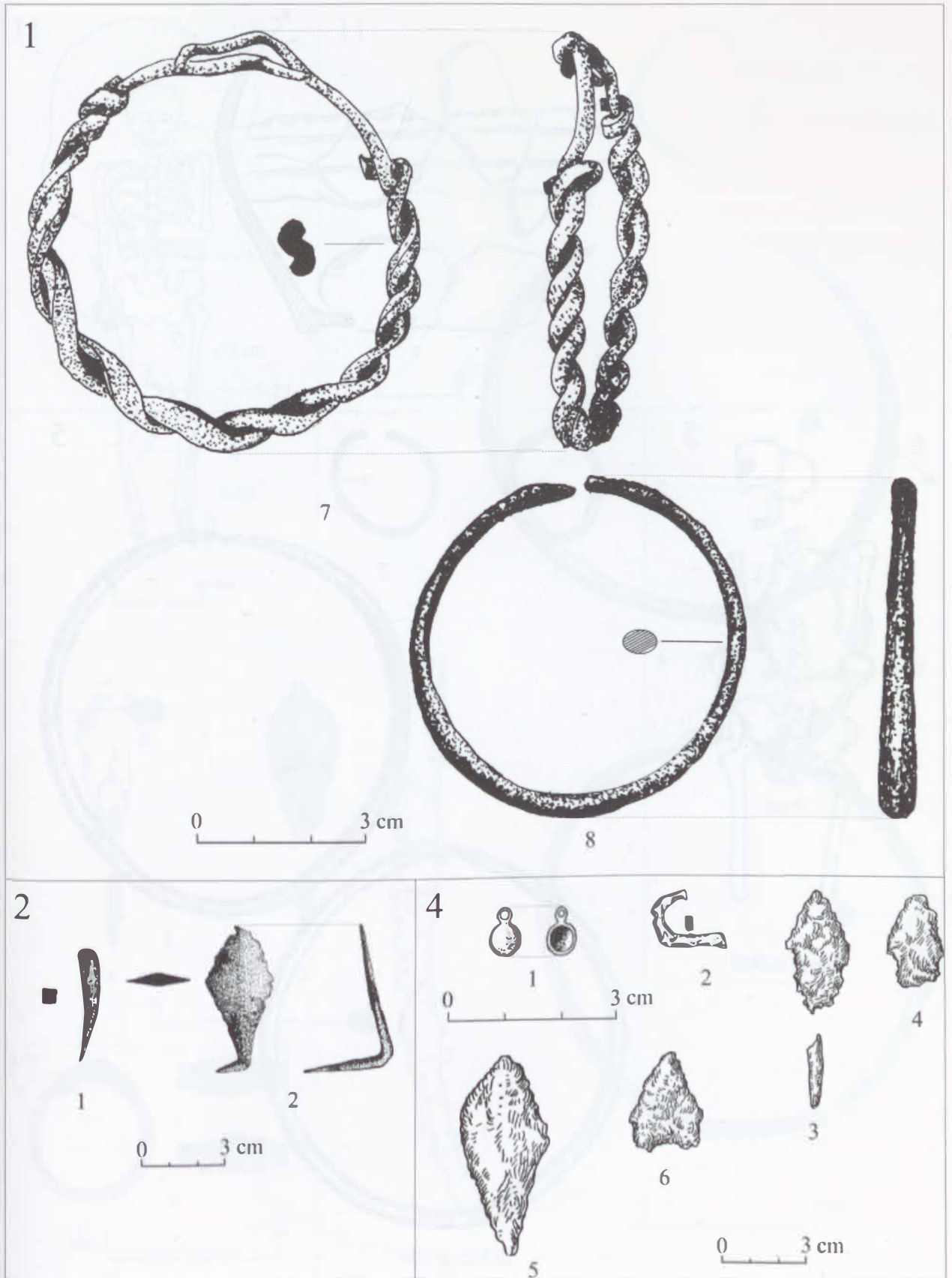
164. tábla. Marosgombás-Kiss Magura nyergén, 10. sír: 123-128; 11. sír: 1-17.



165. tábla. Marosgombás-Kiss Magura nyergén, 2. sír: 1-7.

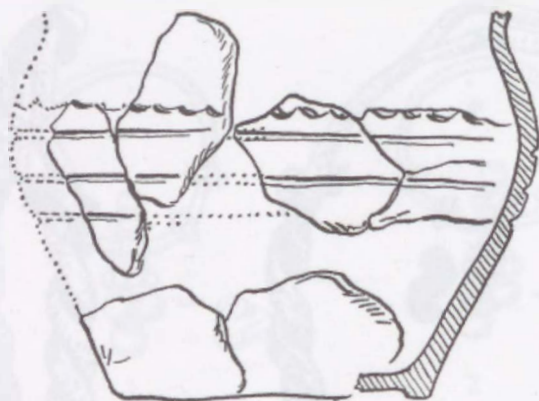


166. tábla. Maroskarna "B" temető, I. sír: 1-6.



167. tábla. Maroskarna "B" temető, 1. sor: 7-8; 2. sor: 1-2; 4. sor: 1-6.

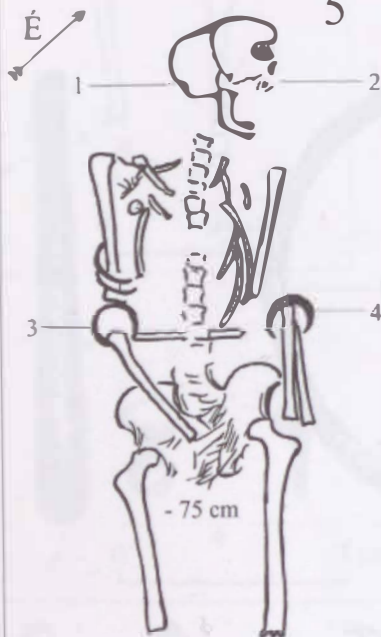
4



7
0 3 cm

É

5



Méret nélkül

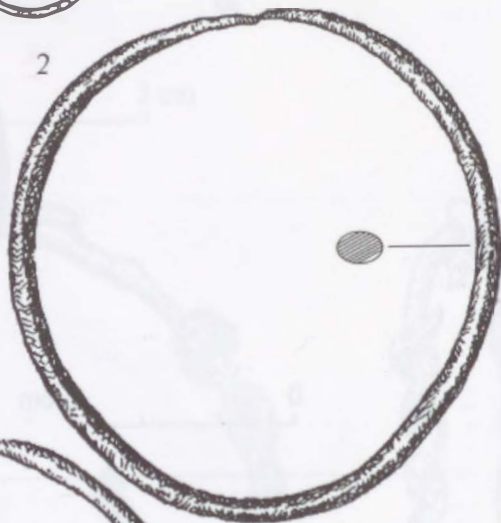
5



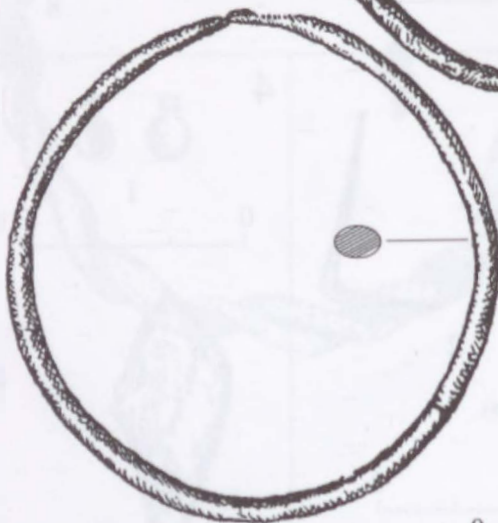
1



2



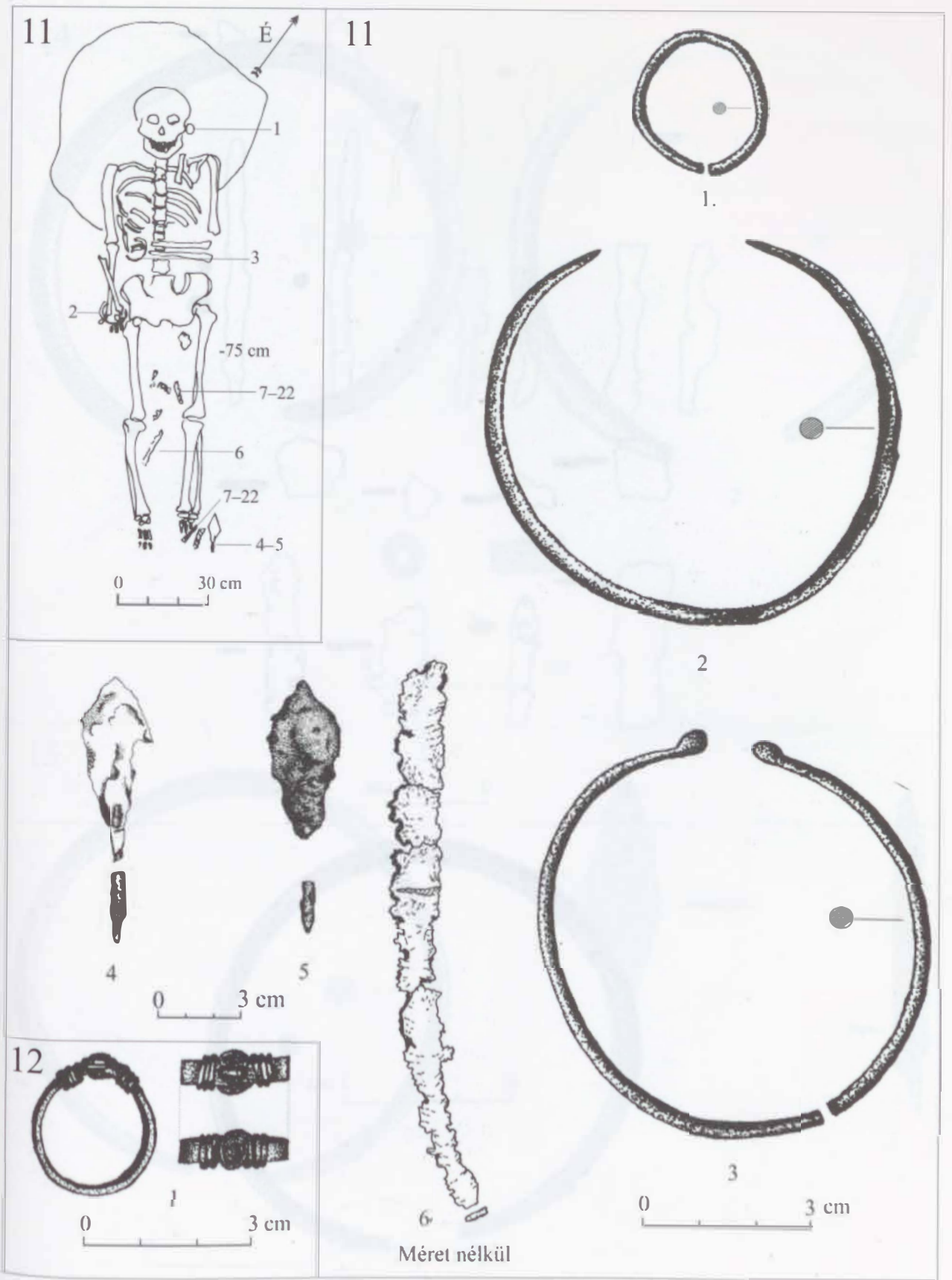
3



4

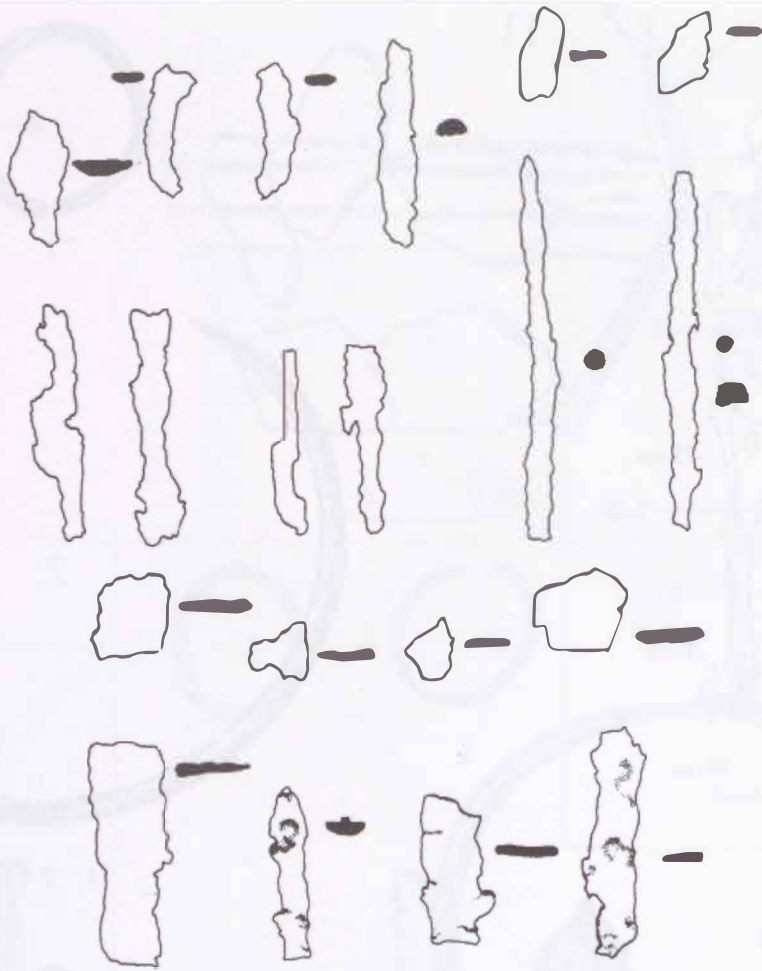
0 3 cm

168. tábla. Maroskarna "B" temető, 4. sír: 7; 5. sír: 1-4.



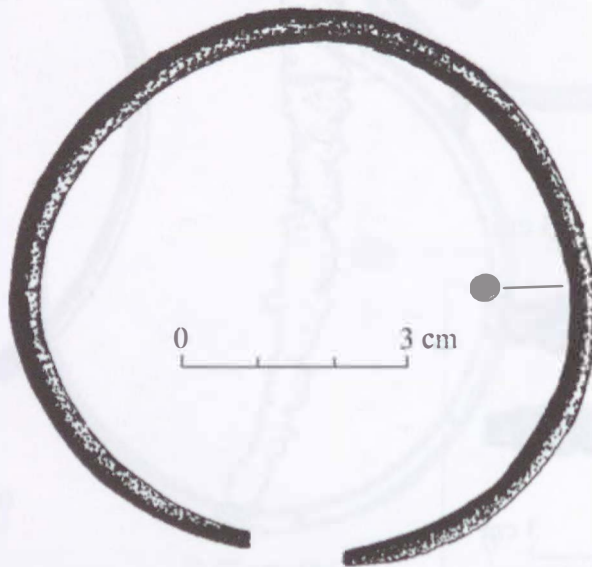
169. tábla. Maroskarna "B" temető, 11. sír: 1-6; 12. sír: 1.

11



7-22
0 3 cm

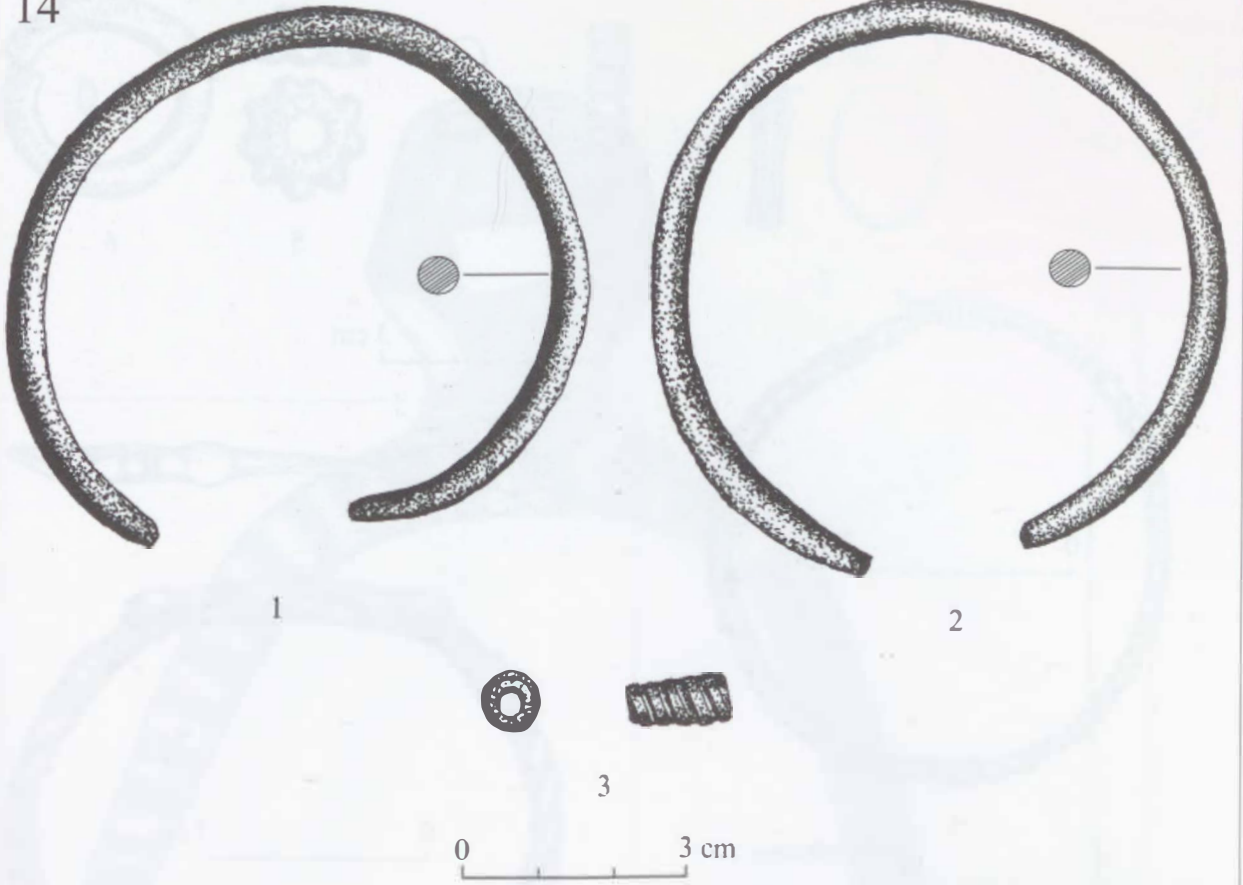
13




0 3 cm

170. tábla. Maroskarna "B" temető, 11. sír: 7-22; 13. sír: 1.

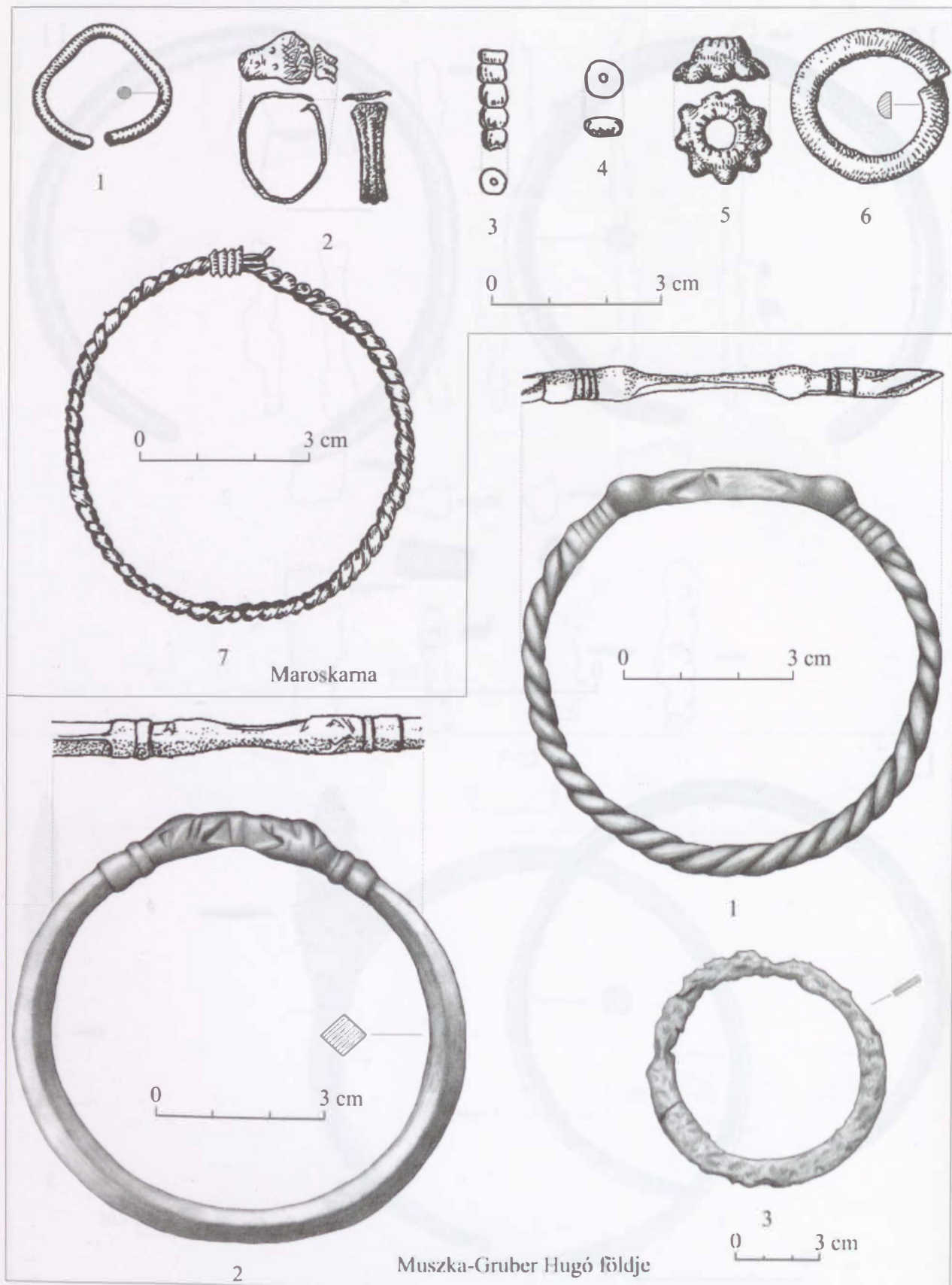
14



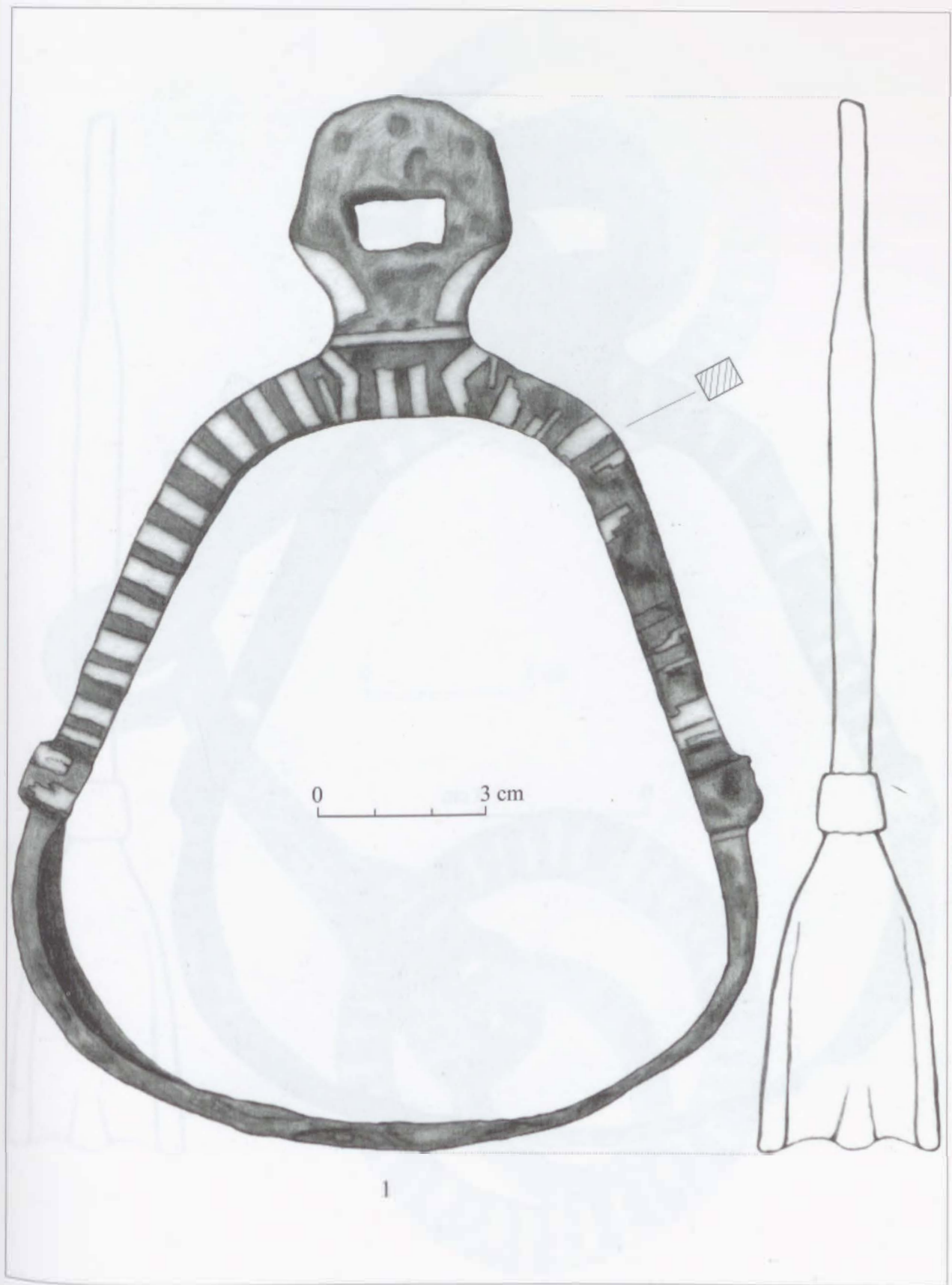
15



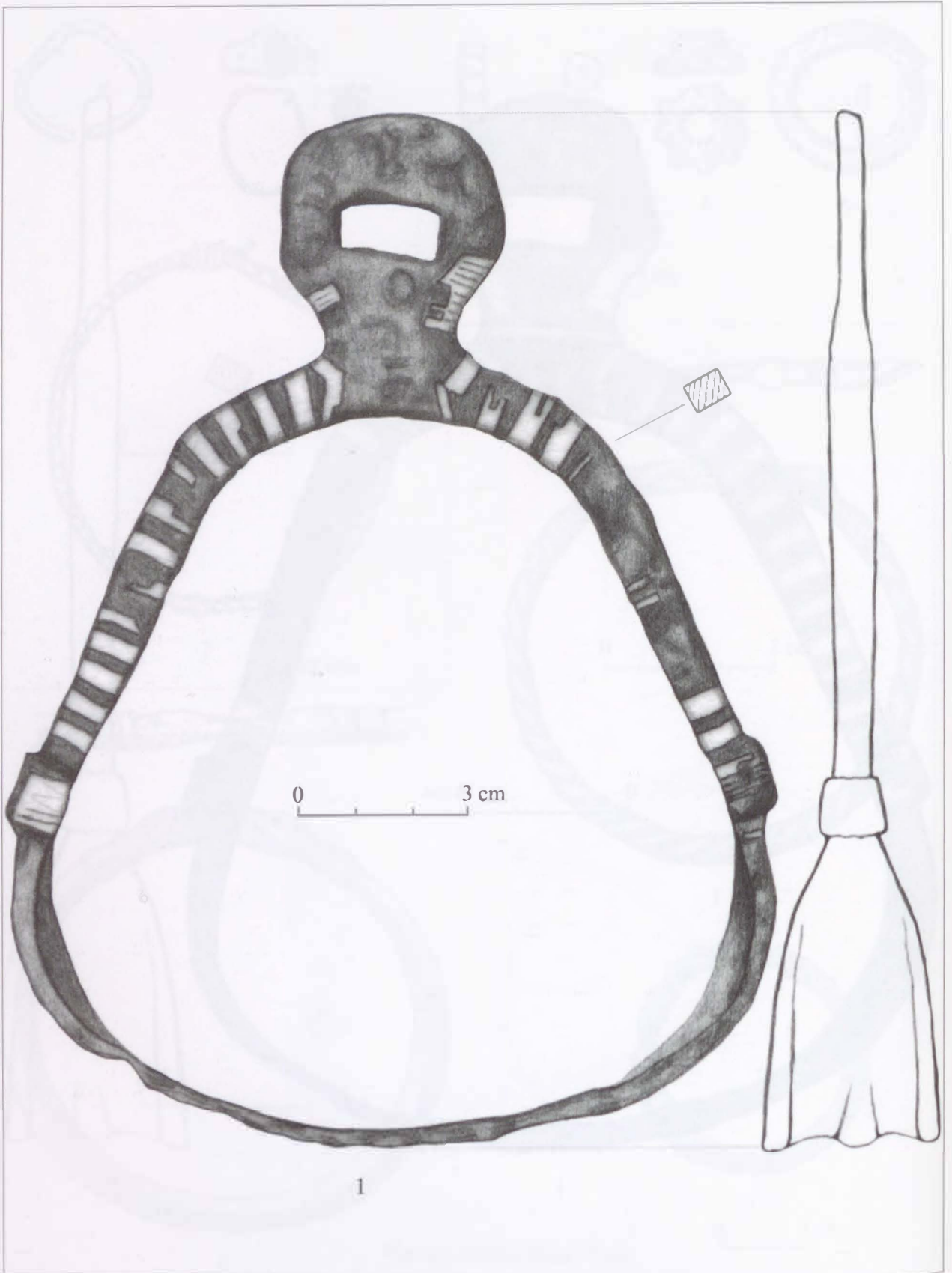
171. tábla. Maróskarna "B" temető, 14. sír: 1-3; 15. sír: 1-3,



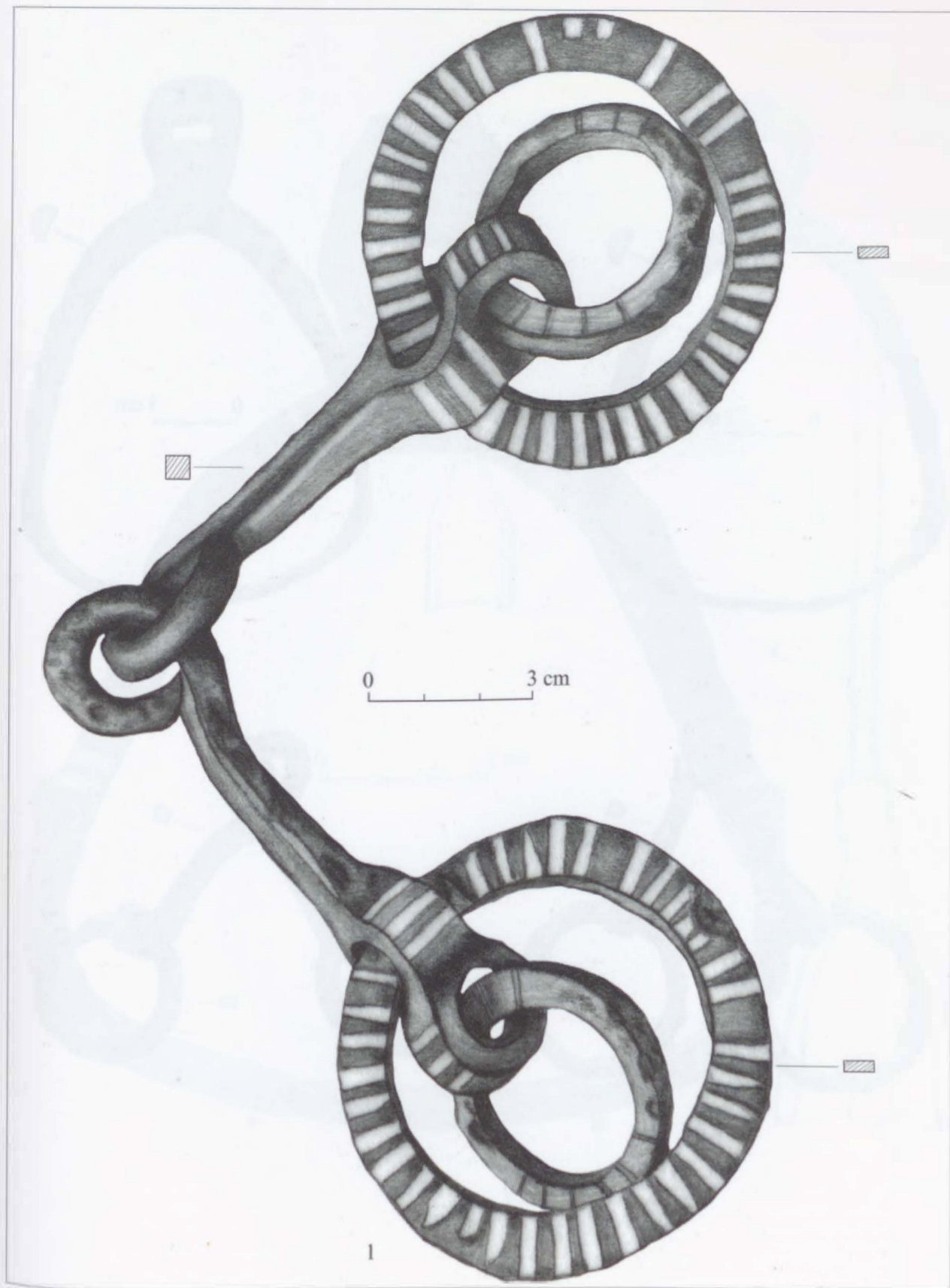
172. tábla. Maroskama, szőrványleletek: 1-7; Muszka-Gruber Hugó földje, szőrványleletek: 1, 3.



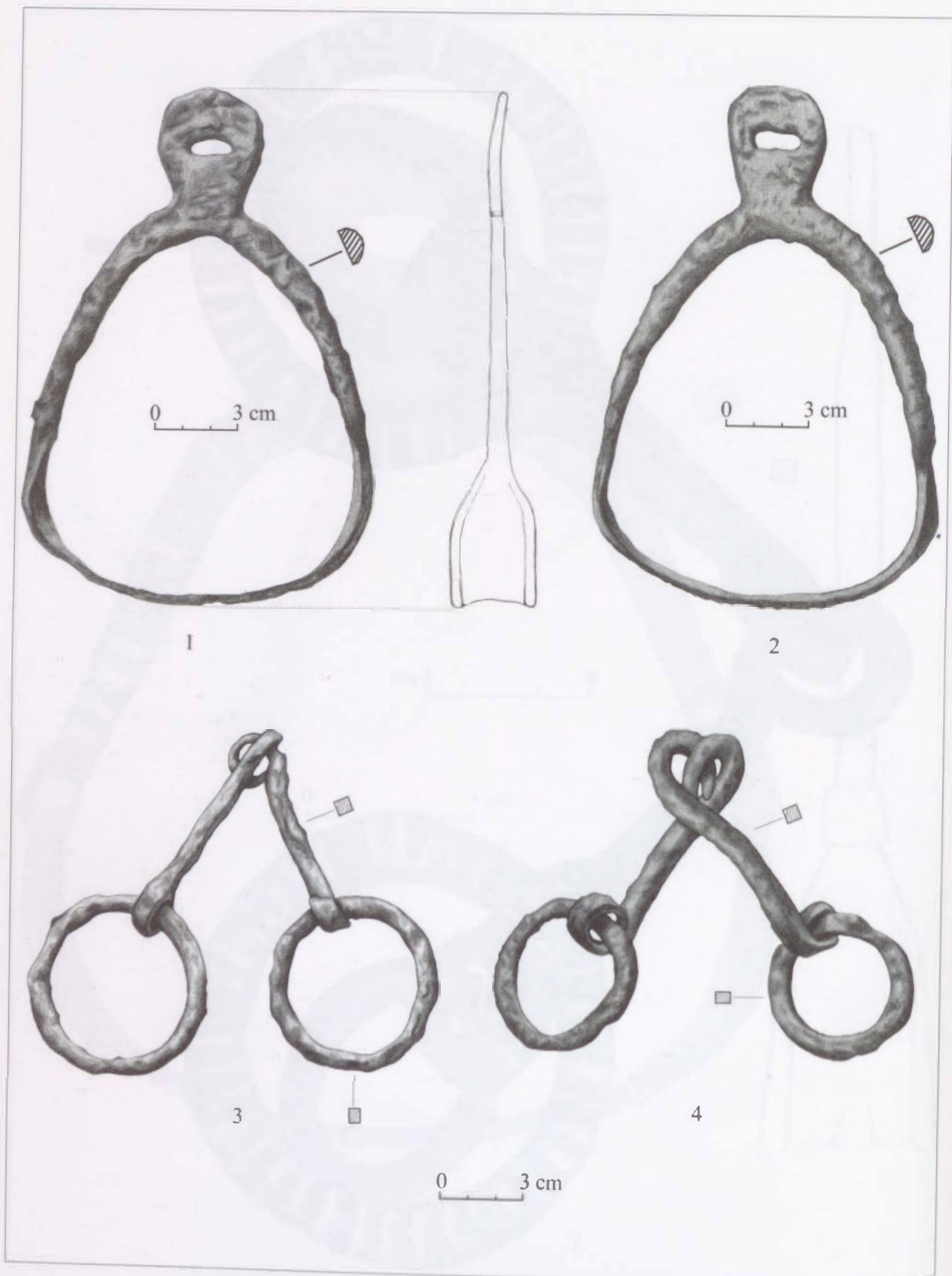
173. tábla. Muszka-Náctnébel Ödön földje, szórványlelet: 1.



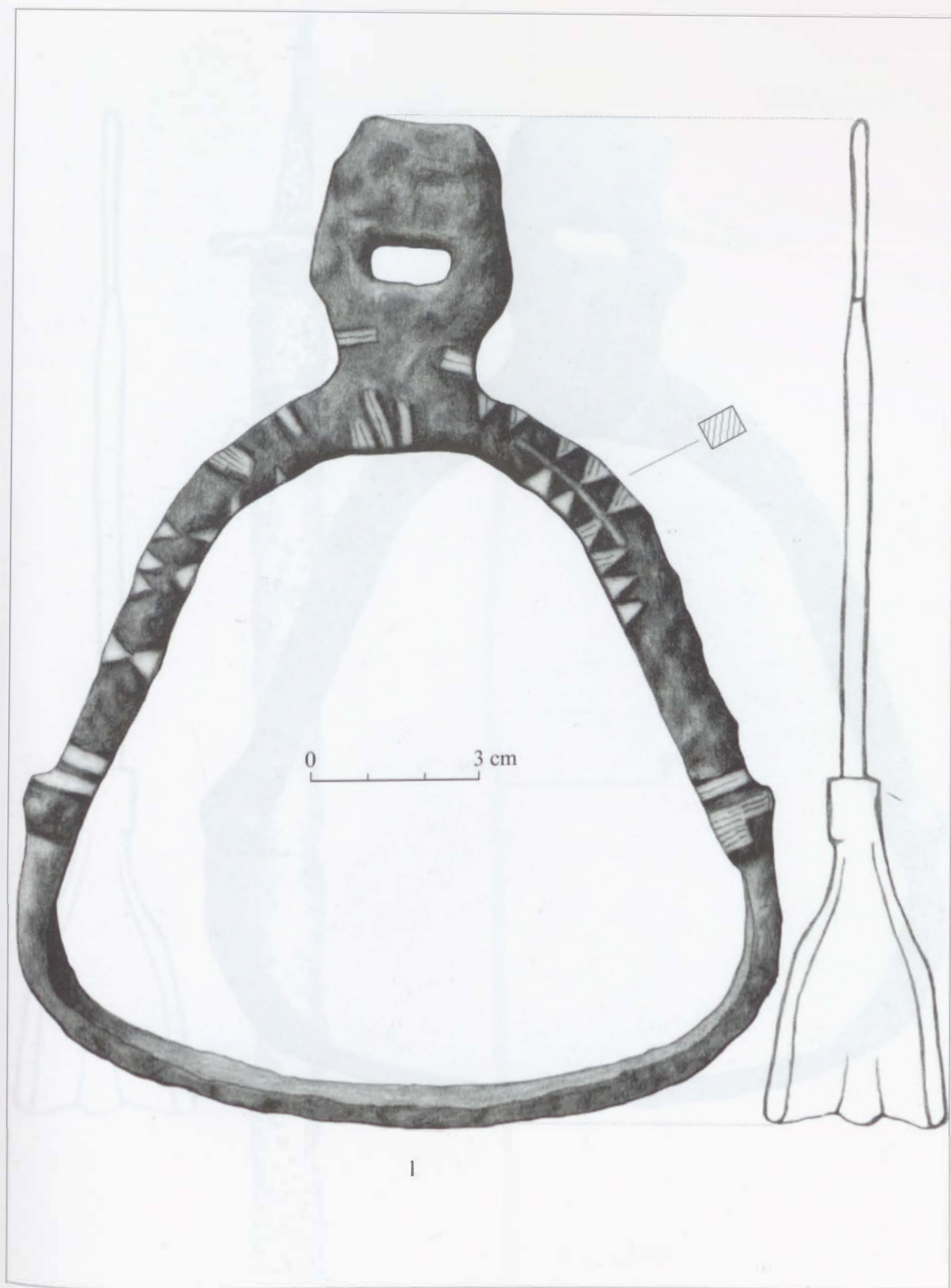
174. tábla. Muszka-Náchtnebel Ödön földje, szórványelet: 1.



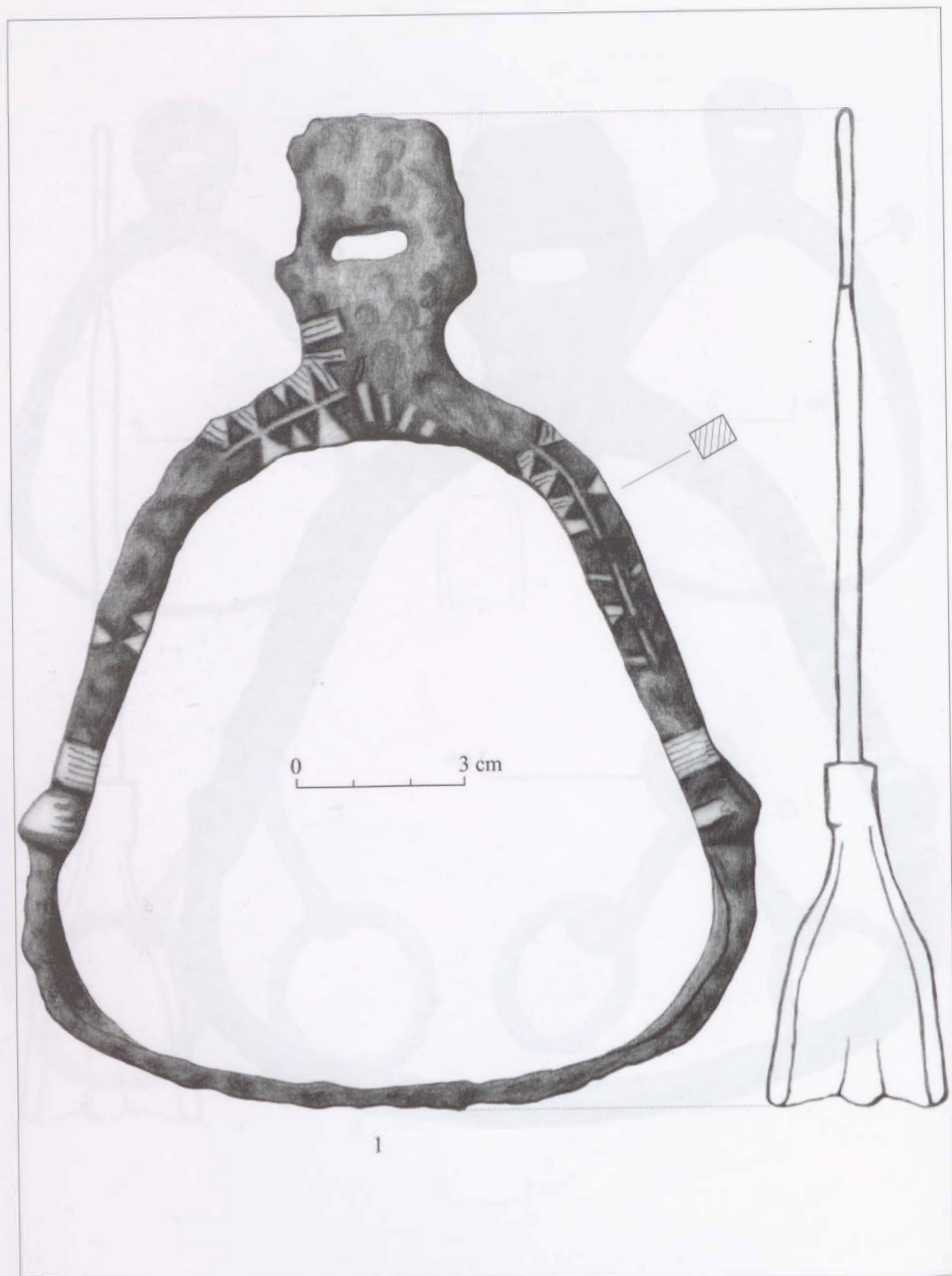
175. tábla. Muszka-Nächtnébel Ödön földje, szórványlelet: 1.



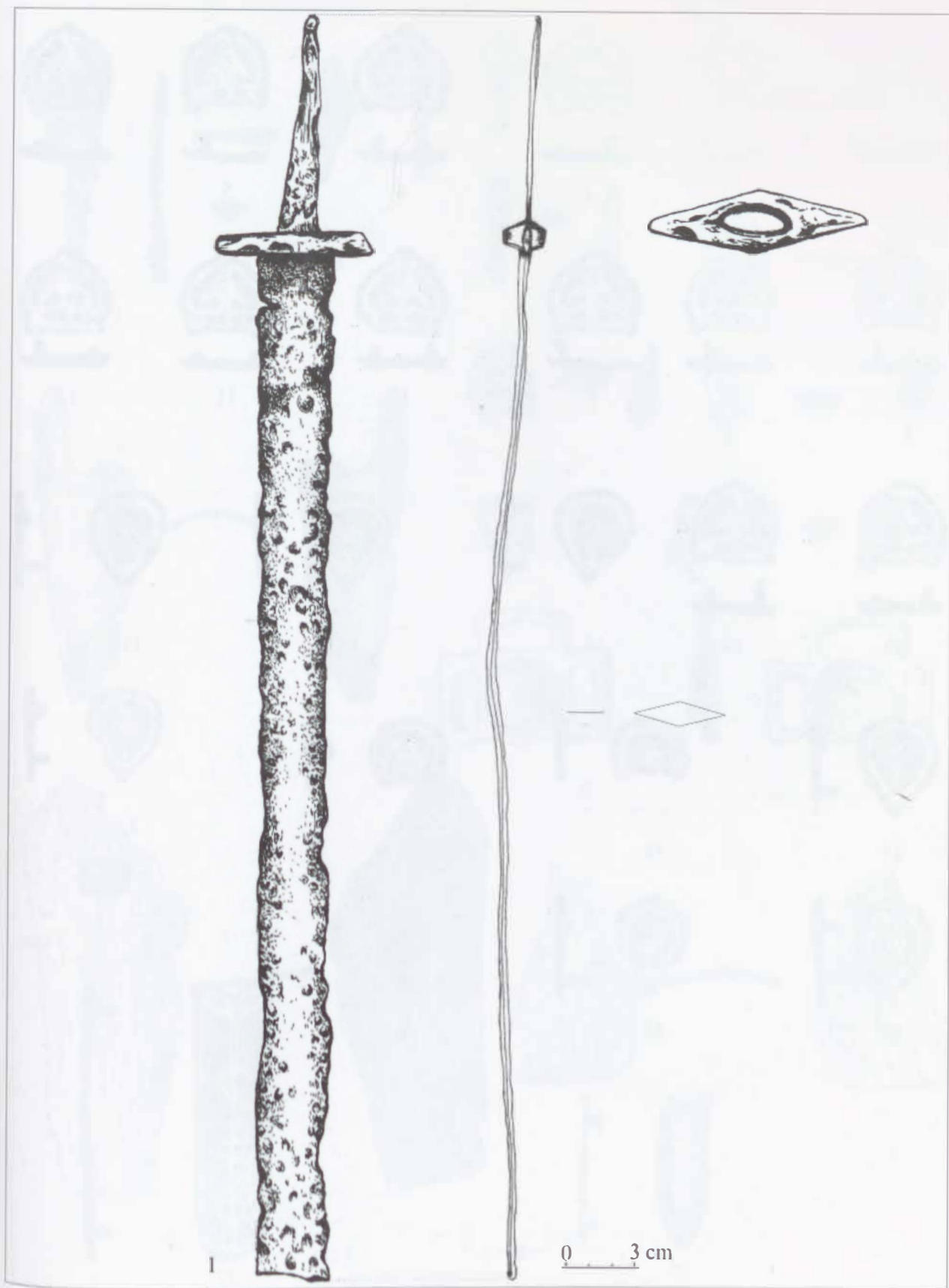
176. tábla. Muşzka-Nächtnebel Ödön földje, szórványleletek: 1-4.




177. tábla. Muszka-Náctnébel Ödön földje, szórványelet: 1.




178. tábla. Muszka-Nächtnébel Ödön földje, szórványelet: 1.



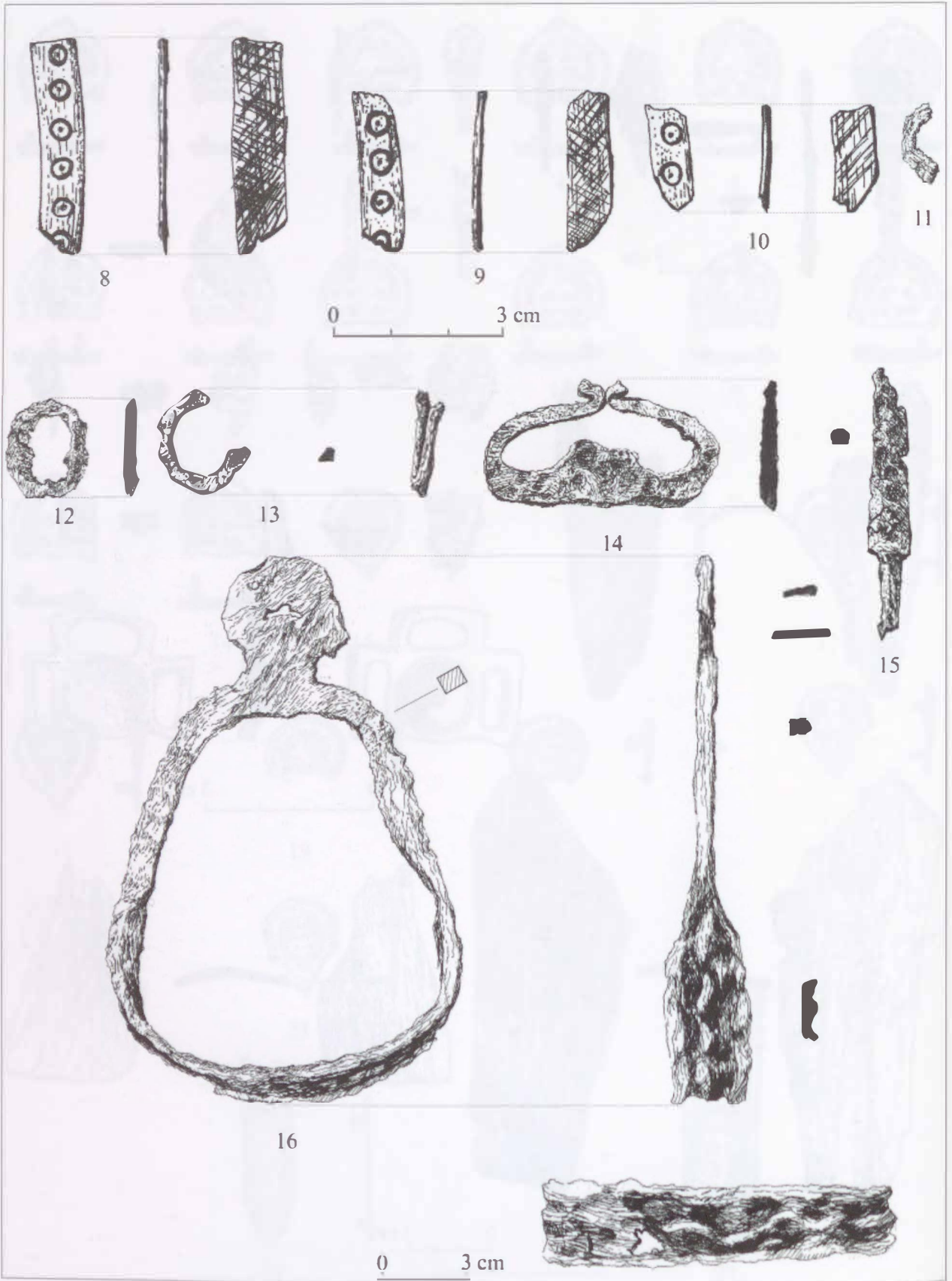
179. tábla. Nagyernye, szórványlelet: 1.



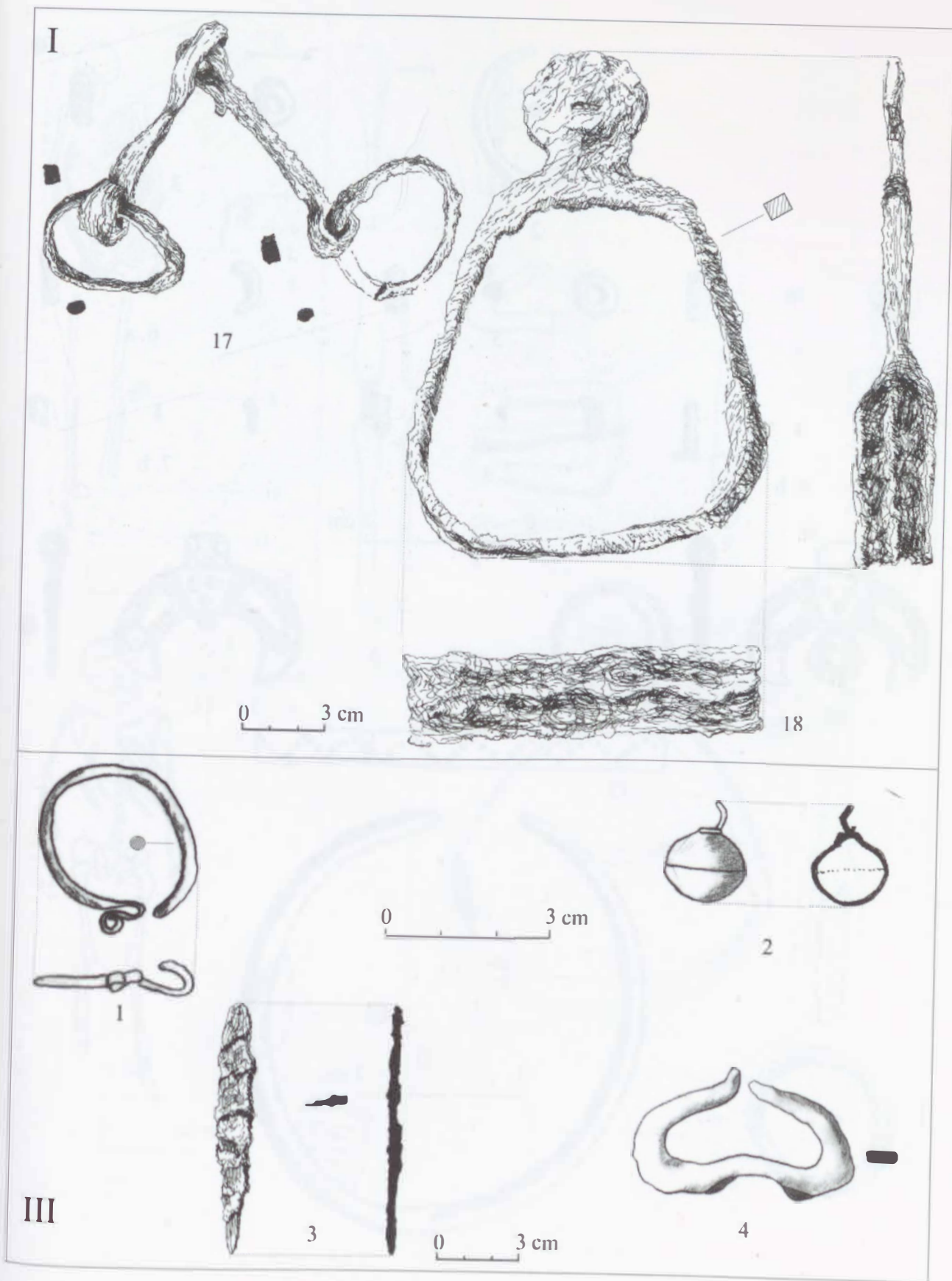
180. tábla. Nagykömlös, szórványleletek: 1-27.



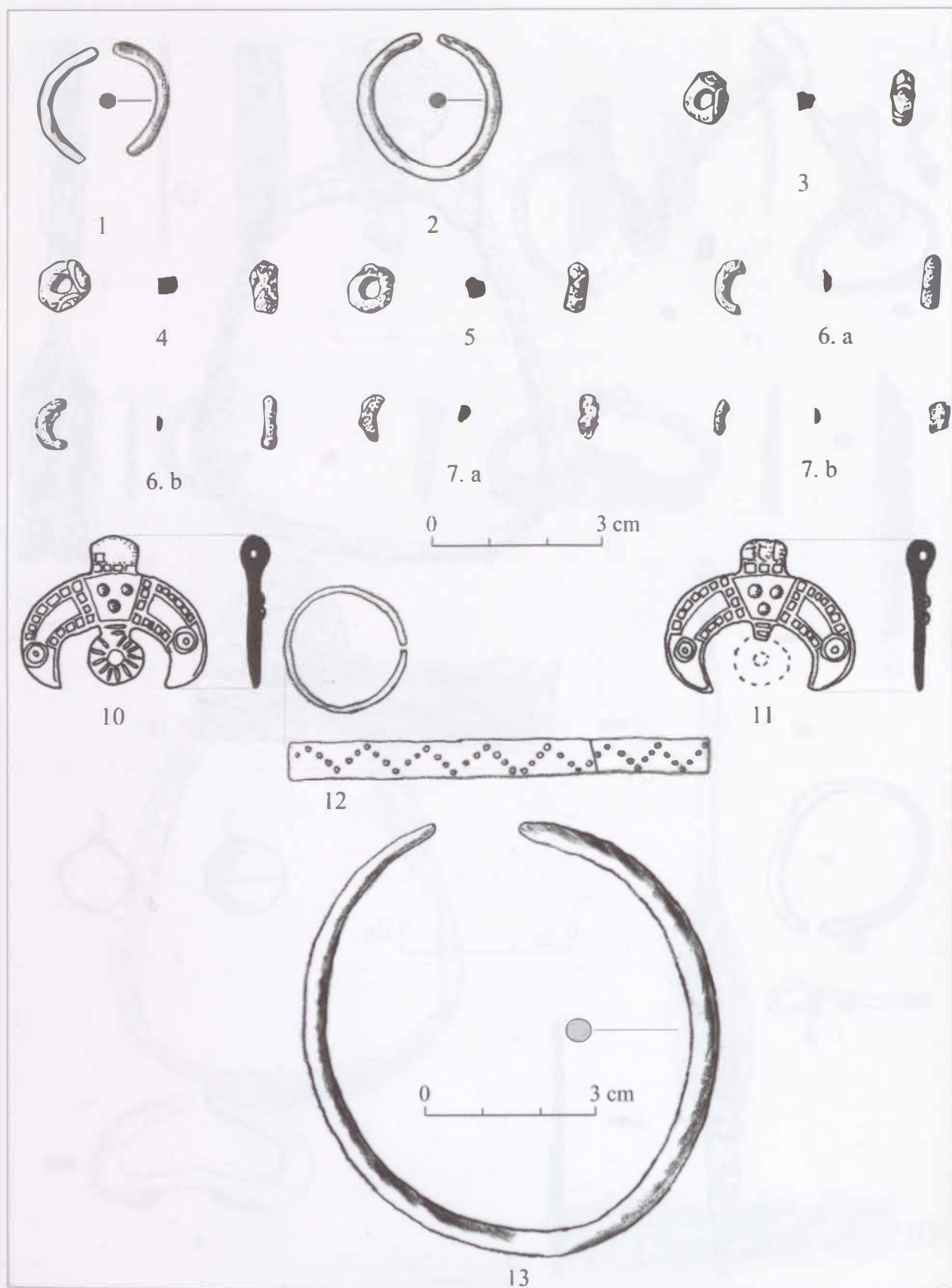
181. tábla. Nagy-lak-Tégláégető, I. sír: 1-7.



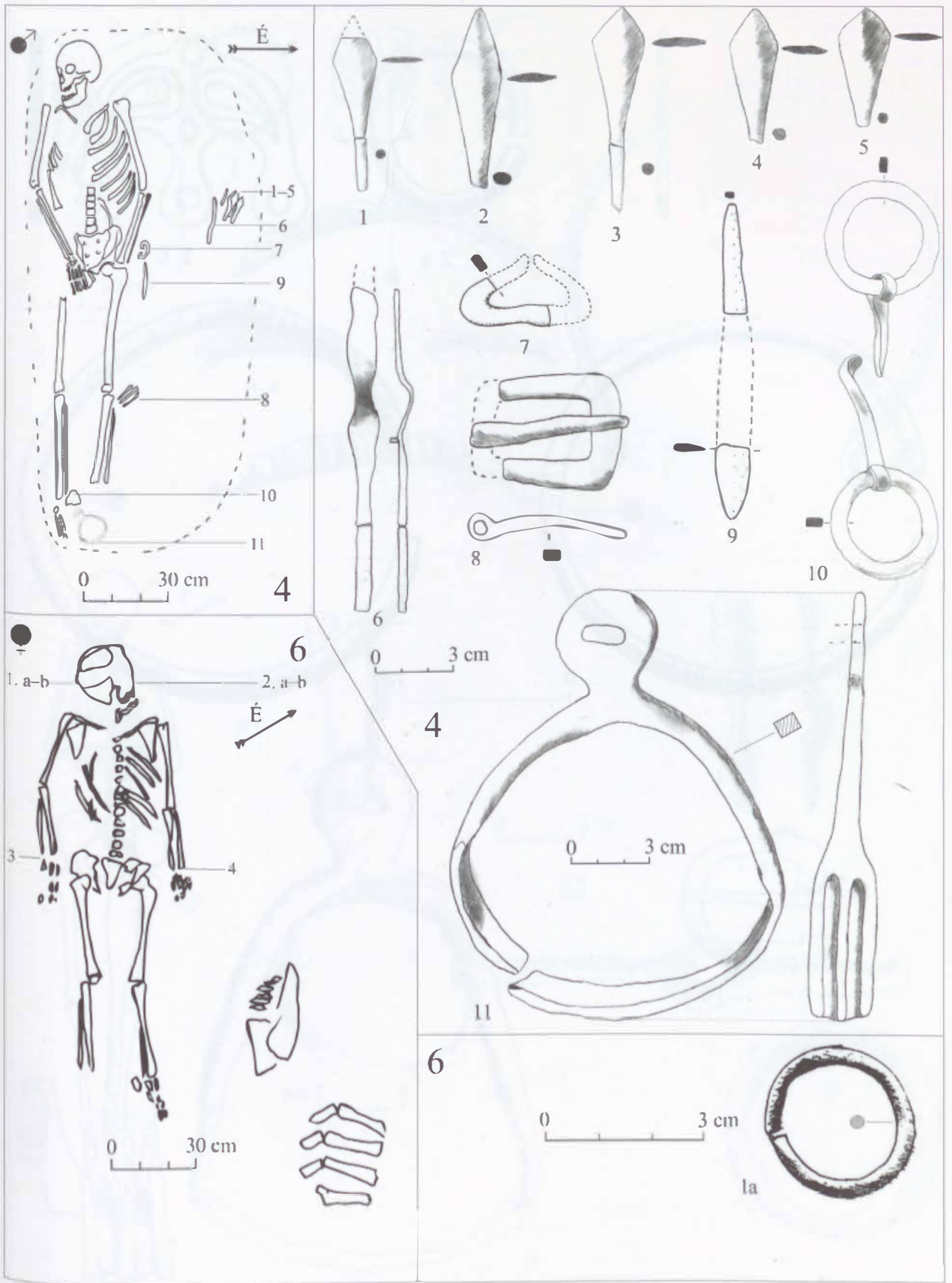
182. tábla. Nagylak-Tégláégető, I. sír: 8-16.



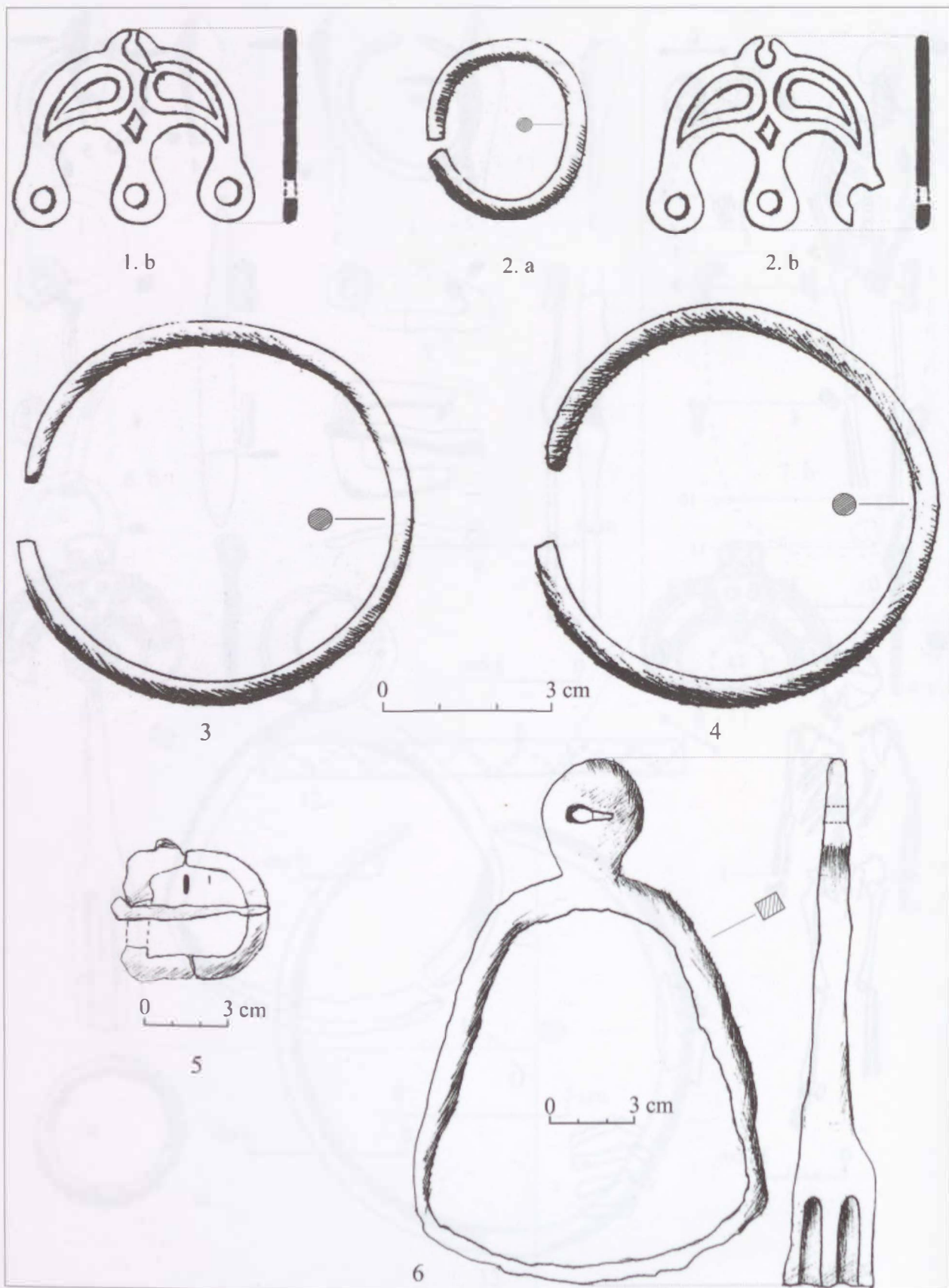
183. tábla. Nagylak-Téglaégető, I. sír: 17-18; III. sír: 1-4.



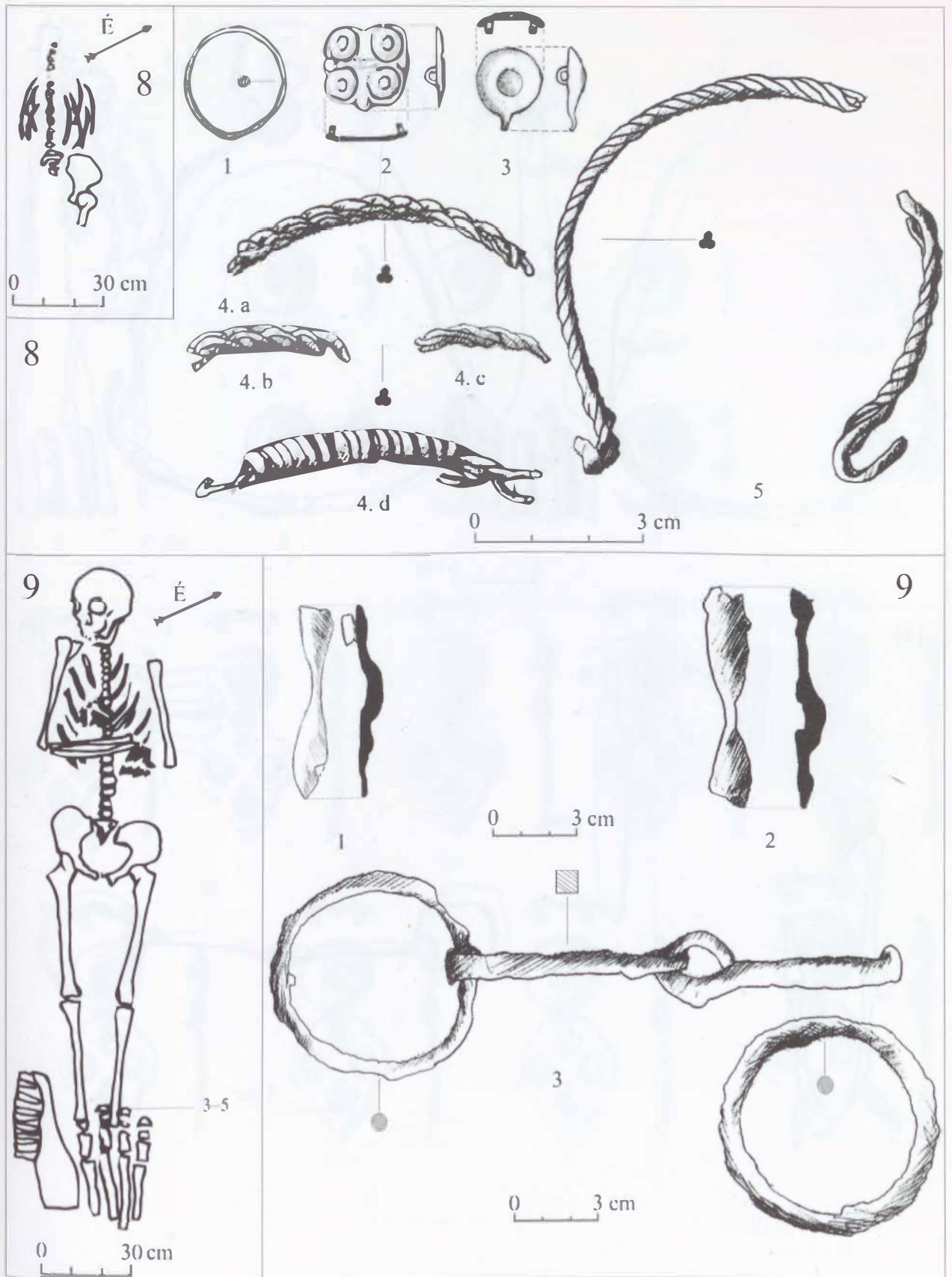
184. tábla. Nagylak-Téglacégető, II. sír: 1-13.



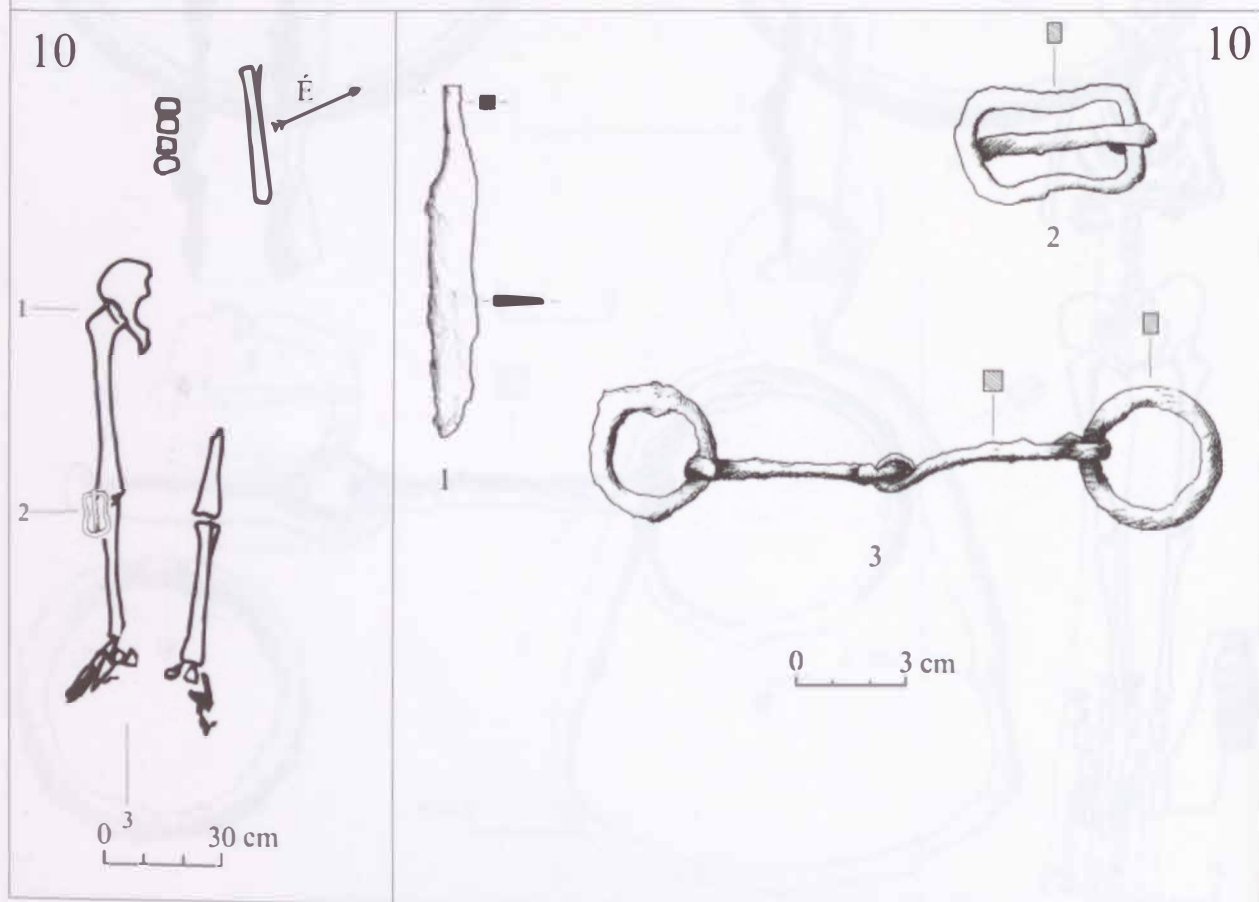
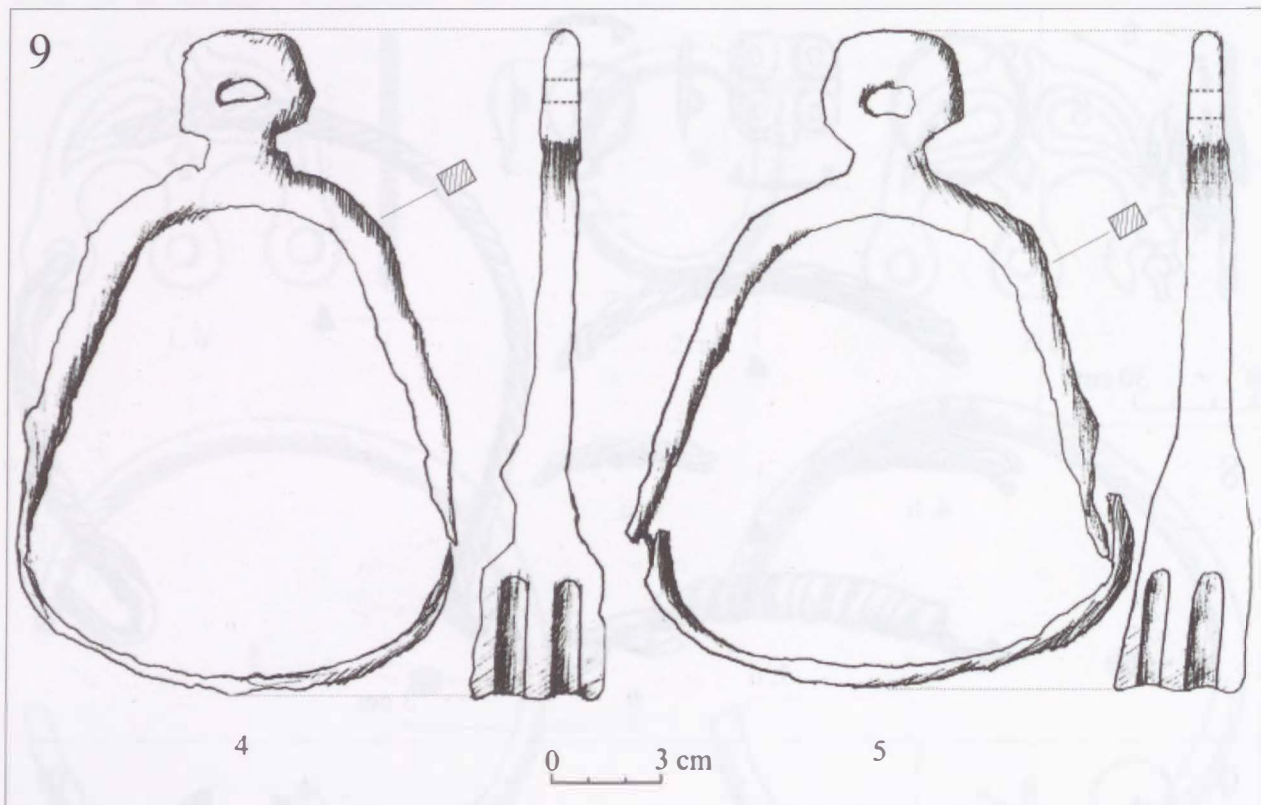
185. tábla. Nagylak-Téglacégető, 4. sír; 1-11; 6. sír: 1. a.



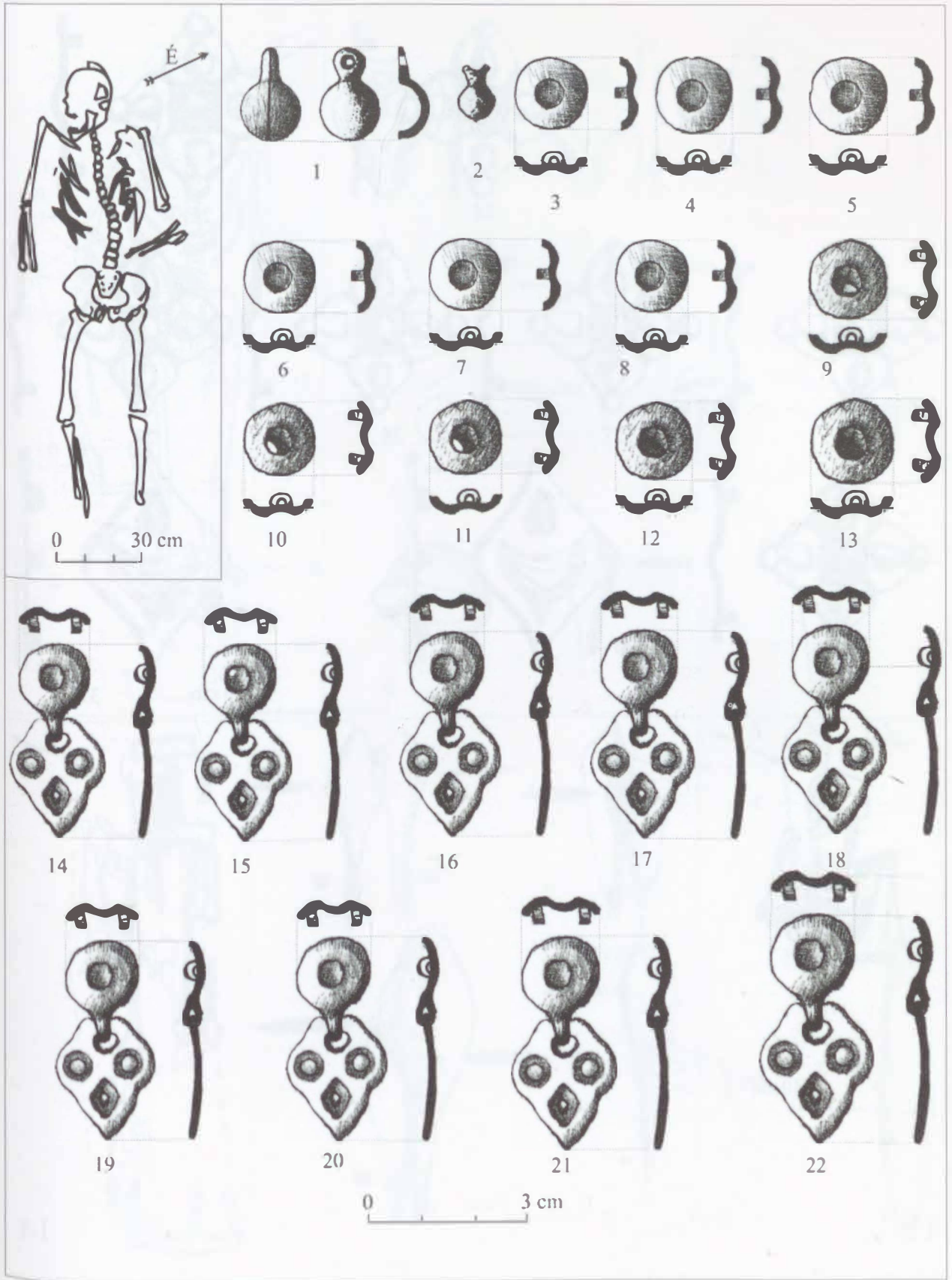
186. tábla. Nagylak-Tégláégető, 6. sír: 1. b, 2–6.



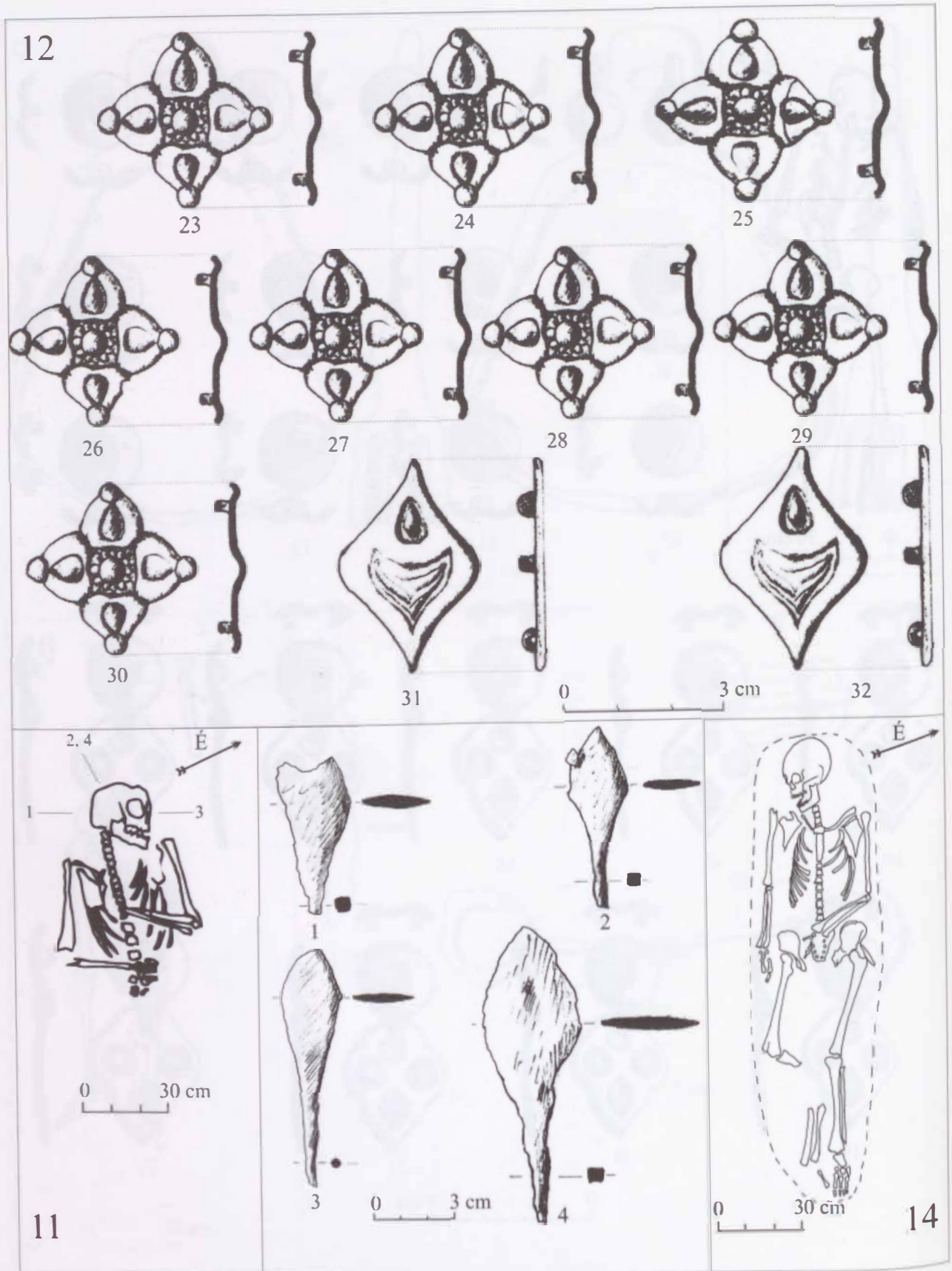
187. tábla. Nagylak-Téglaégető, 8. sír: 1-5; 9. sír: 1-3.



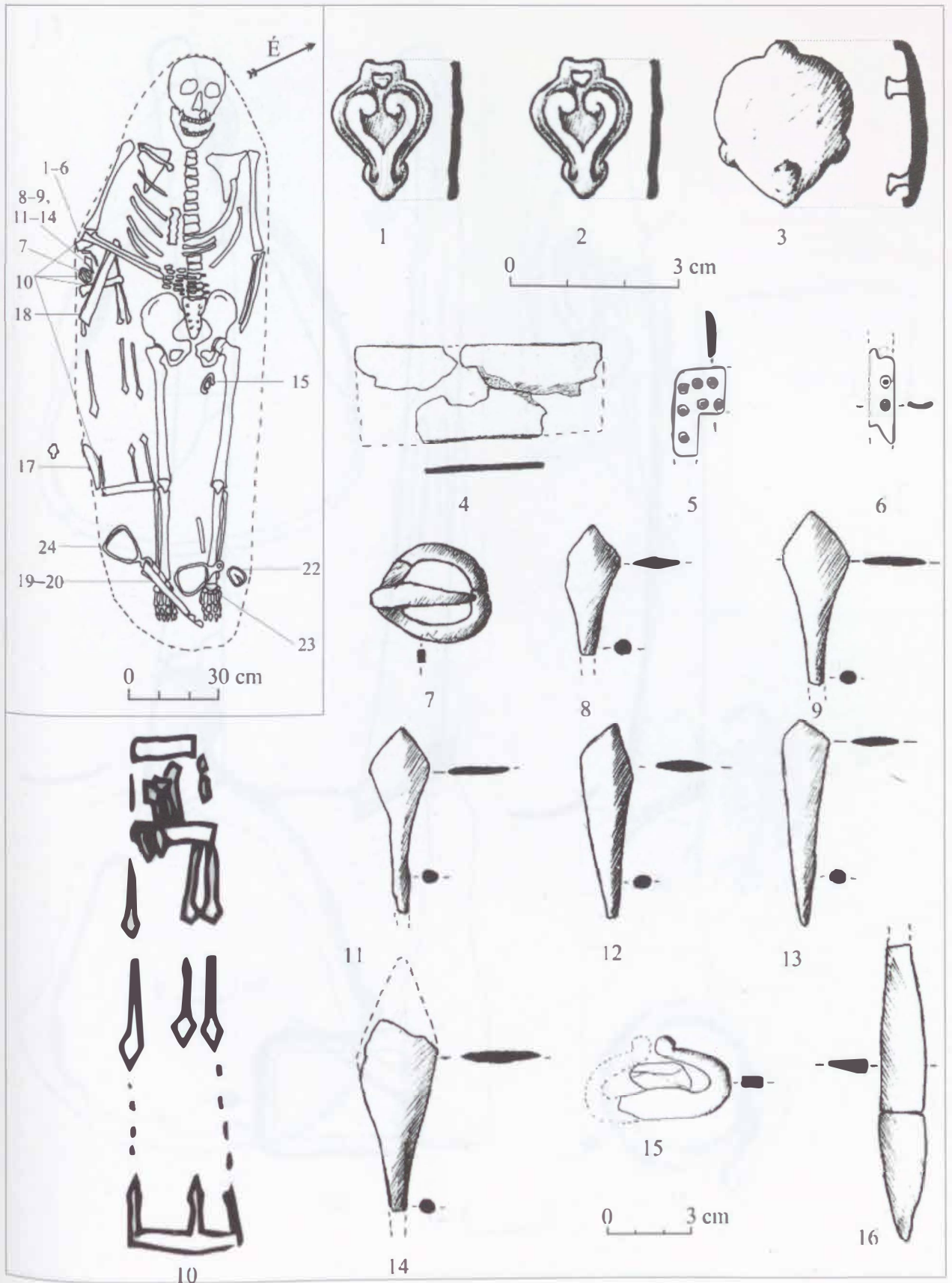
188. tábla. Nagylak-Tégláégető, 9. sír: 4-5; 10. sír: 1-3.



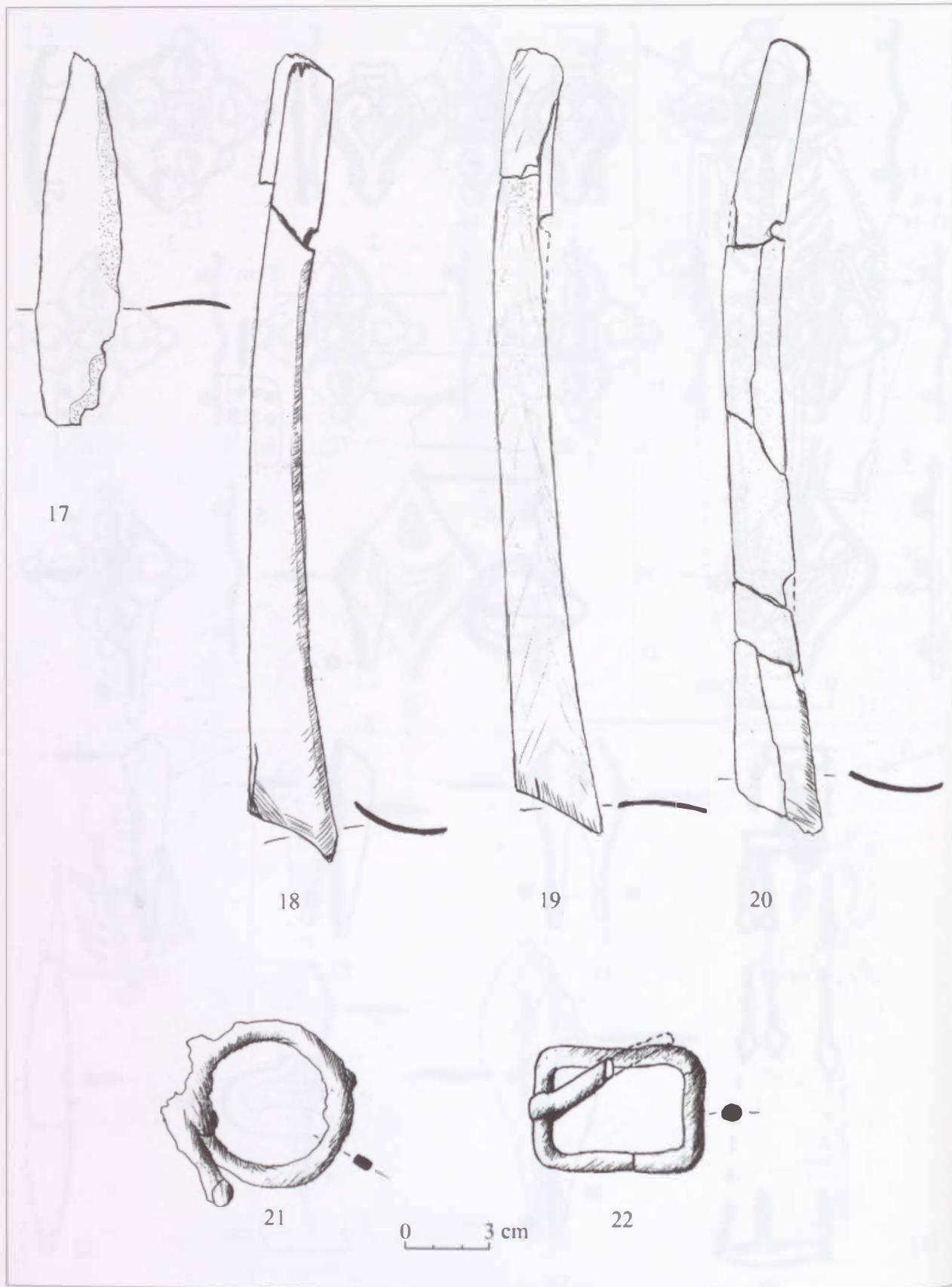
189. tábla. Nagylak-Téglacéto, 12. sír: 1-22.



190. tábla. Nagylak-Tégláégető, 12. sír: 23–32; 11. sír: 1–4.

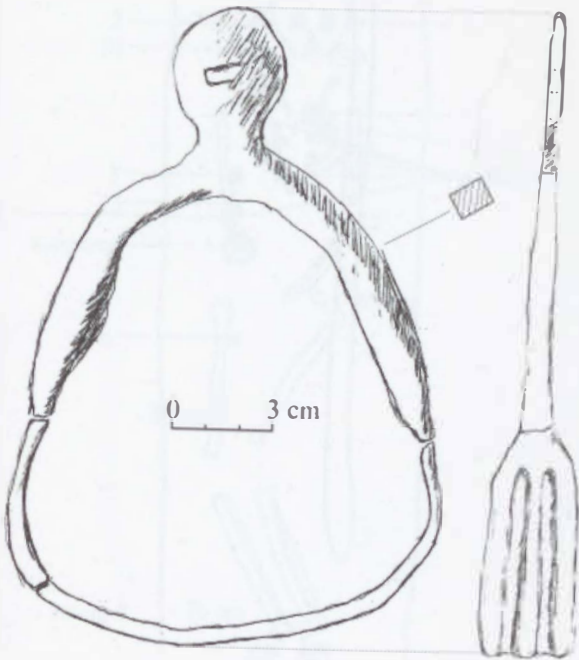


191. tábla. Nagylak-Téglacégető, 13. sír: 1-16.



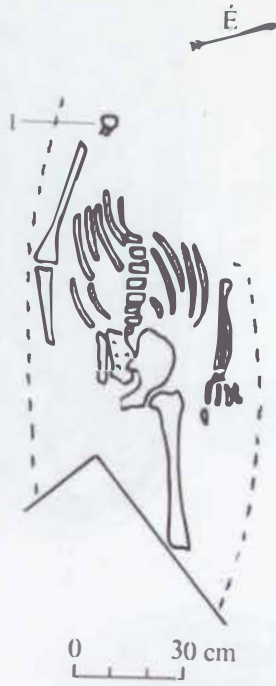
192. tábla. Nagylak-Téglaégető, 13. sír: 17-22.

13

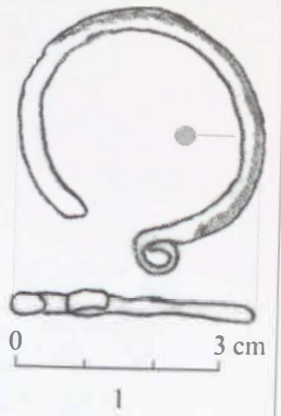


23

5

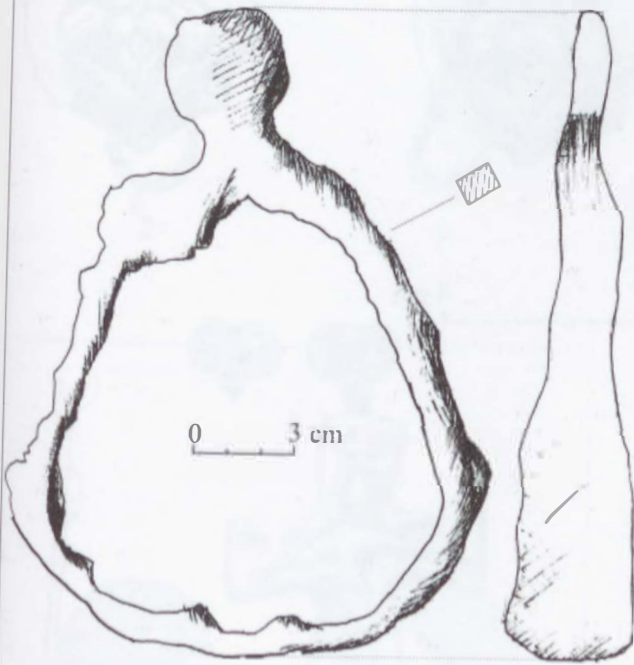


5

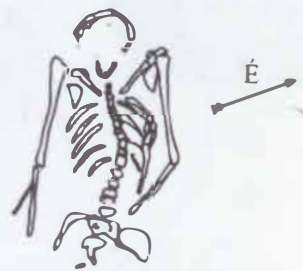


1

7




24

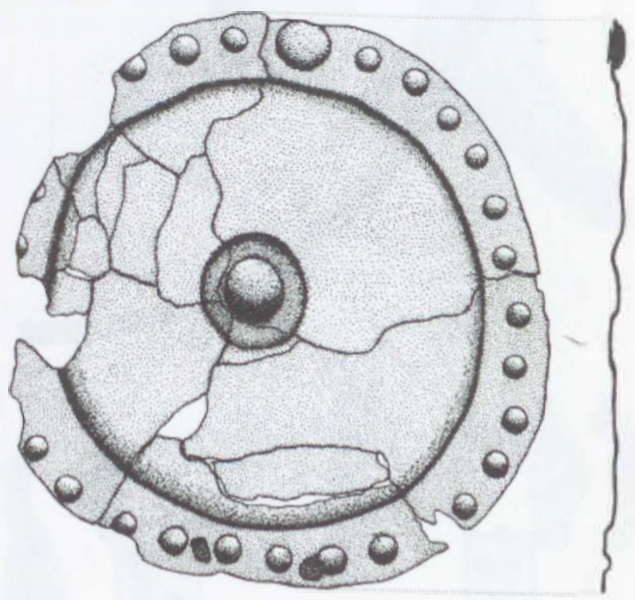
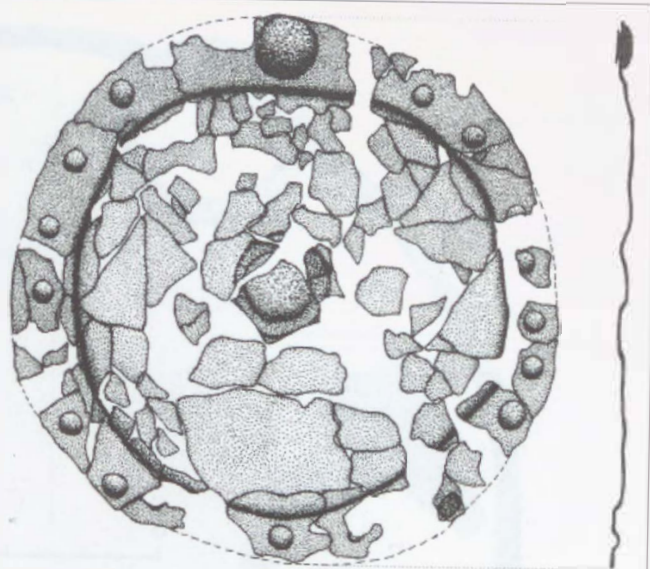
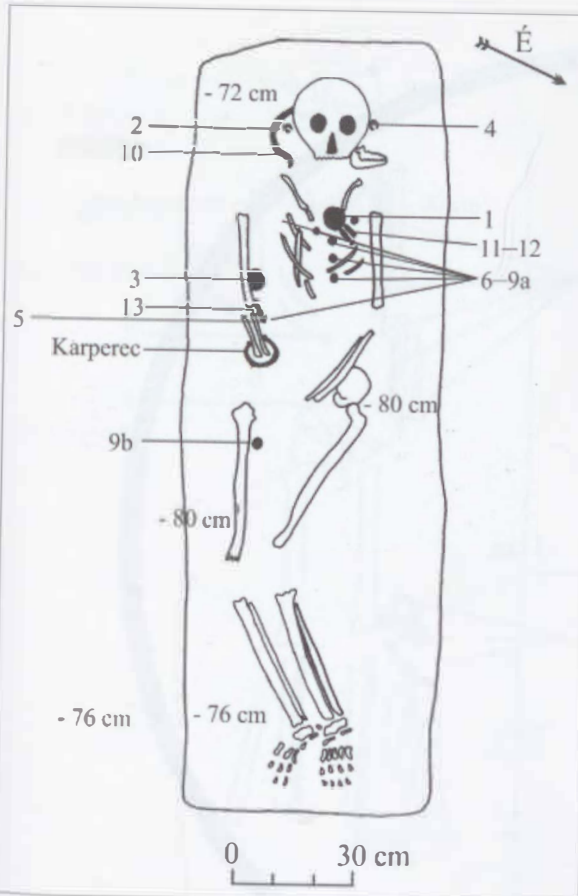


0 30 cm

193. tábla. Nagylak-Téglaégető, 13. sír: 23-24; 5. sír: 1.

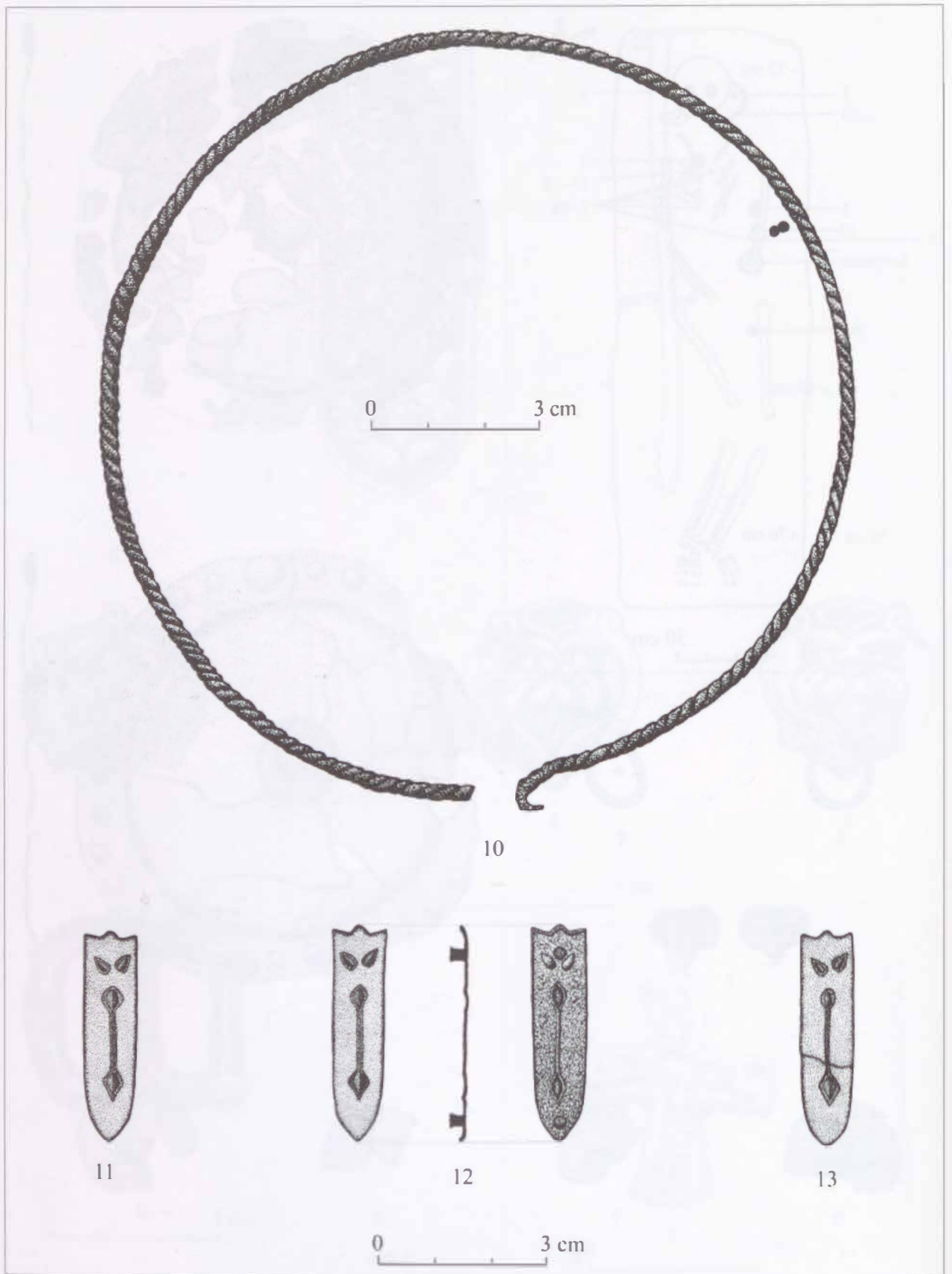


194. tábla. Nagyösz-Kleine Hügel, 2. sír: 1-5; Mezőtelegd: 1.

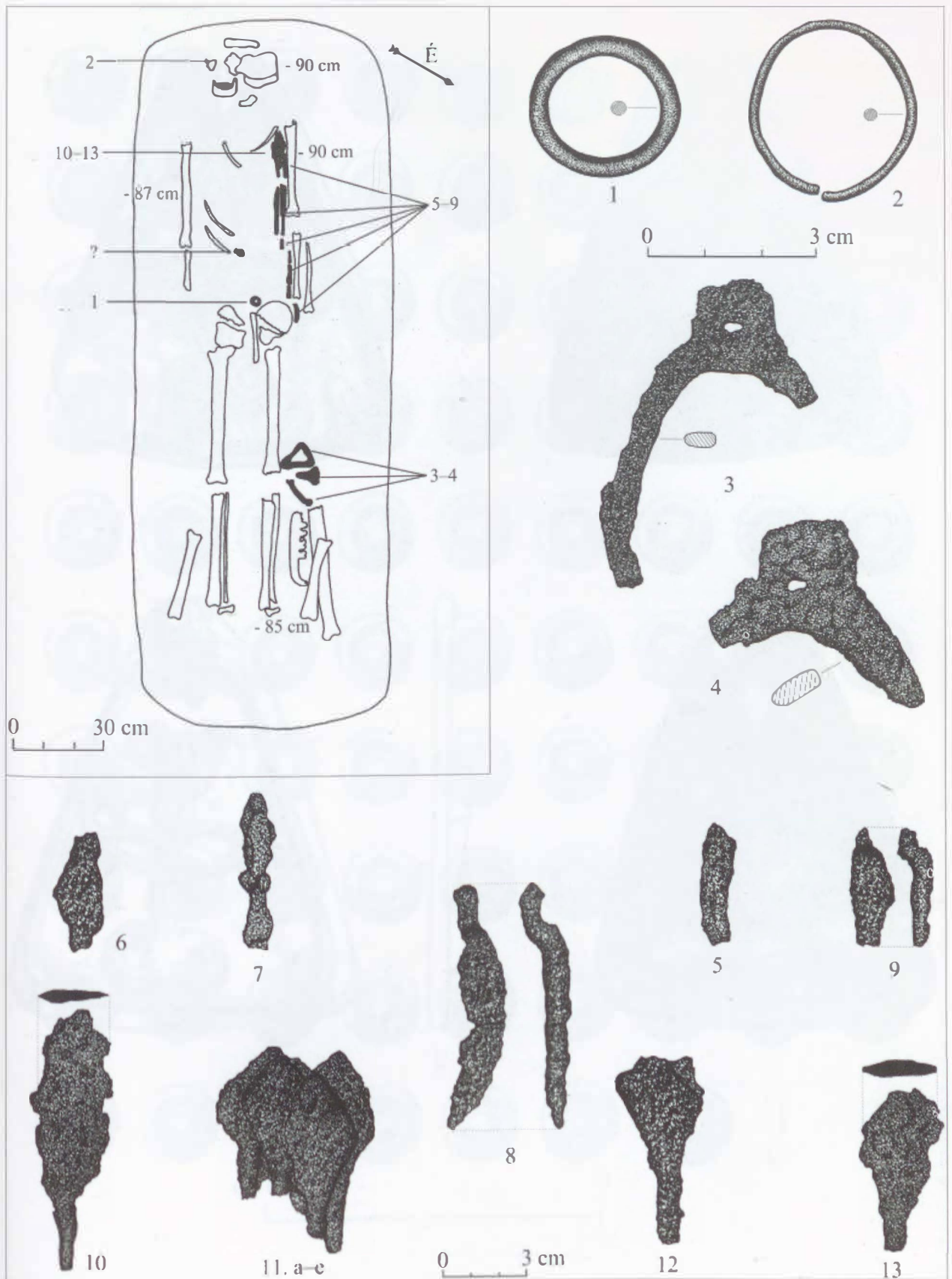


0 3 cm

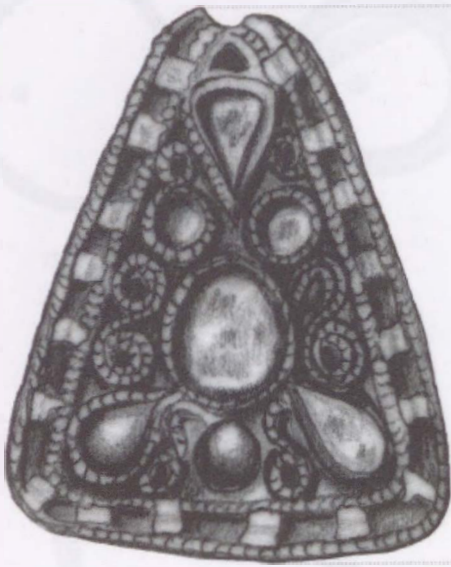
195. tábla. Nagyszalonta-Halom domb, 1. sír: 1-9.




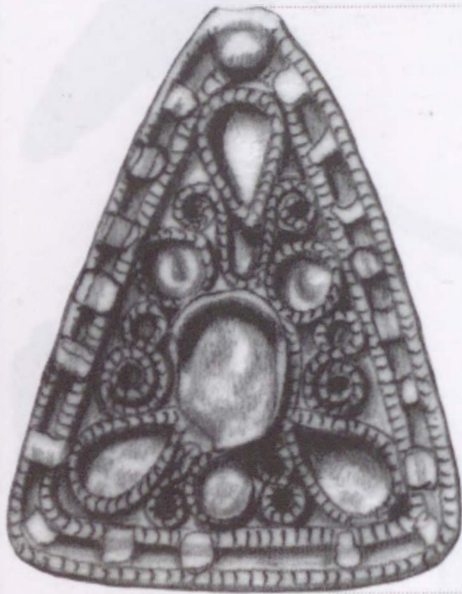
196. tábla. Nagyszalonta-Halom domb, 1. sír: 10–13.



197. tábla. Nagyszalonta-Halom domb, 2. sír: 1-13.




1



2



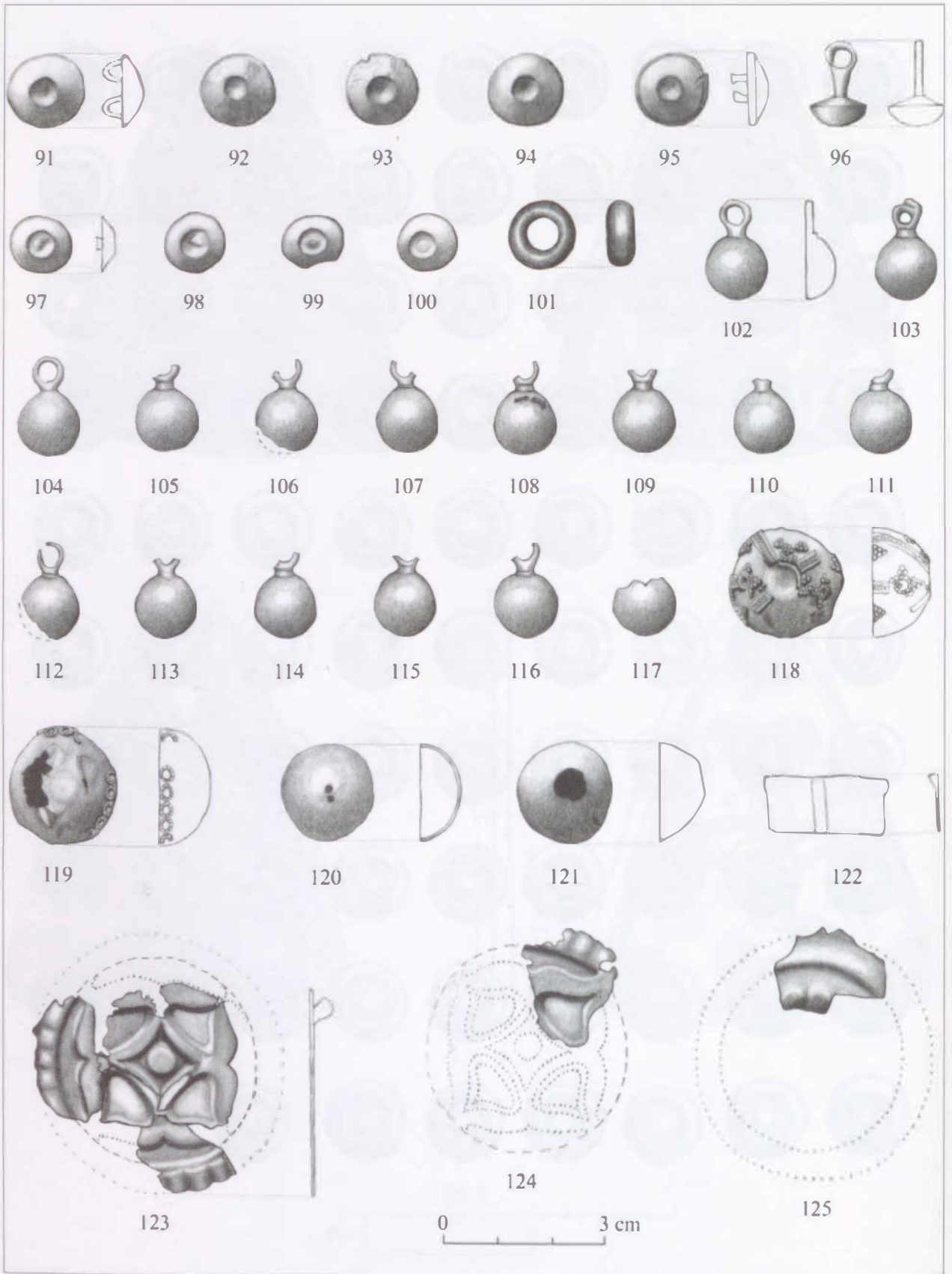
198. tábla. Nagyteremia-Stock Kristóf földje, sir: 1-2.




3-90

0 3 cm

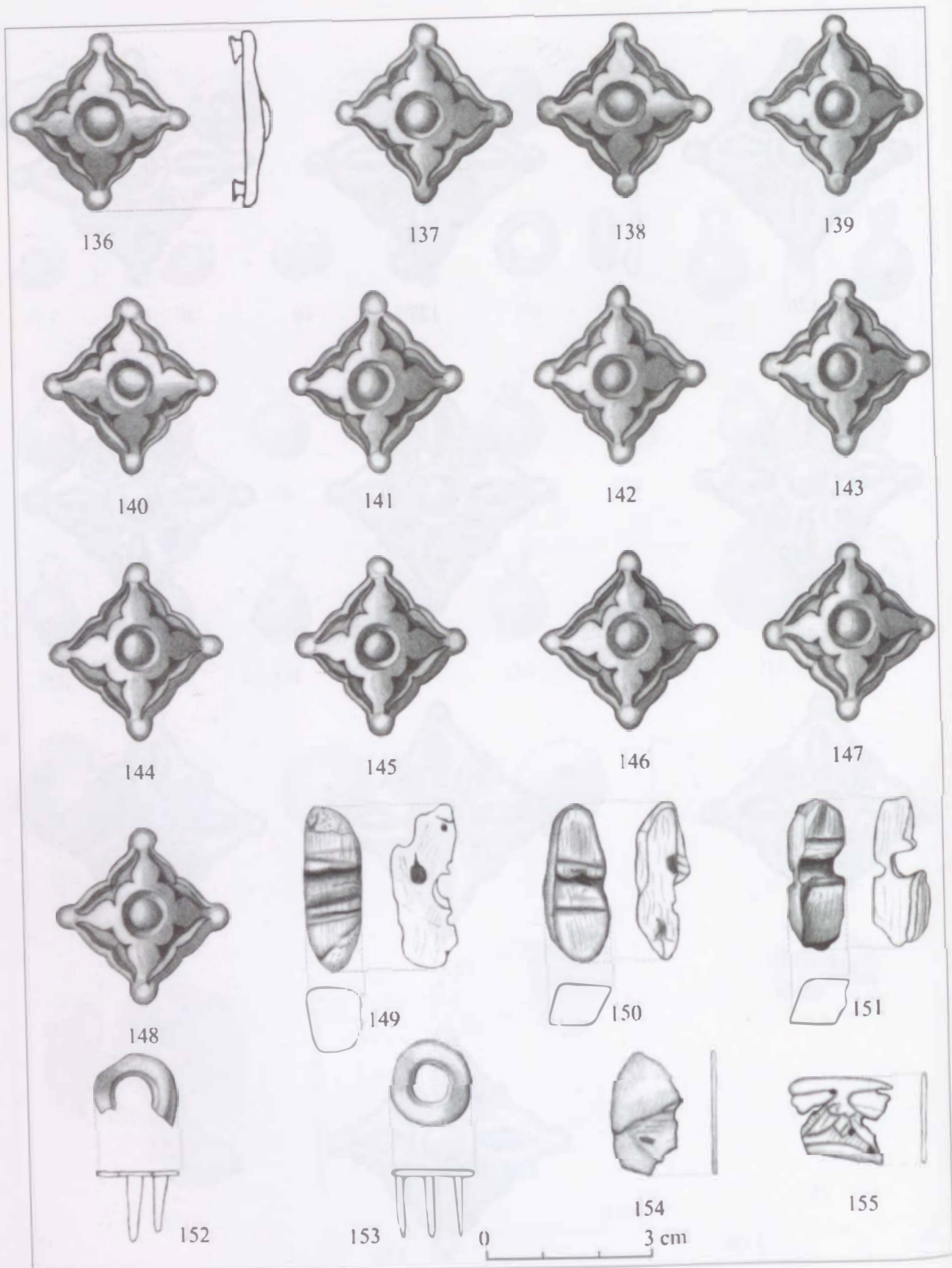
199. tábla. Nagyteremia-Stock Kristóf földje, sir: 3-90.



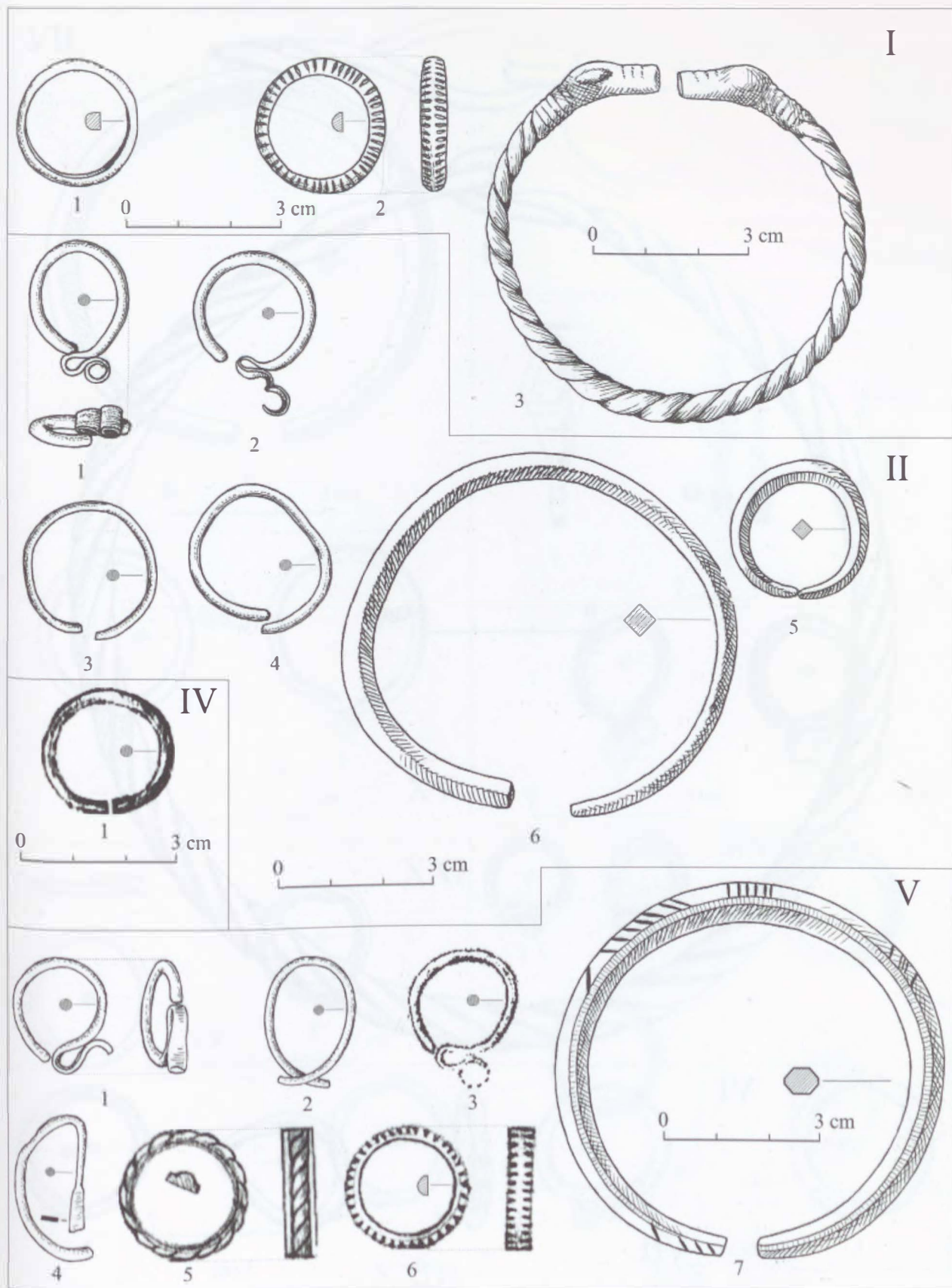
200. tábla. Nagyteremia-Stock Kristóf földje, sir: 91-125.



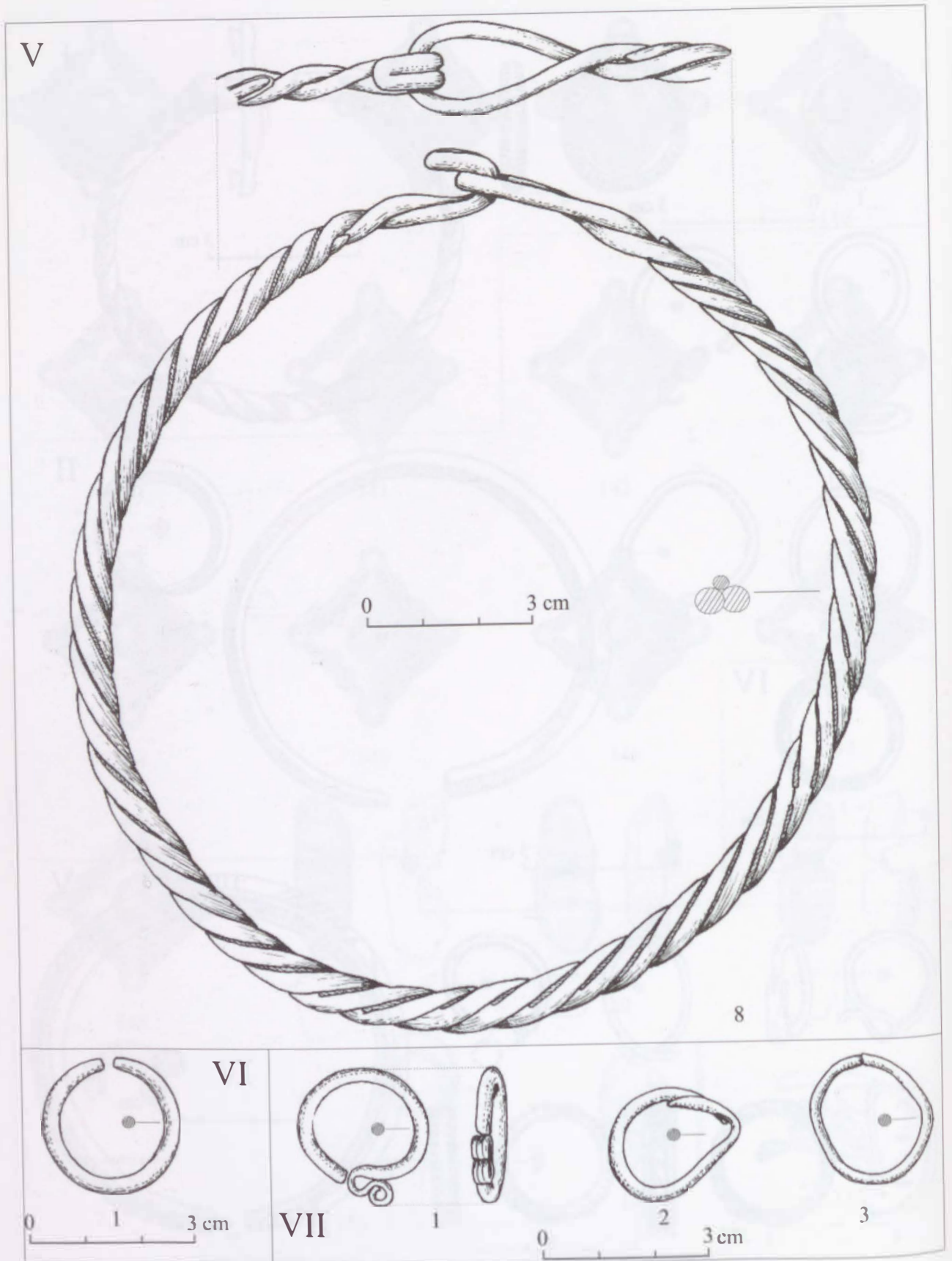
201. tábla. Nagyteremia-Stock Kristóf földje, sír: 126–135.



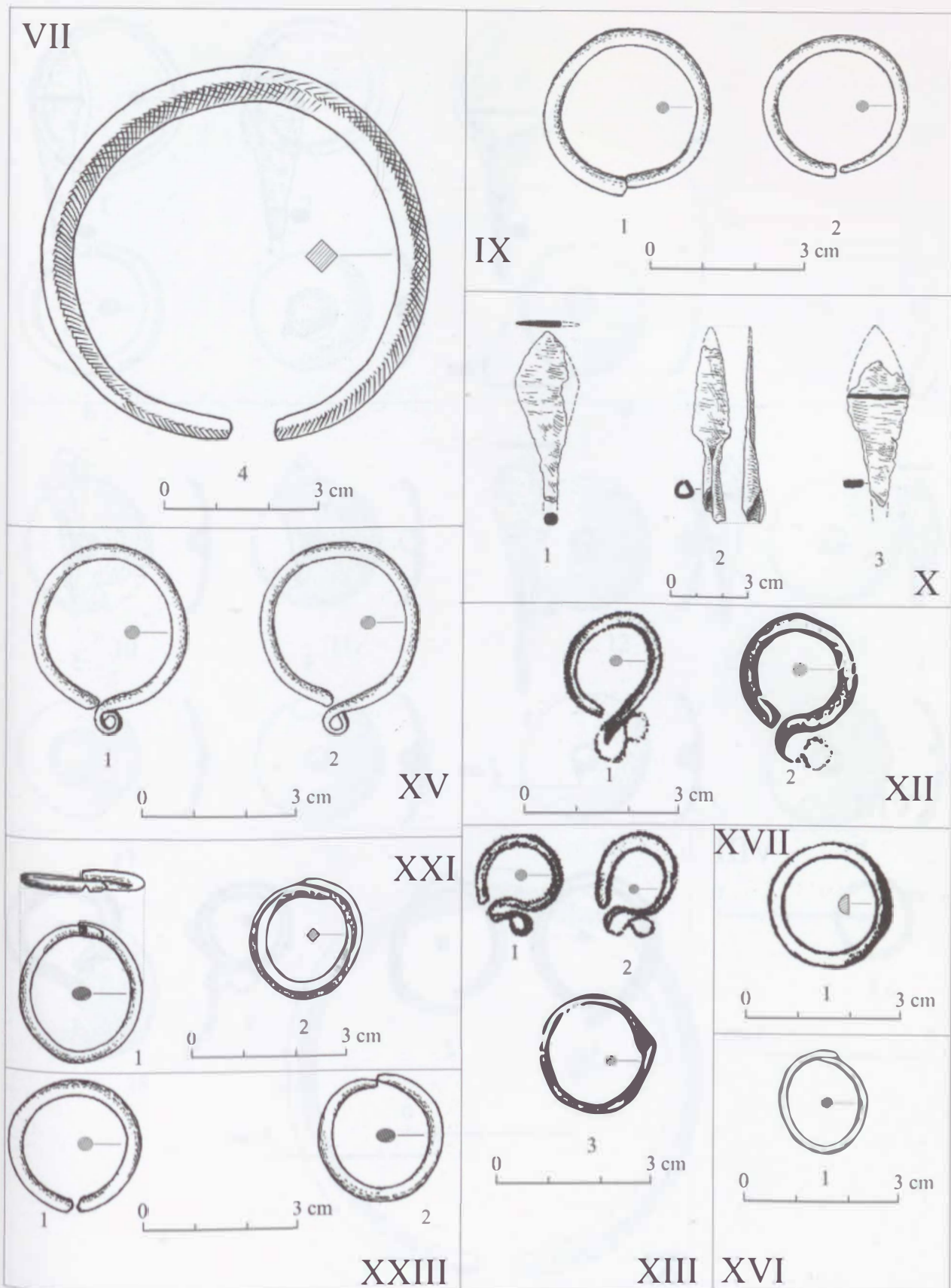
202. tábla. Nagyteremia-Stock Kristóf földje, sir: 136-155.



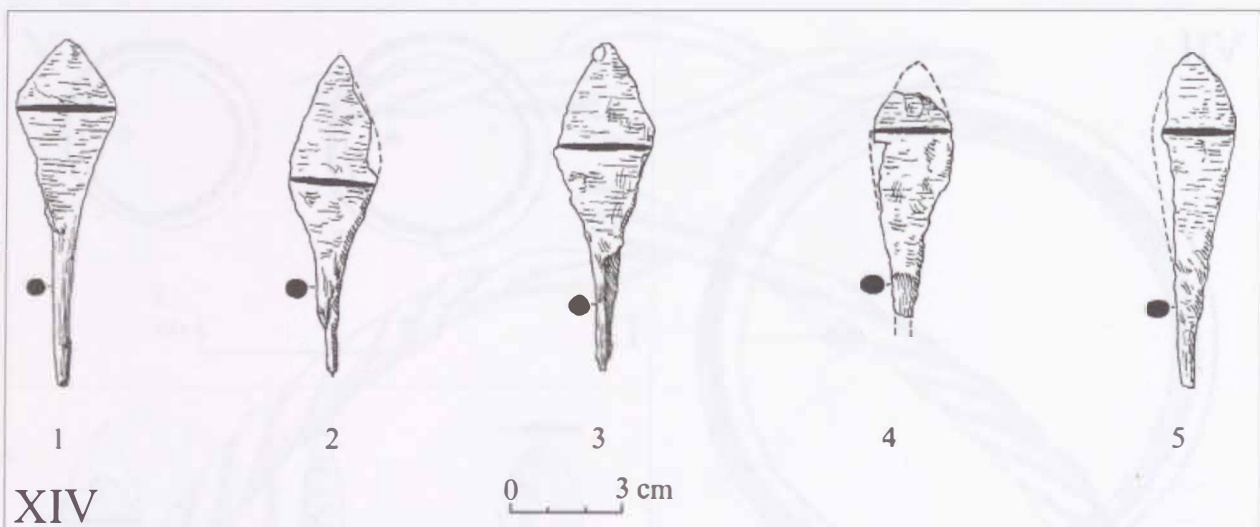
203. tábla. Nagyvárad-Szálka terasz, I. sír (11): 1-3; II. sír (12): 1-6; IV. sír (14): 1; V. sír (15): 1-7.



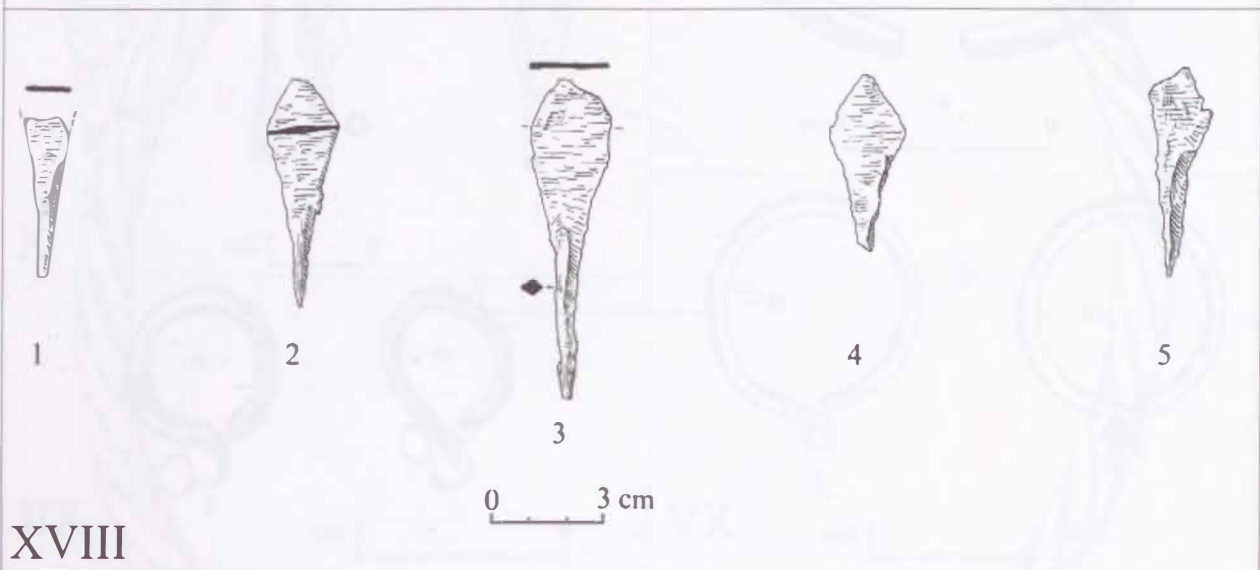
204. tábla. Nagyvárad-Szálka terasz, V. (15) sír: 8; VI. (16) sír: 1; VII. (18) sír: 1-3.



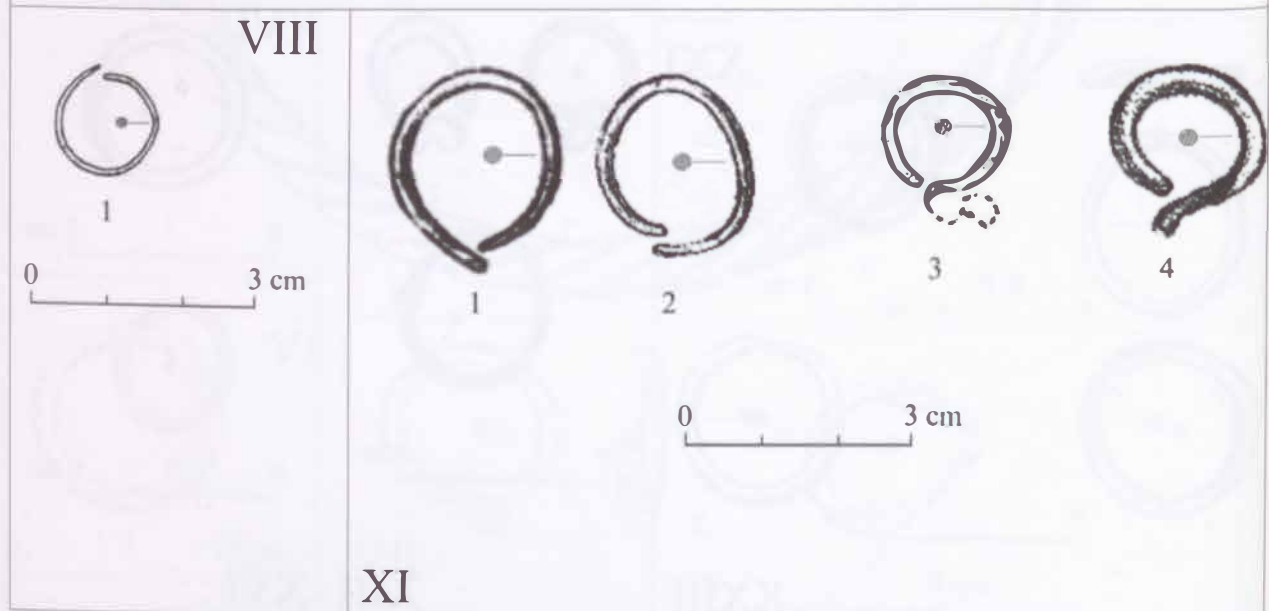
205. tábla. Nagyvárad-Szálka terasz, VII. (18) sír: 4; IX. (27) sír: 1-2; X. (29): 1-3; XII. (32) sír: 1-2; XIII. (33) sír: 1-3; XV. (37) sír: 1-2; XVI. (39) sír: 1; XVII. (40) sír: 1; XXI. (46) sír: 1-2; XXIII. (56) sír: 1-2.



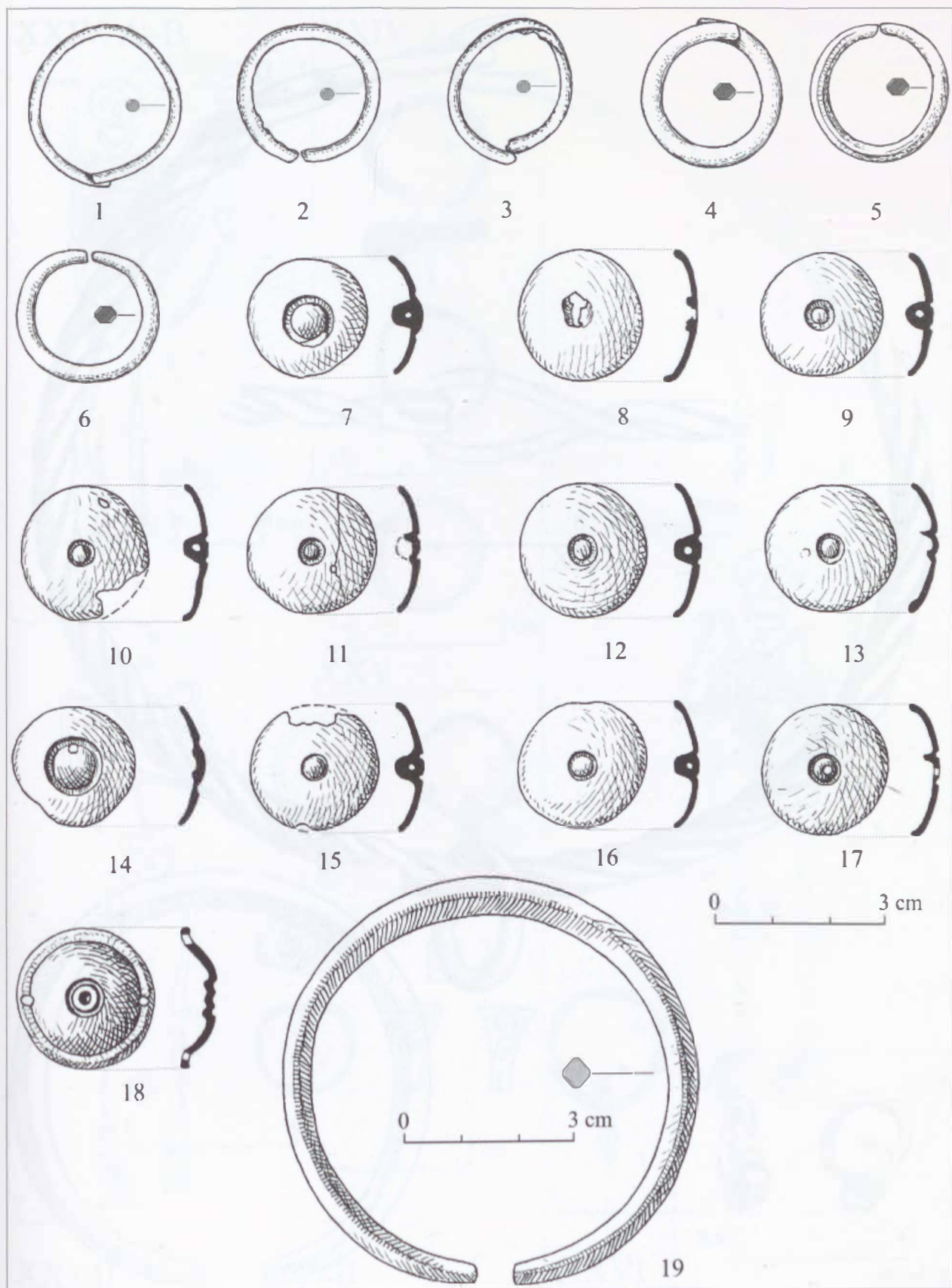
XIV



XVIII

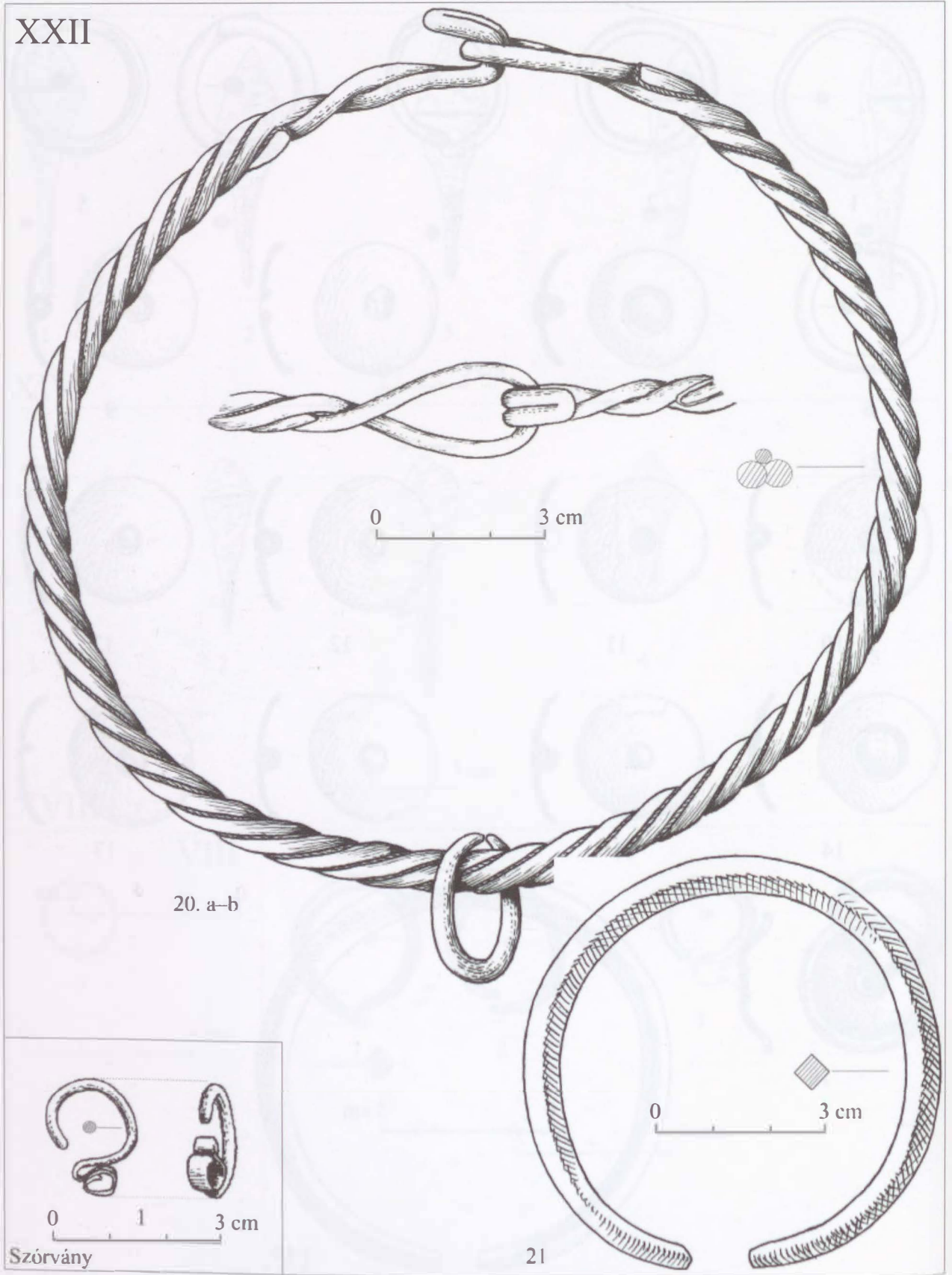


206. tábla. Nagyvárad-Szálka terasz, VIII. (26) sír: 1; XI. (31) sír: 1-4; XIV. (36) sír: 1-5; XVIII. (41) sír: 1-5.



207. tábla. Nagyvárad-Szálka terasz, XXII. (51) sír: 1-19.

XXII



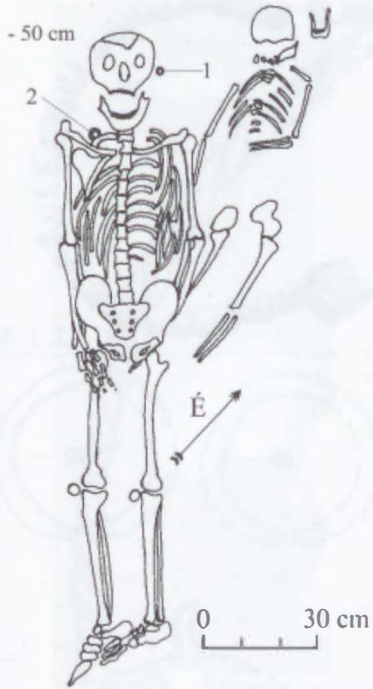
20. a-b

Szórvány

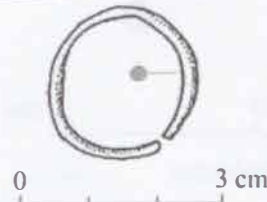
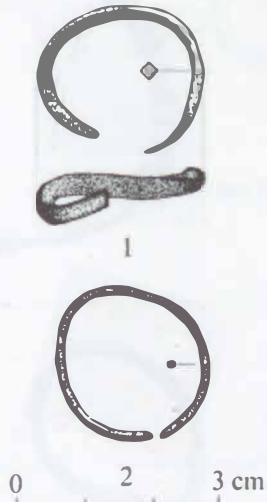
21

208. tábla. Nagyvárad-Szálka terasz, XXII. (51) sír: 20-21; szórvány: 1.

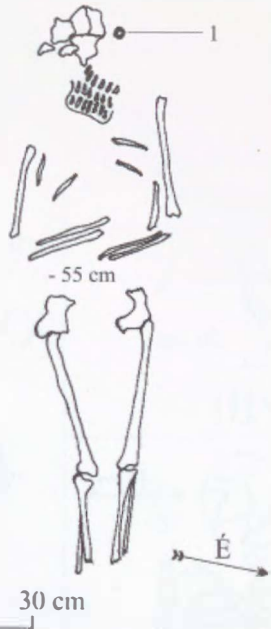
XXIV. A-B



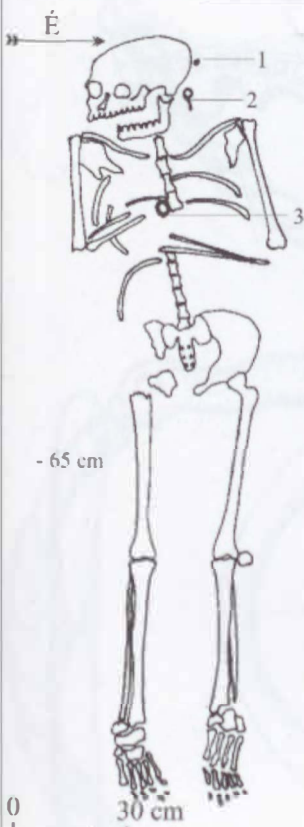
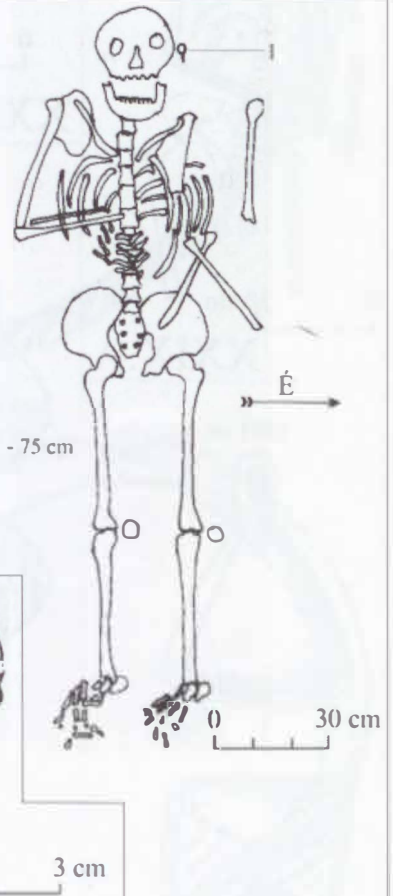
XXIV. A



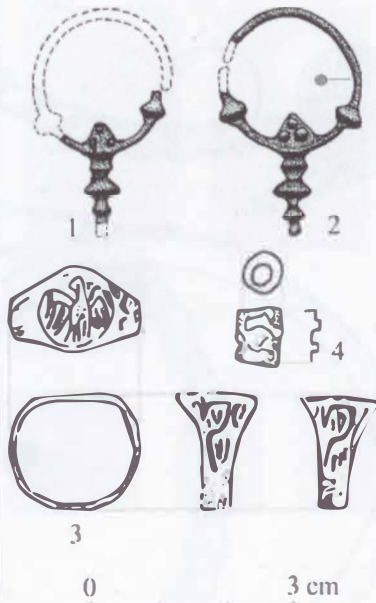
XXV



XXVI



XXV

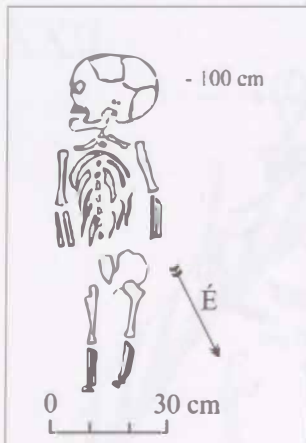


XXVI

XXVII

XXVII

209. tábla. Nagyváradi-Szálka terasz. XXIV. A-B (Ch. 1. A-B) sír: 1-2; XXV. (Ch. 2) sír: 1; XXVI. (Ch. 3) sír: 1; XXVII. (Ch. 4) sír: 1-4.



XXVIII

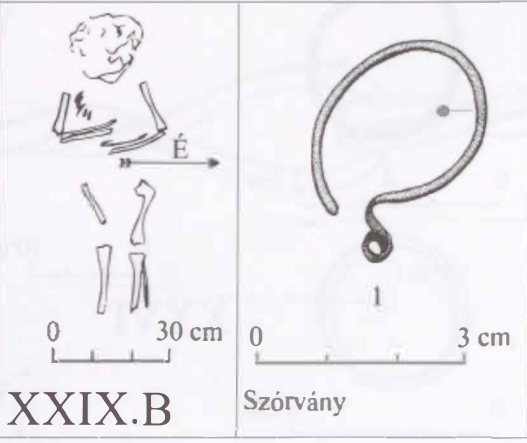


XXVIII

3. 1-58

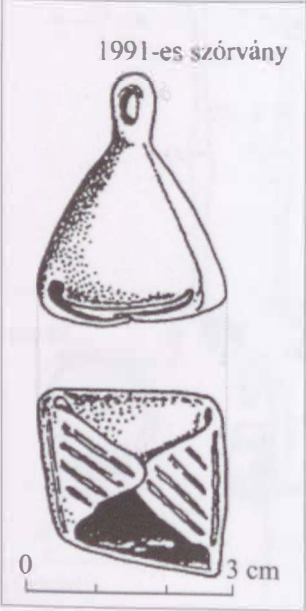
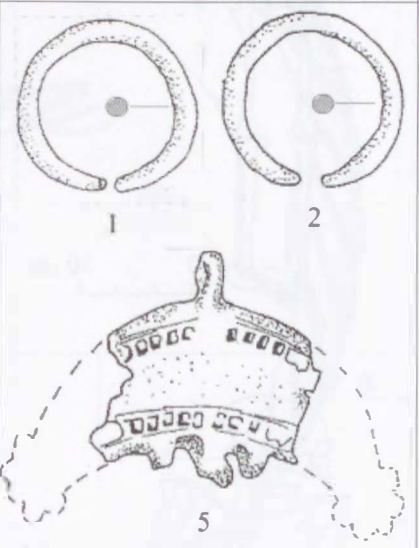


XXIX.A

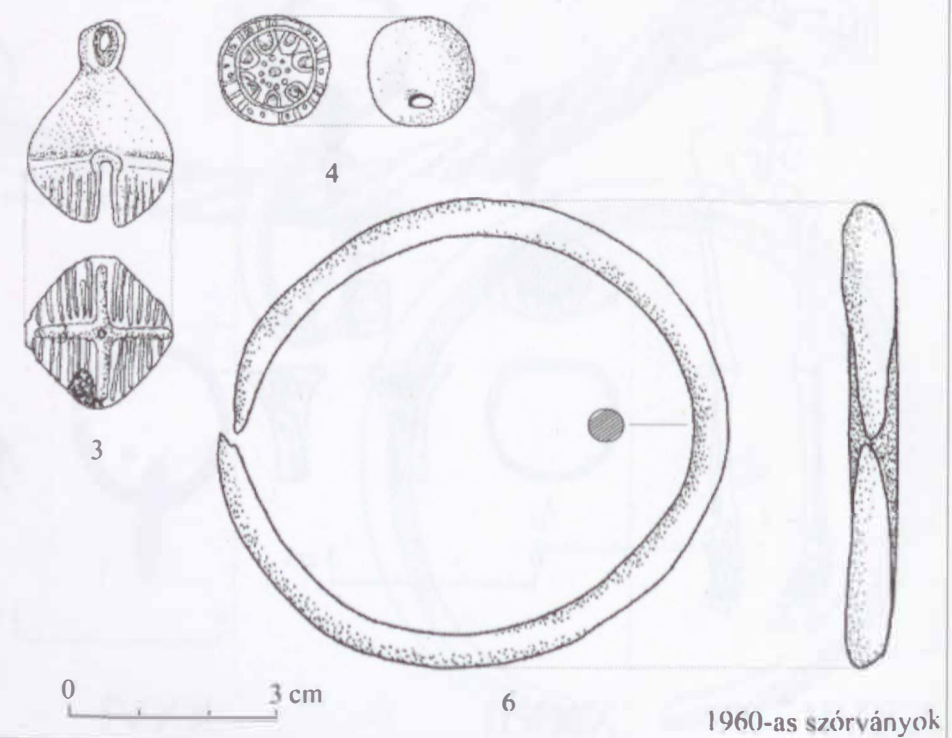


XXIX.B

Szórvány

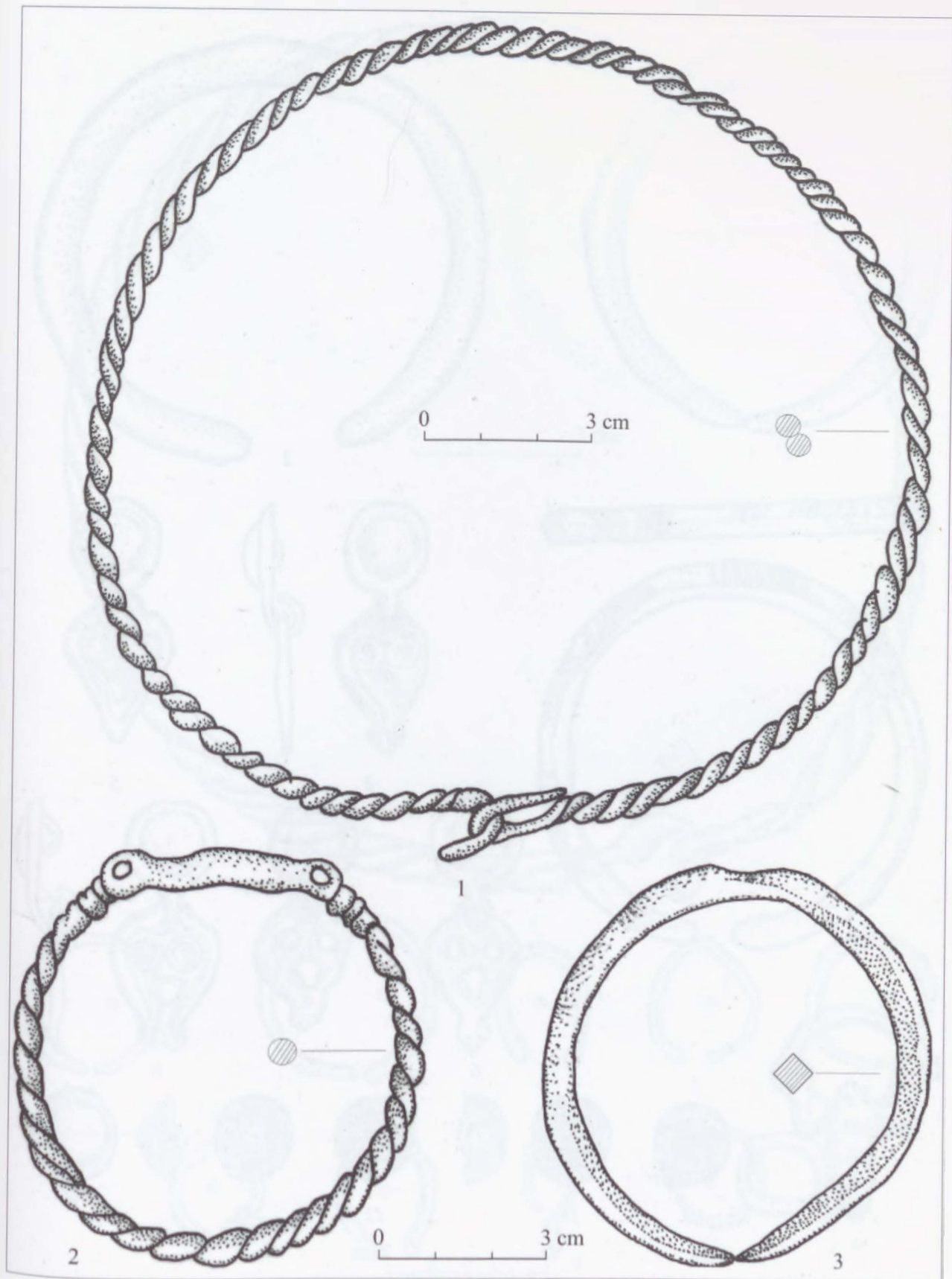


1991-es szórvány

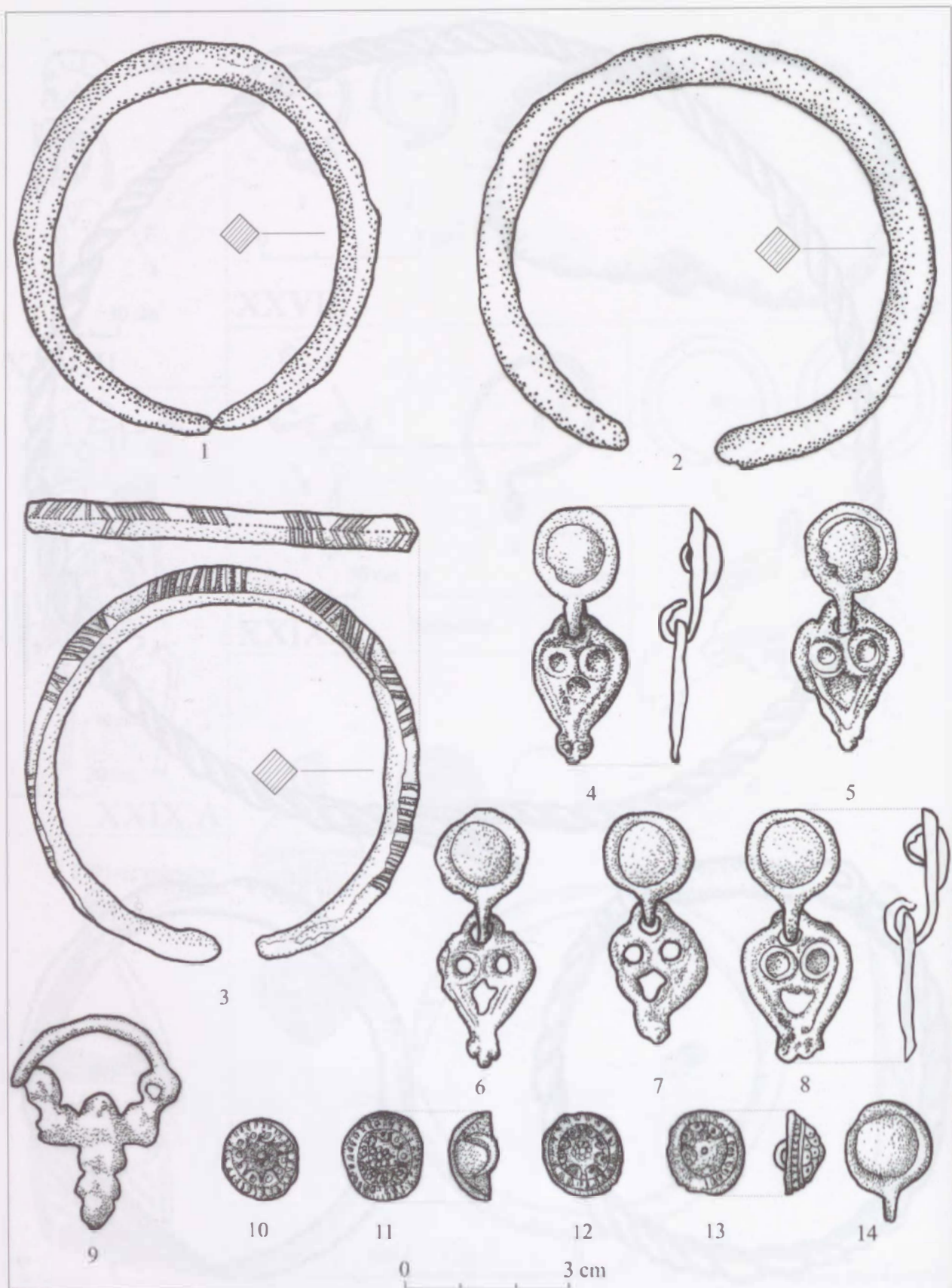


1960-as szórványok

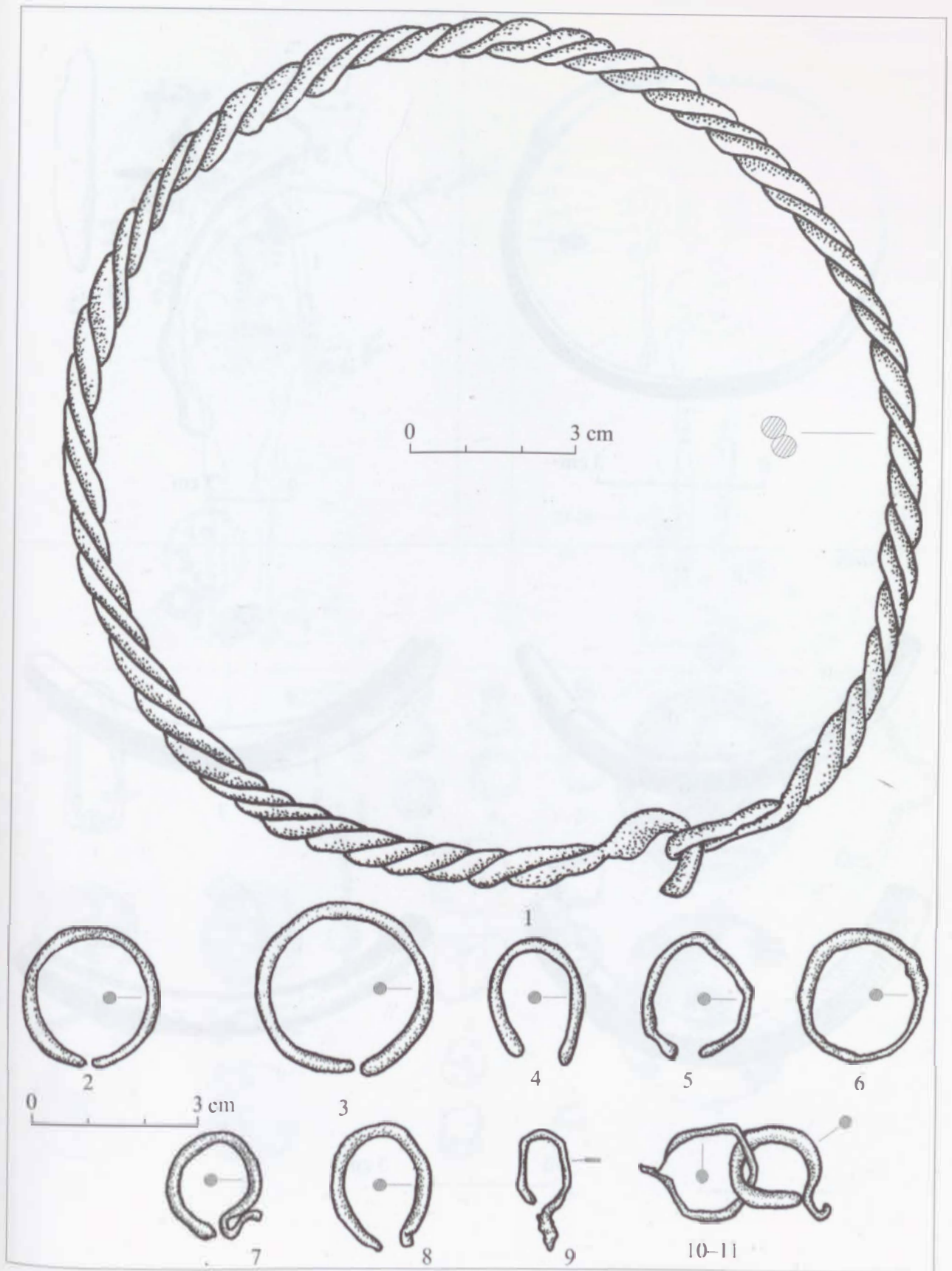
210. tábla. Nagyvárad-Szálka terasz, XXVIII. (Ch. 5) sír: 1-3. 1-58; IV. kutatóárok-szórvány: 1; 1960-ban előkerült szórványok: 1-6; 1991-ben előkerült szórvány: 1.



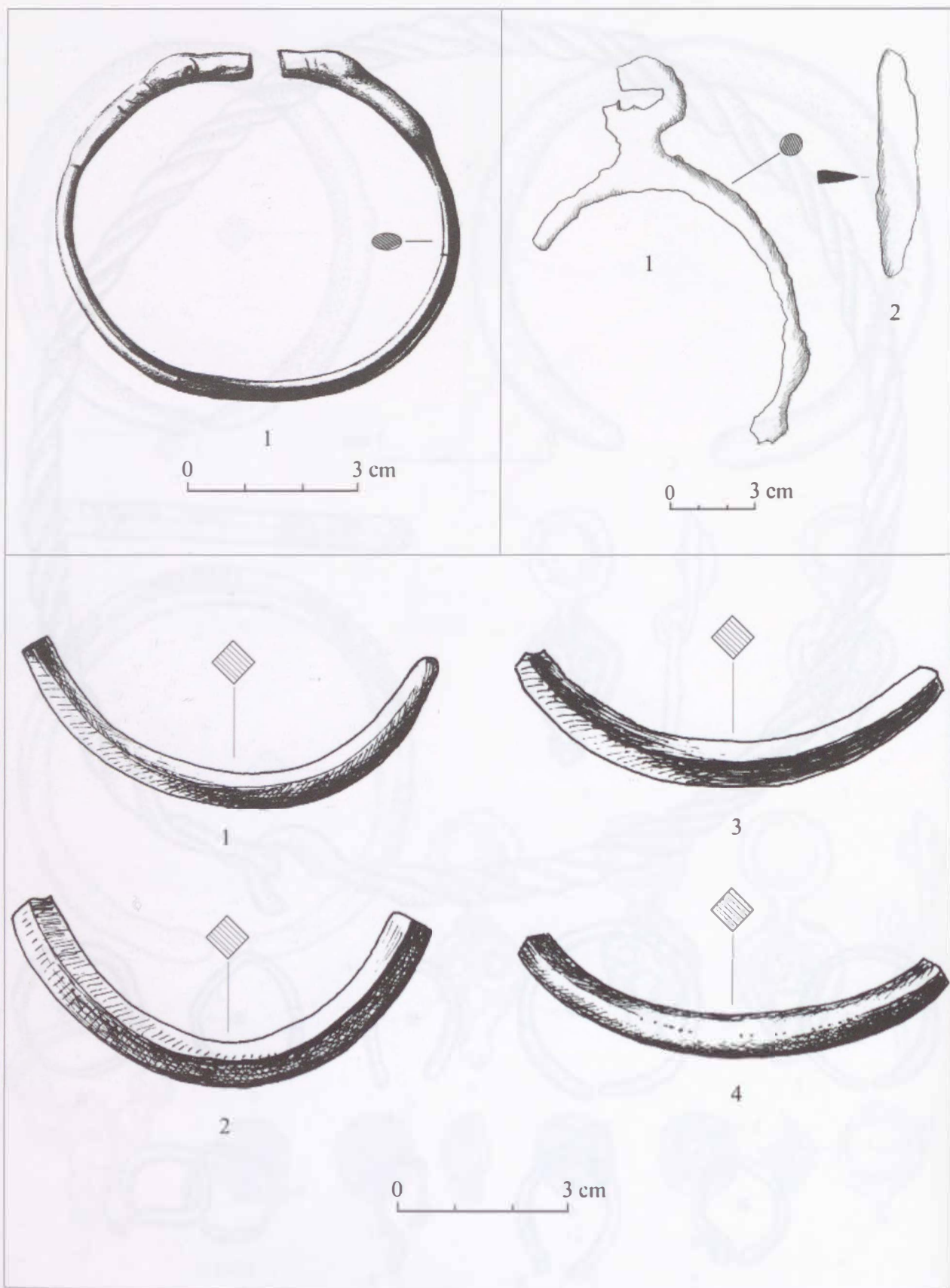
211. tábla. Nagyvárad-Ferencz József laktanya, szórványleletek: 1-3.



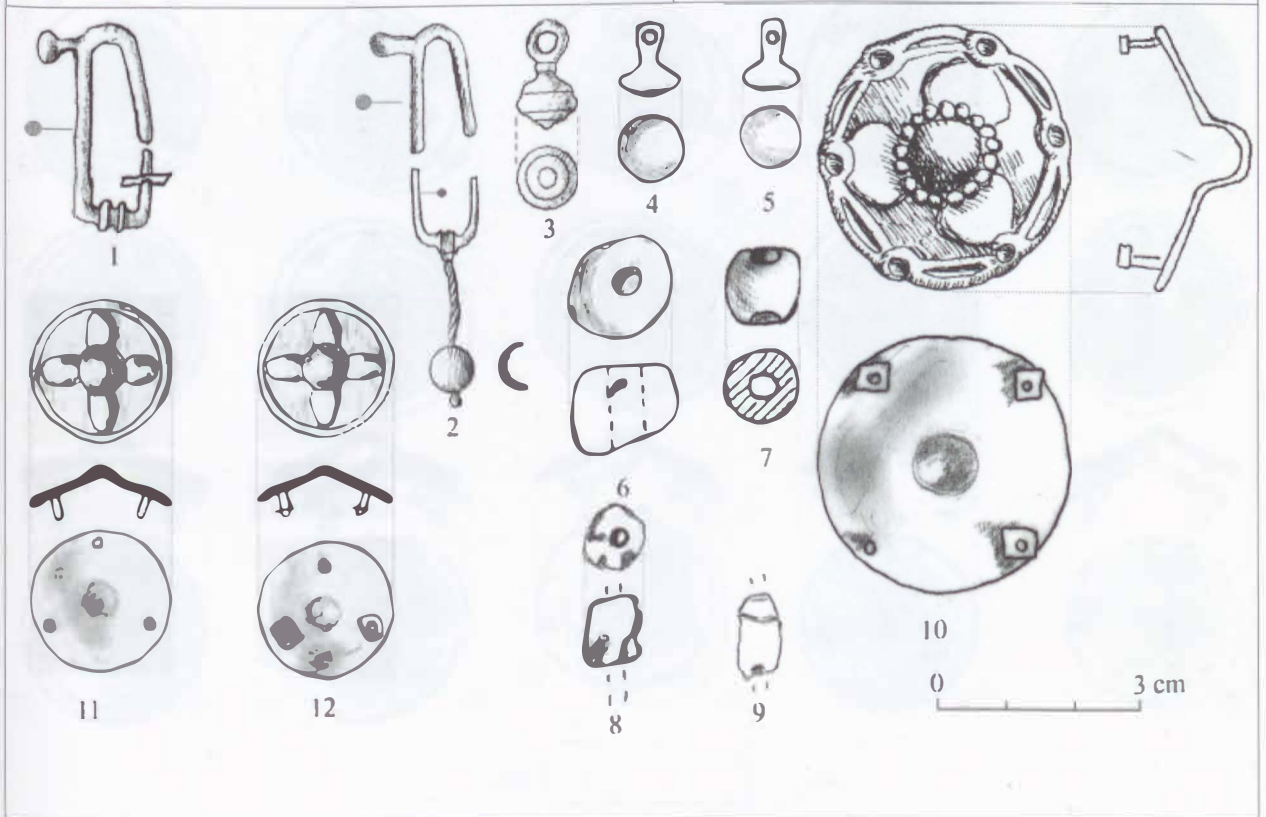
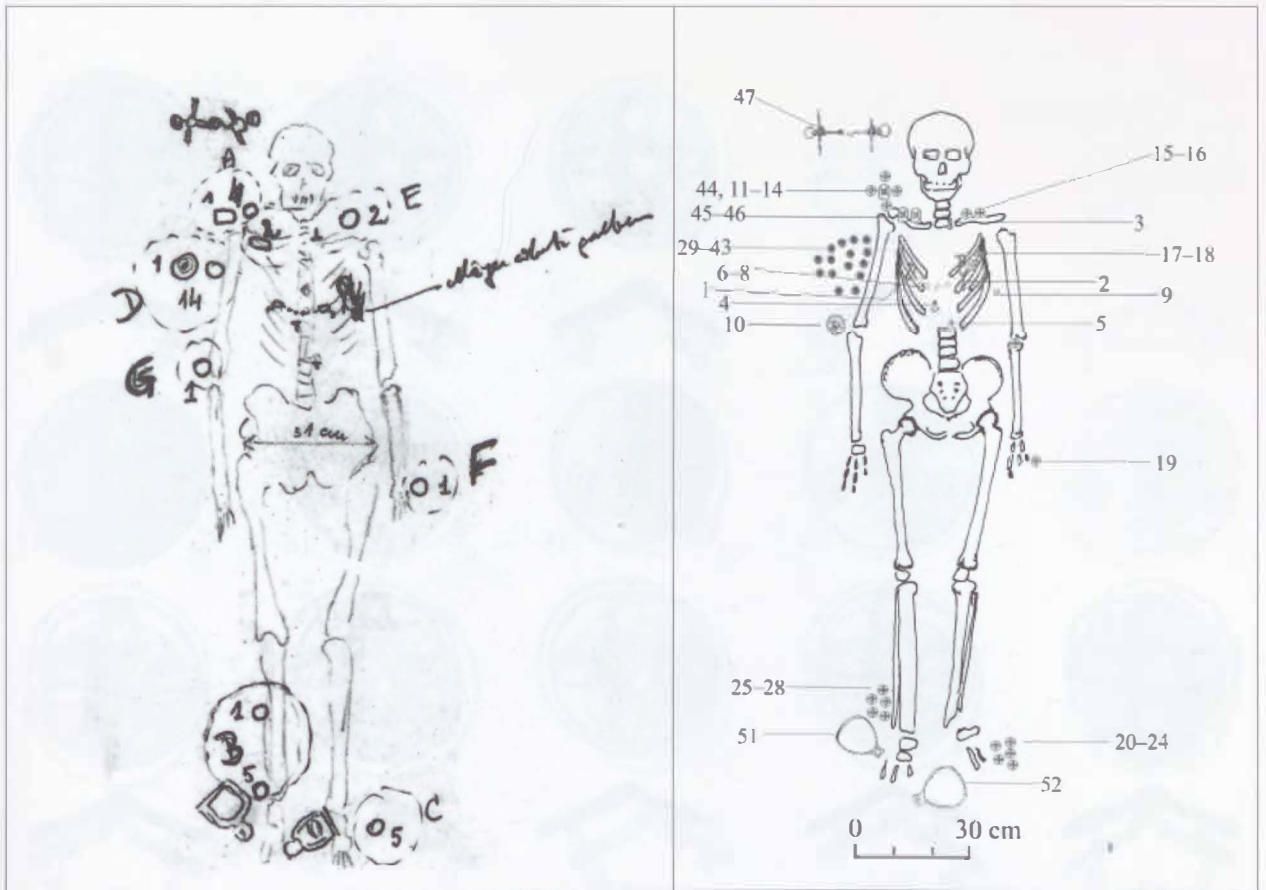
212. tábla. Nagyváradi-Ferencz József laktanya, szórványéletek: 1-14.



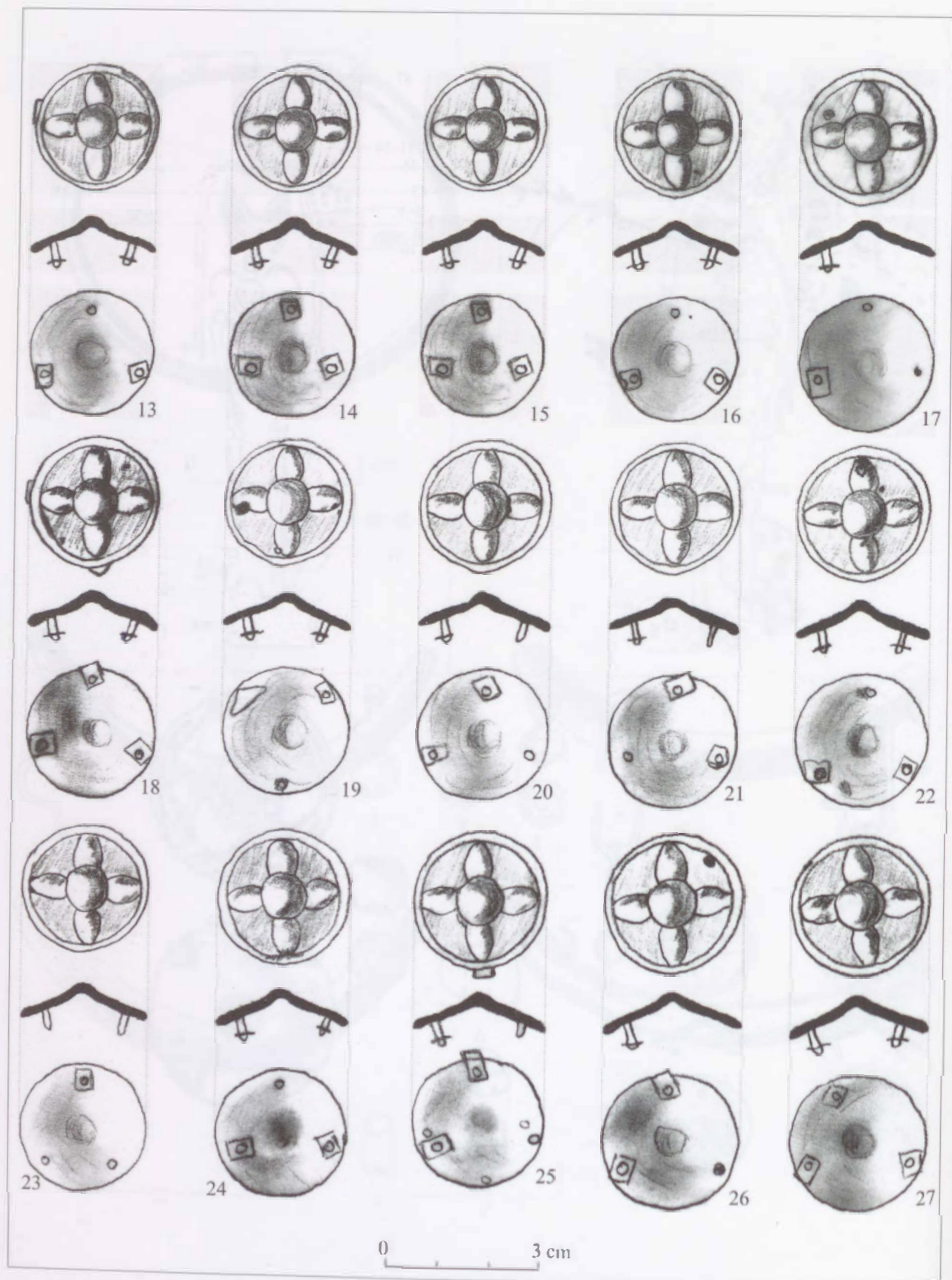
213. tábla. Nagyvárad-Ferencz József laktanya, szörványleletek: 1-11.



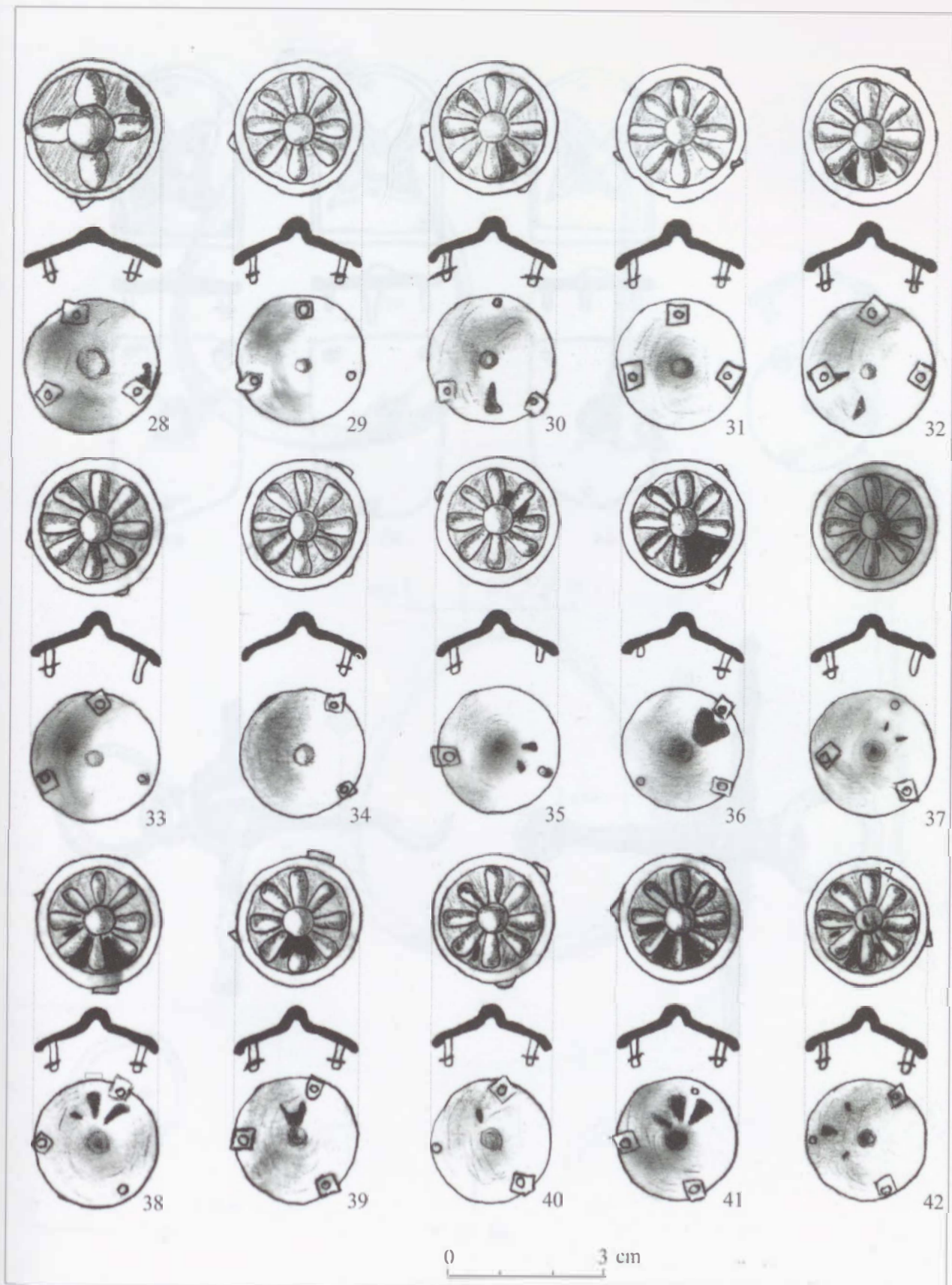
214. tábla. Németság, szórványleletek: 1-2; Pusztakeresztúr, szórvány lelet: 1; Székudvar, szórványleletek: 1-4.



215. tábla. Németszentpéter-G.A.S. területe, magányos sír: 1-12.



216. tábla. Német-szentpéter-G.A.S. területe, magányos sír: 13-27.



217. tábla. Németszentpéter-G.A.S. területe, magányos sír: 28-42.



43



44

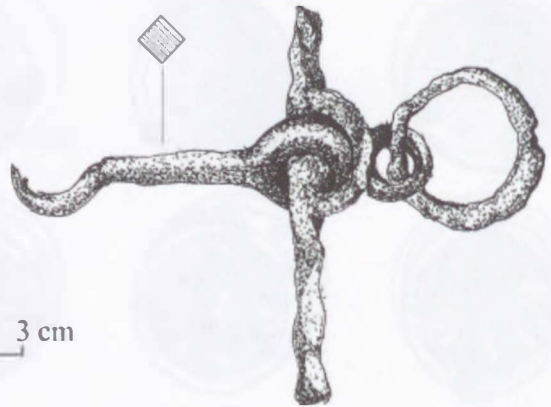
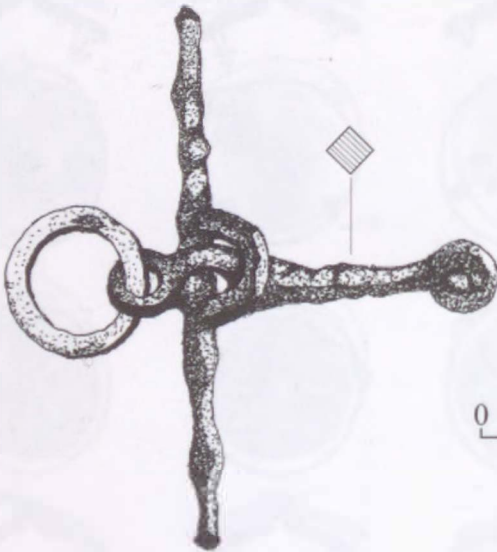


45



46

0 3 cm



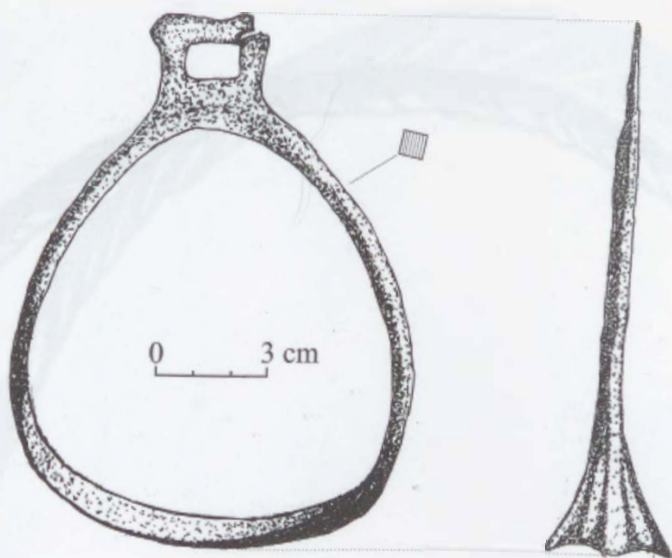
0 3 cm

47

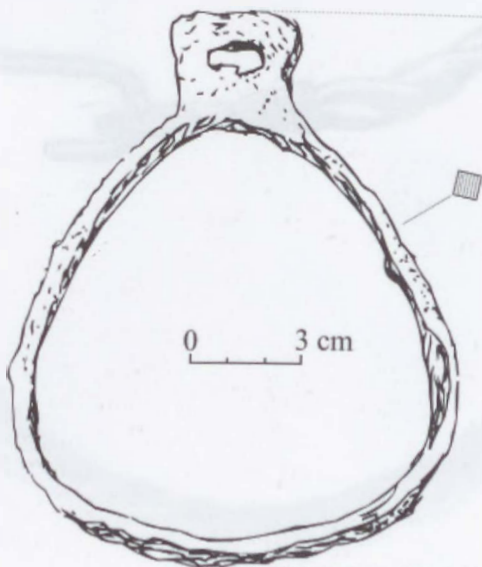


48-50

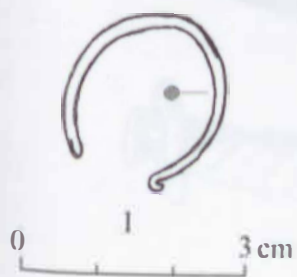
218. tábla. Németszentpéter-G.A.S. területe, magányos sír: 43-50.



51




52



219. tábla. Németszentpéter-G.A. S. területe, magányos sír: 51-52; Németszentpéter-Marhák forrása, szórványlelet: 1.

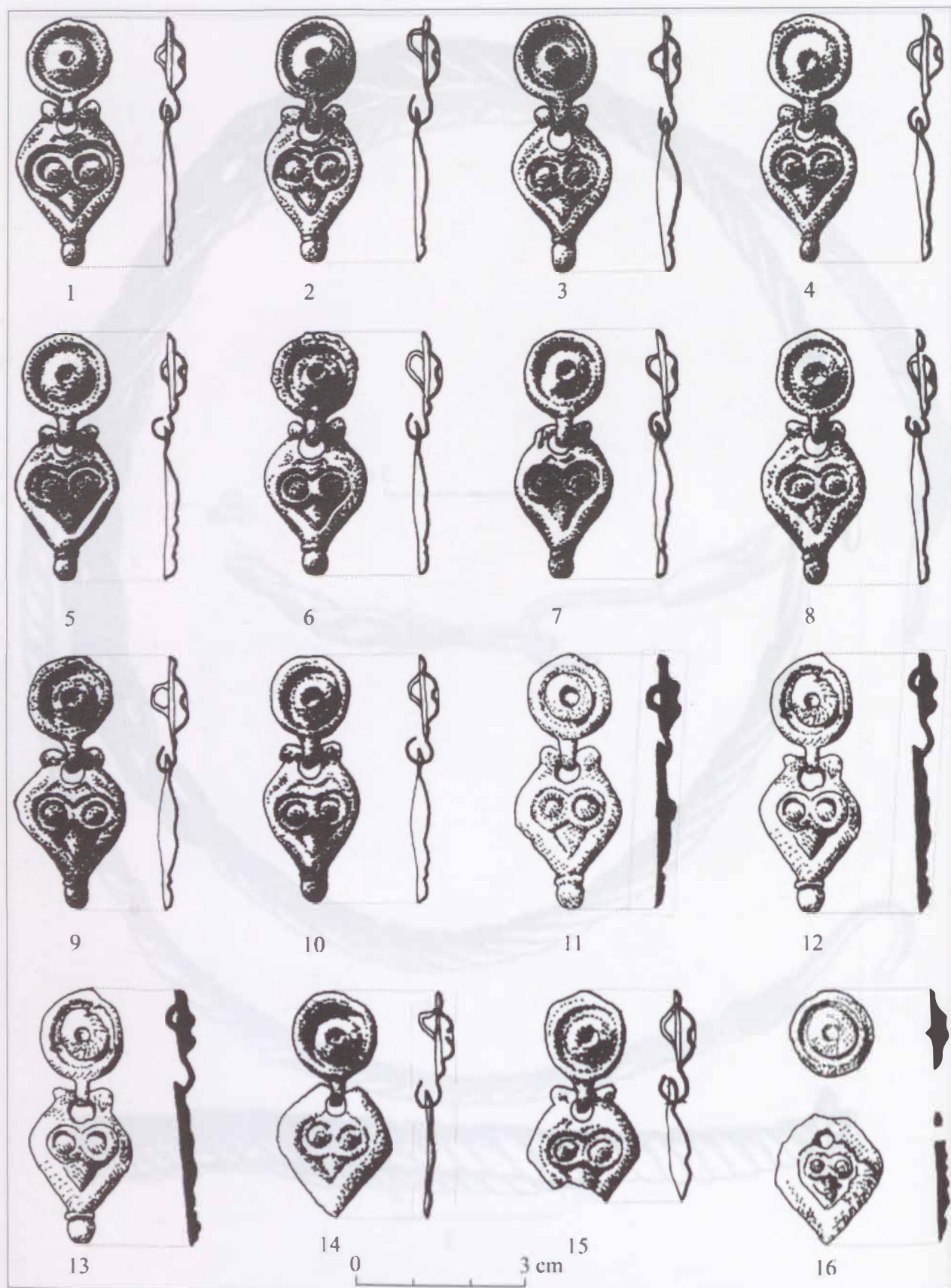


220. tábla. Németszentpéter-Hamerák adomány, szőrvány lelet: 1.

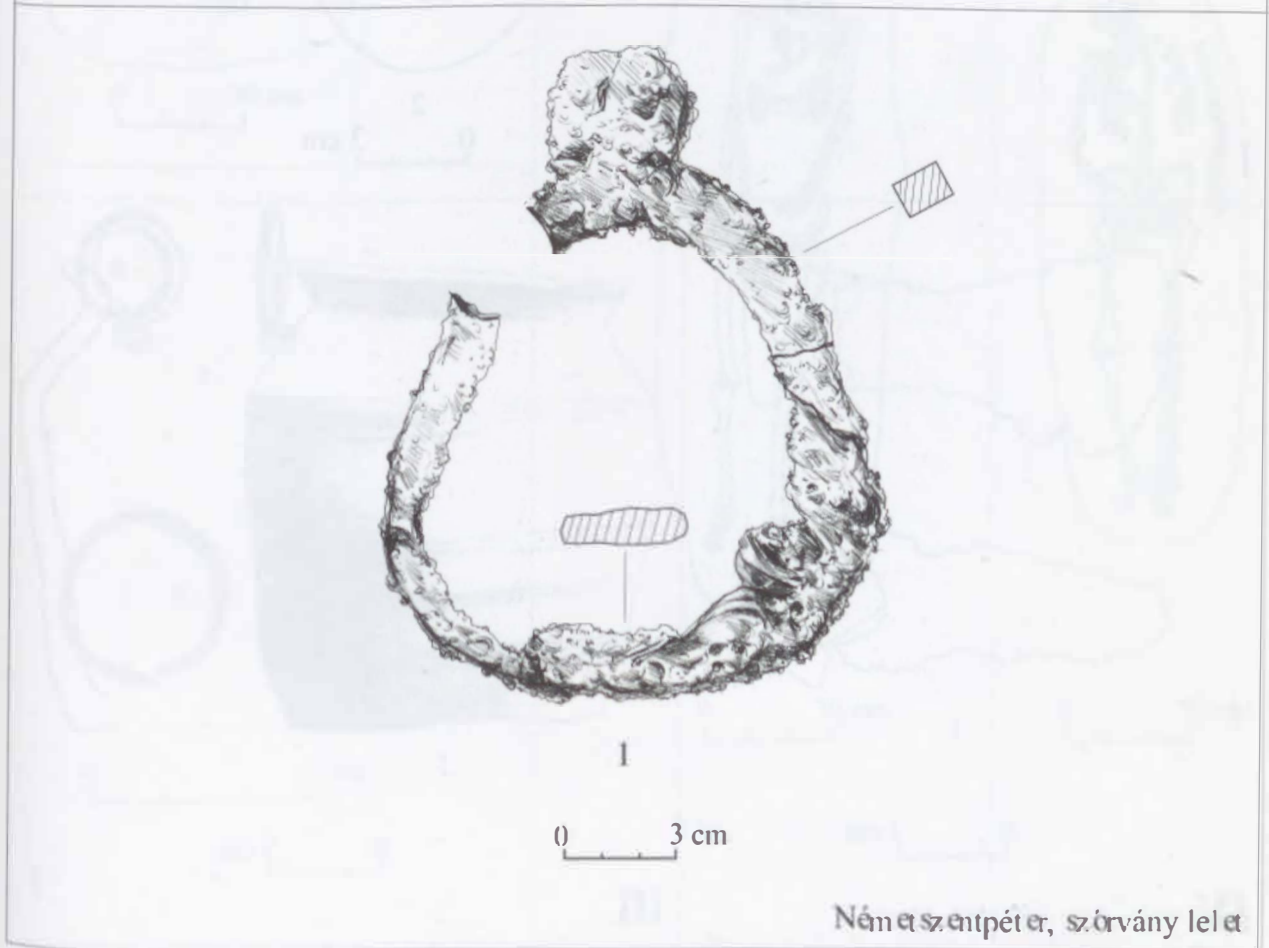
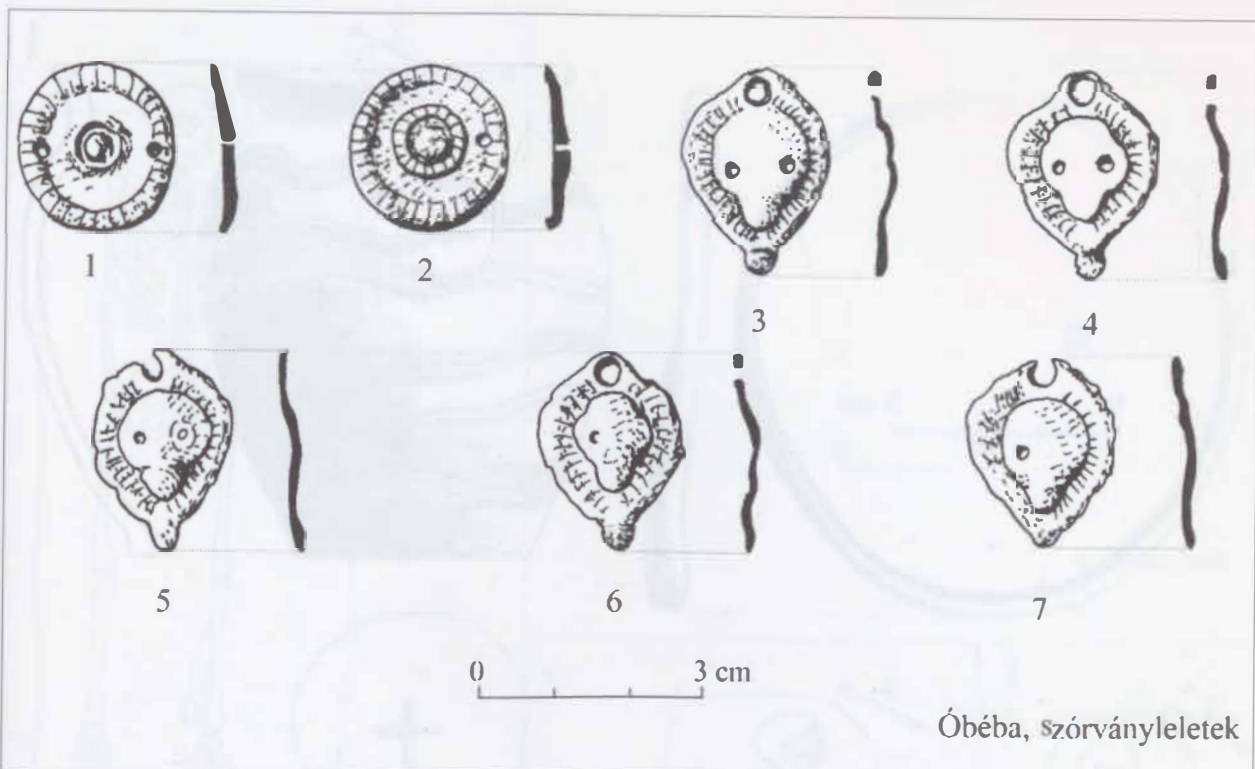


1

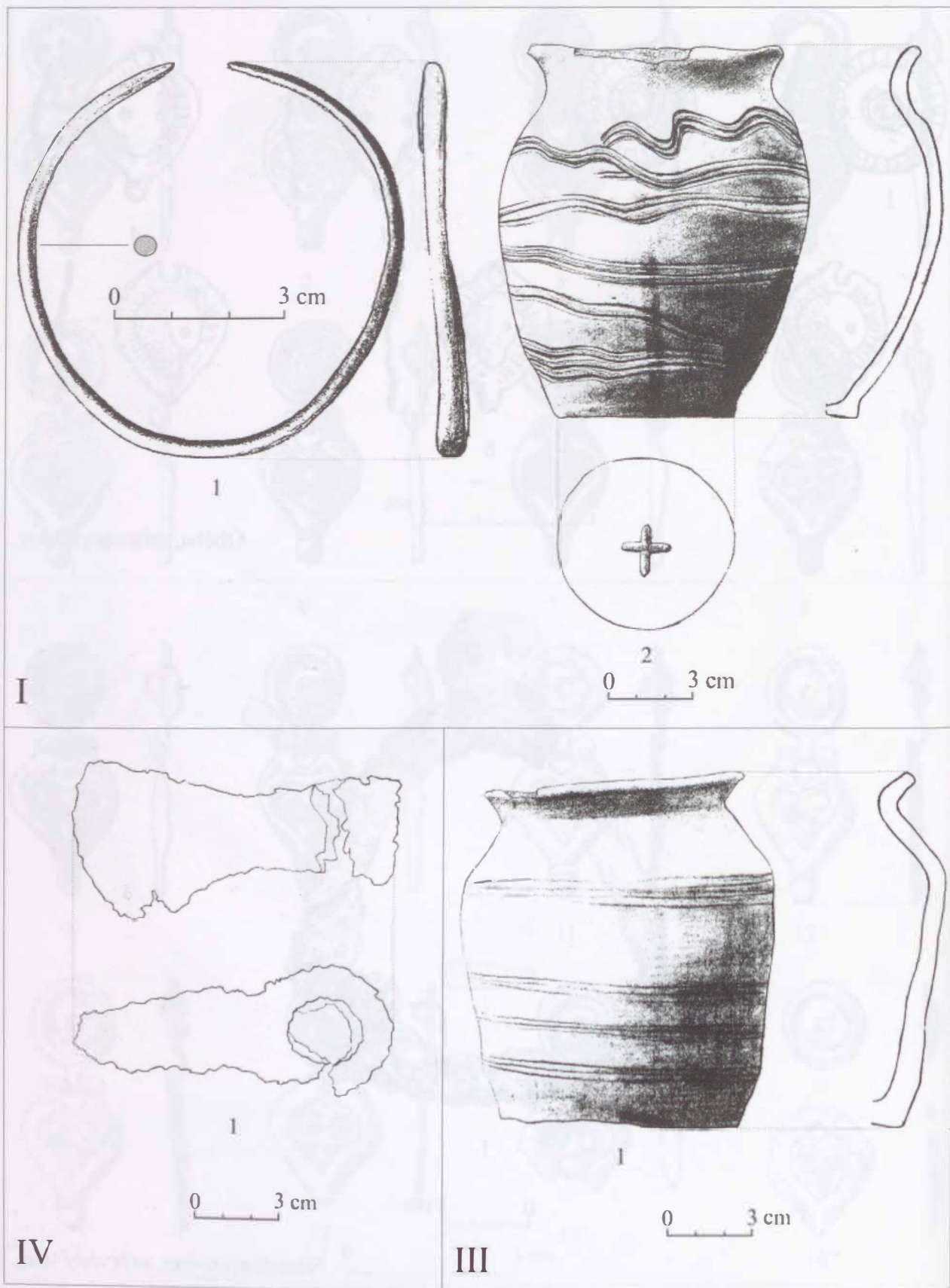
221. tábla. Óbéba, szörványelet: 1.



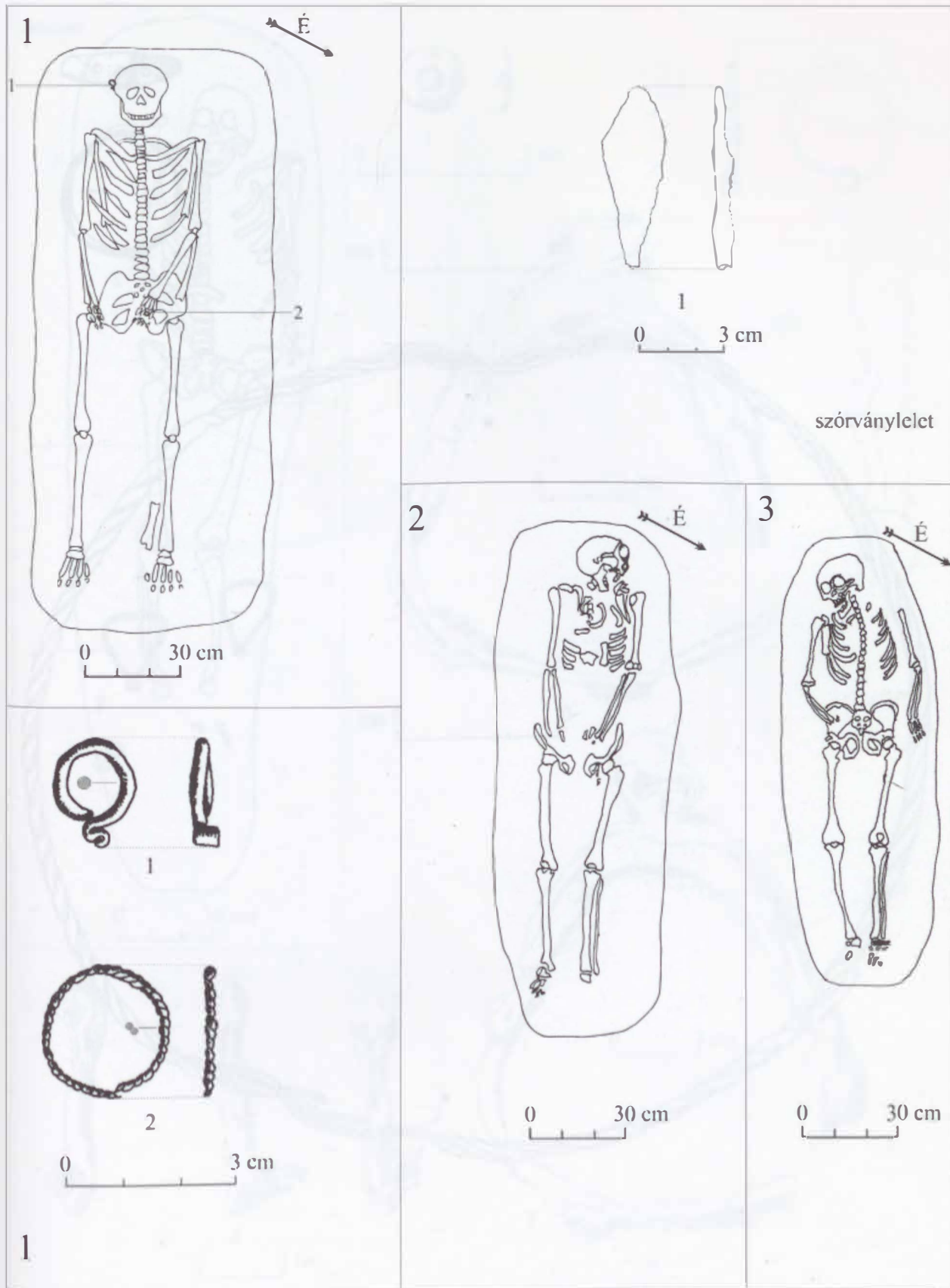
222. tábla. Óbá, szórványleletek: 1–16.



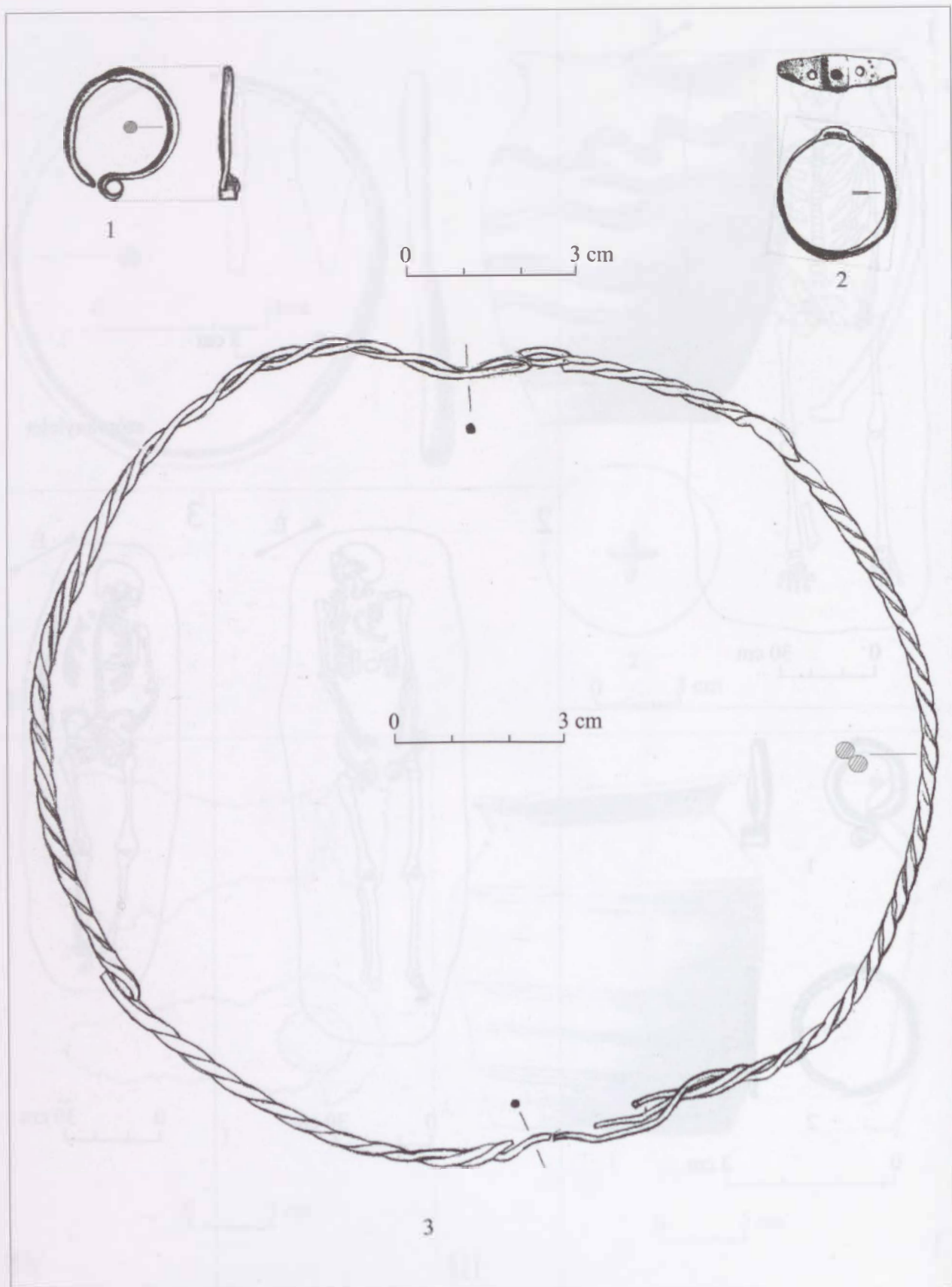
223. tábla. Óbéba, szórványleletek: 1-7; Németszentpéter, szórványlelet: 1.



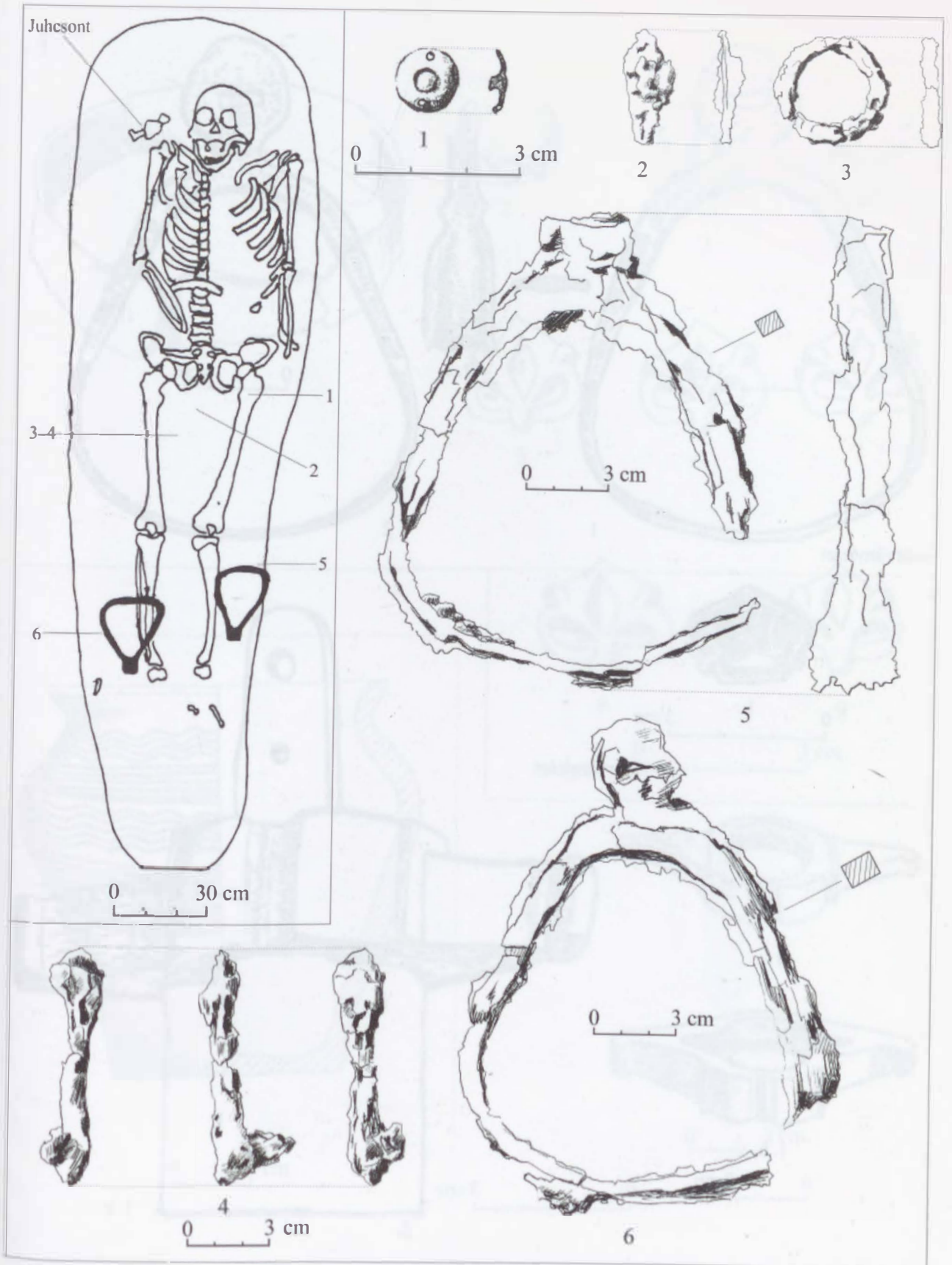
224. tábla. Óbeshenyő-Drágomir halma, I. sír: 1-2; III. sír: 1; IV. sír: 1.



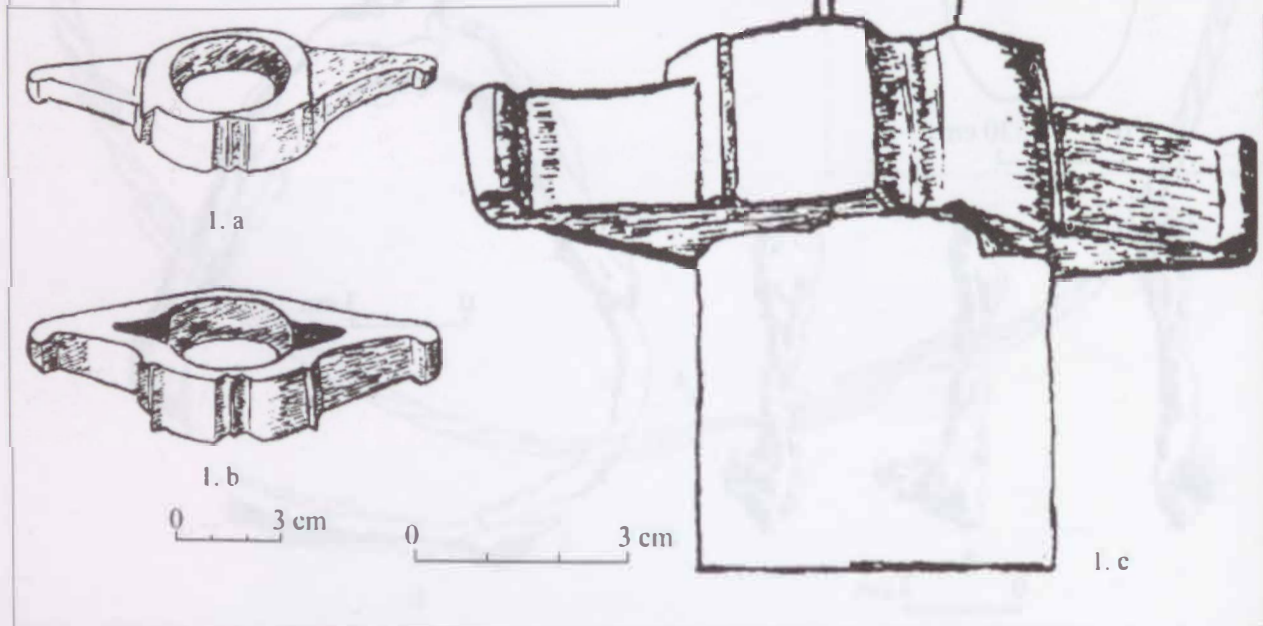
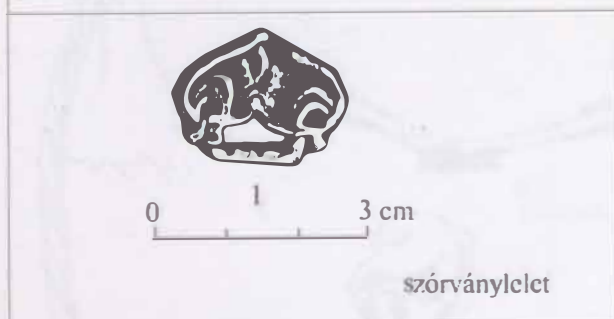
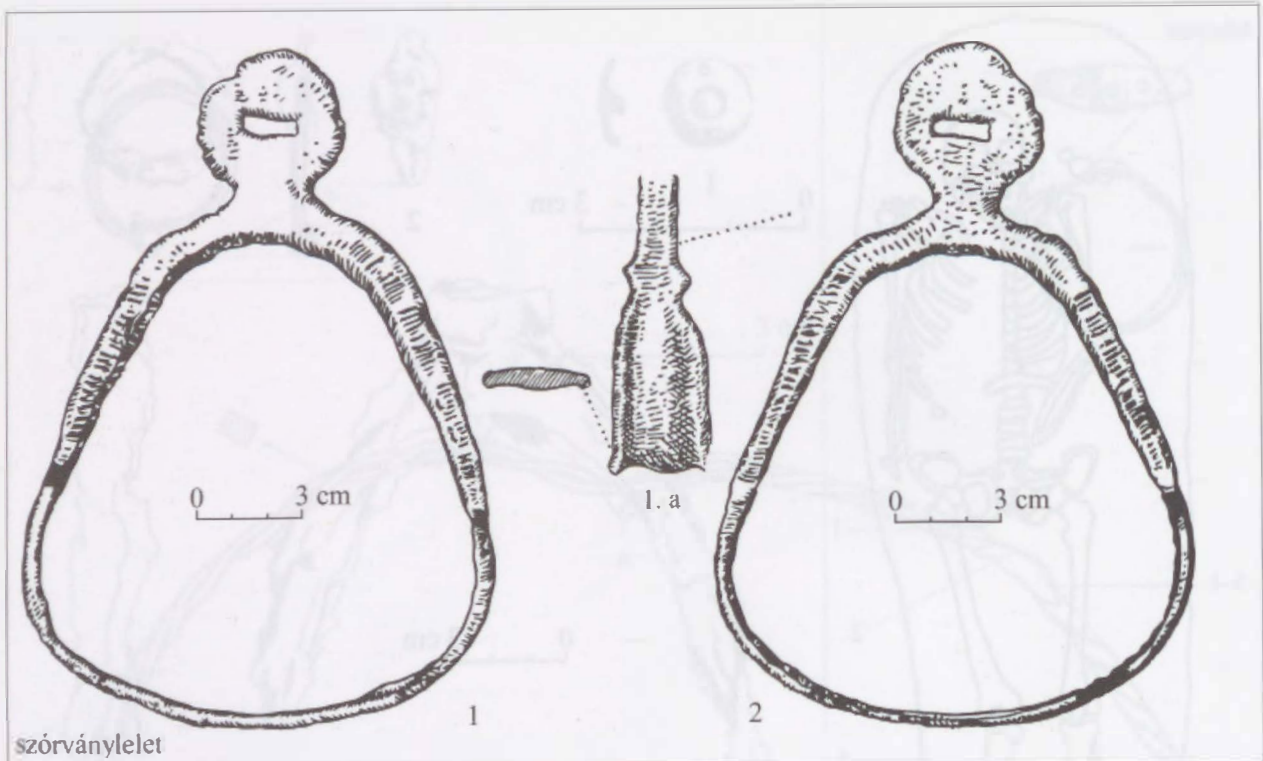
225. tábla. Óbesenye-Drágozvár halma, szórványlelet: 1; 1. sír: 1–2.



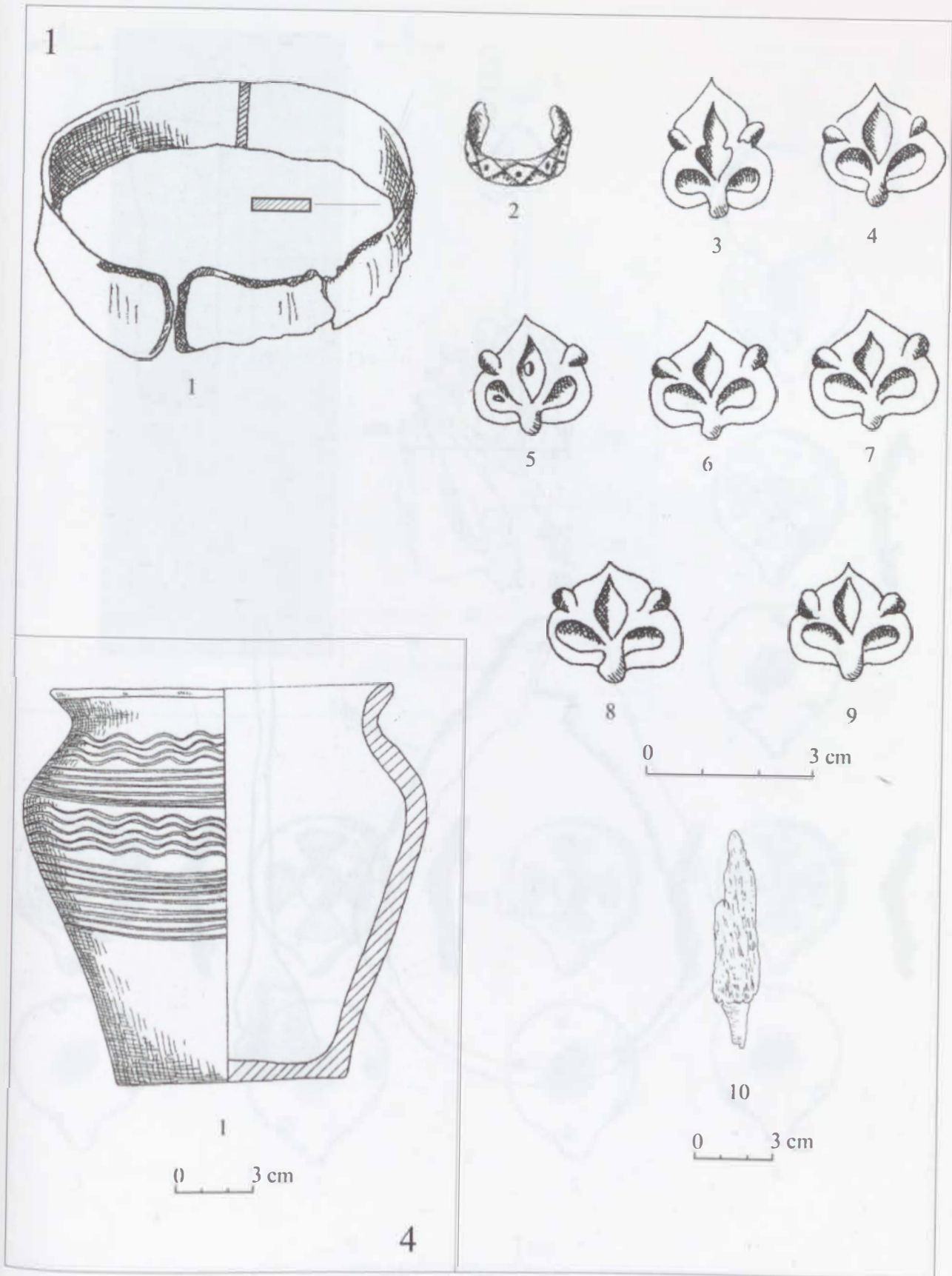
226. tábla. Óbesenyő-Drágomir halma, II. sír: 1-3.



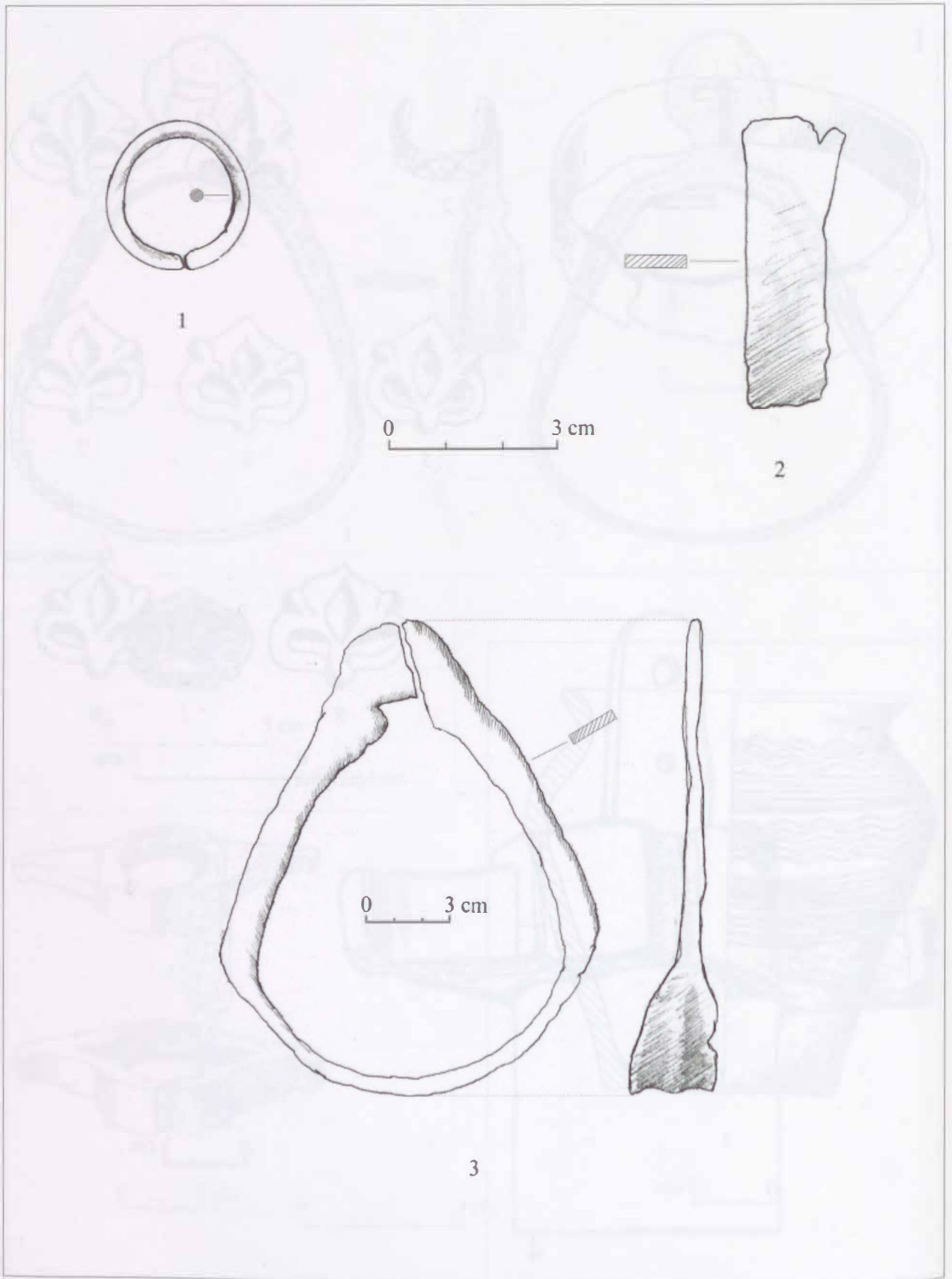
227. tábla. Óbesenyő-Drágomir halma, 4. sír: 1-6.



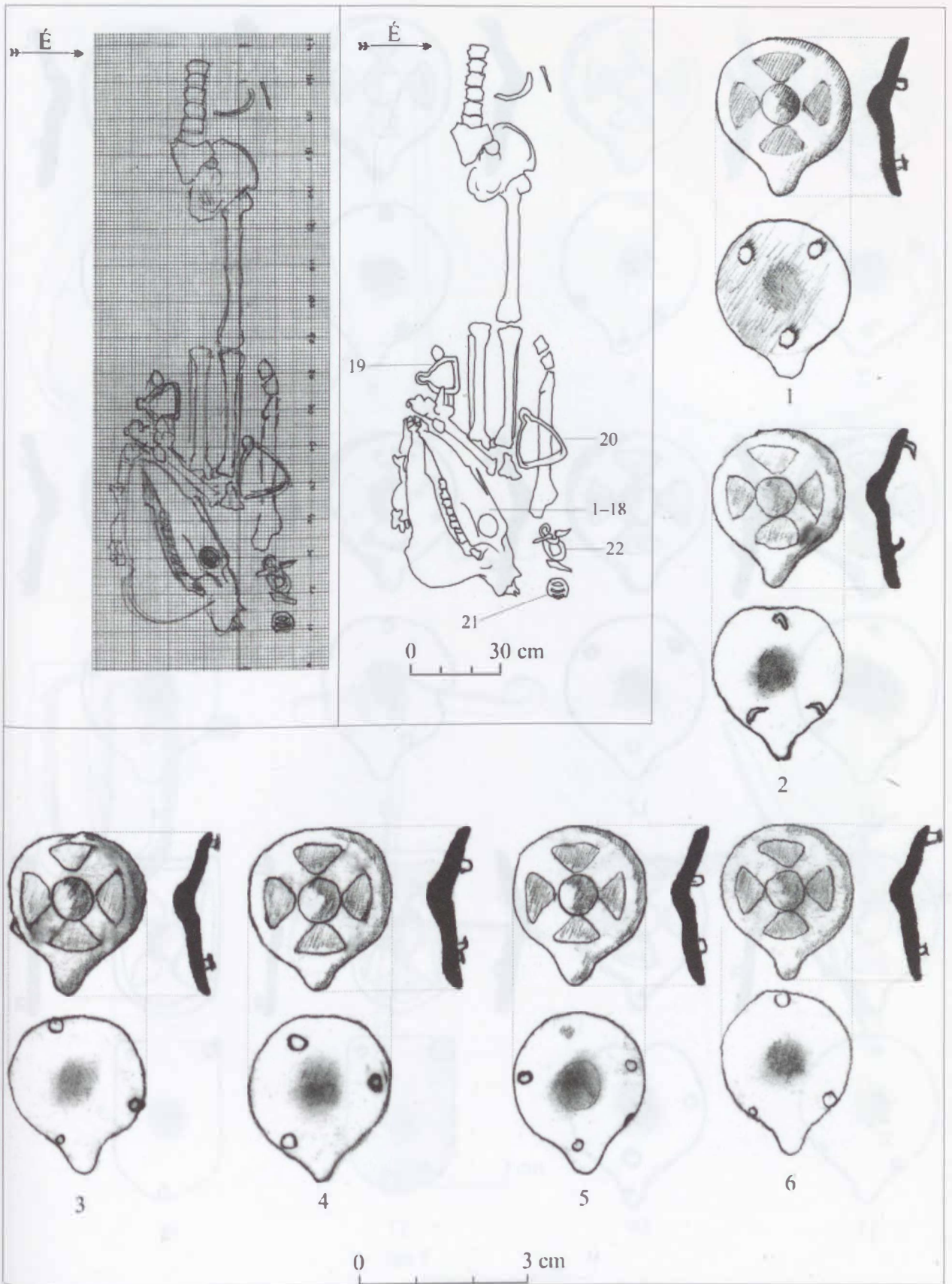
228. tábla. Perjámos-Régi Posta utca: 1-2; Perjámos-Sáncfalom: 1; Sepsiszentgyörgy-Eprestető: 1. a-c.



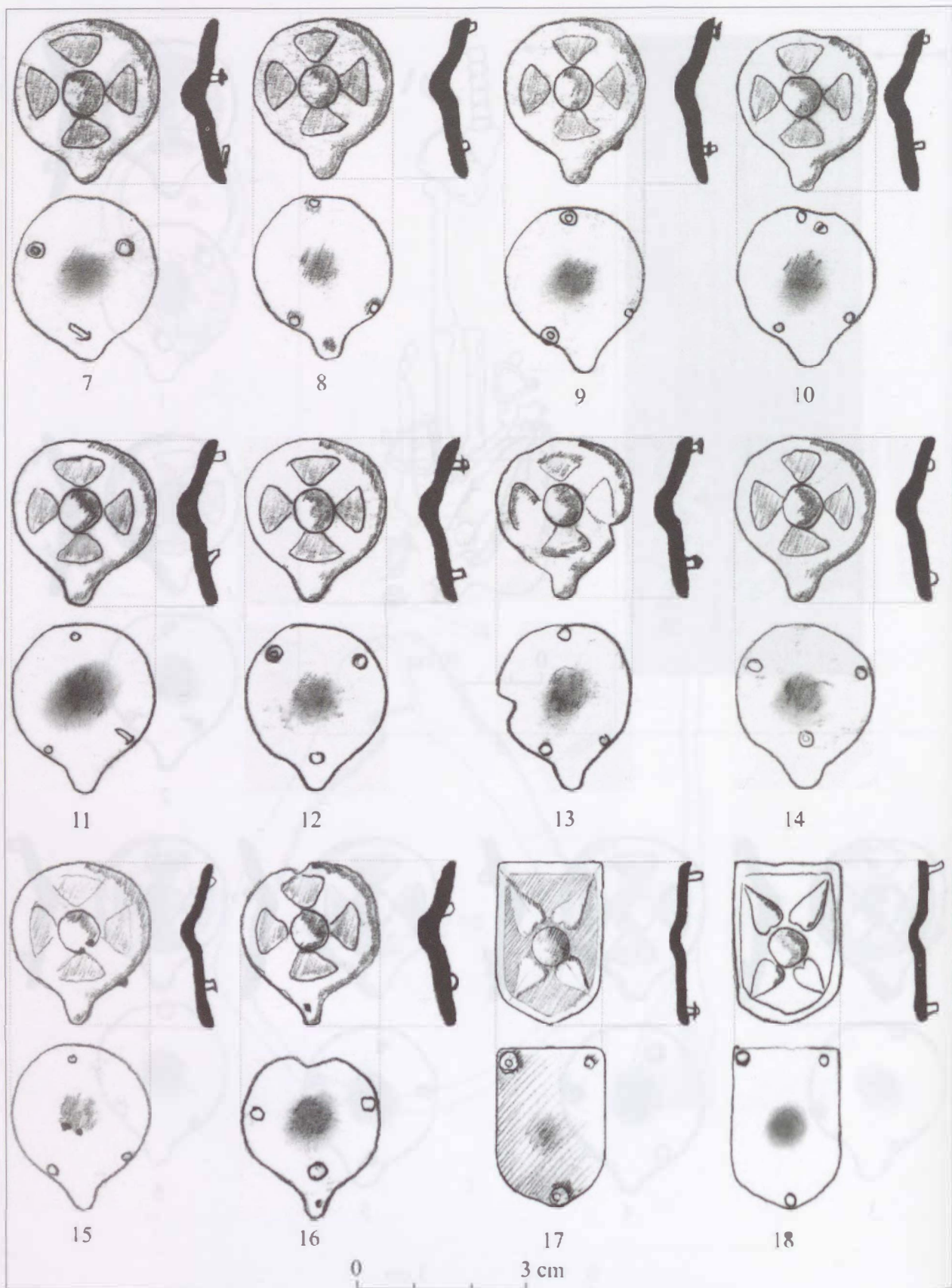
229. tábla. Sajtény-falu DK-i határa, 1. sír: 1-10; 4. sír: 1.



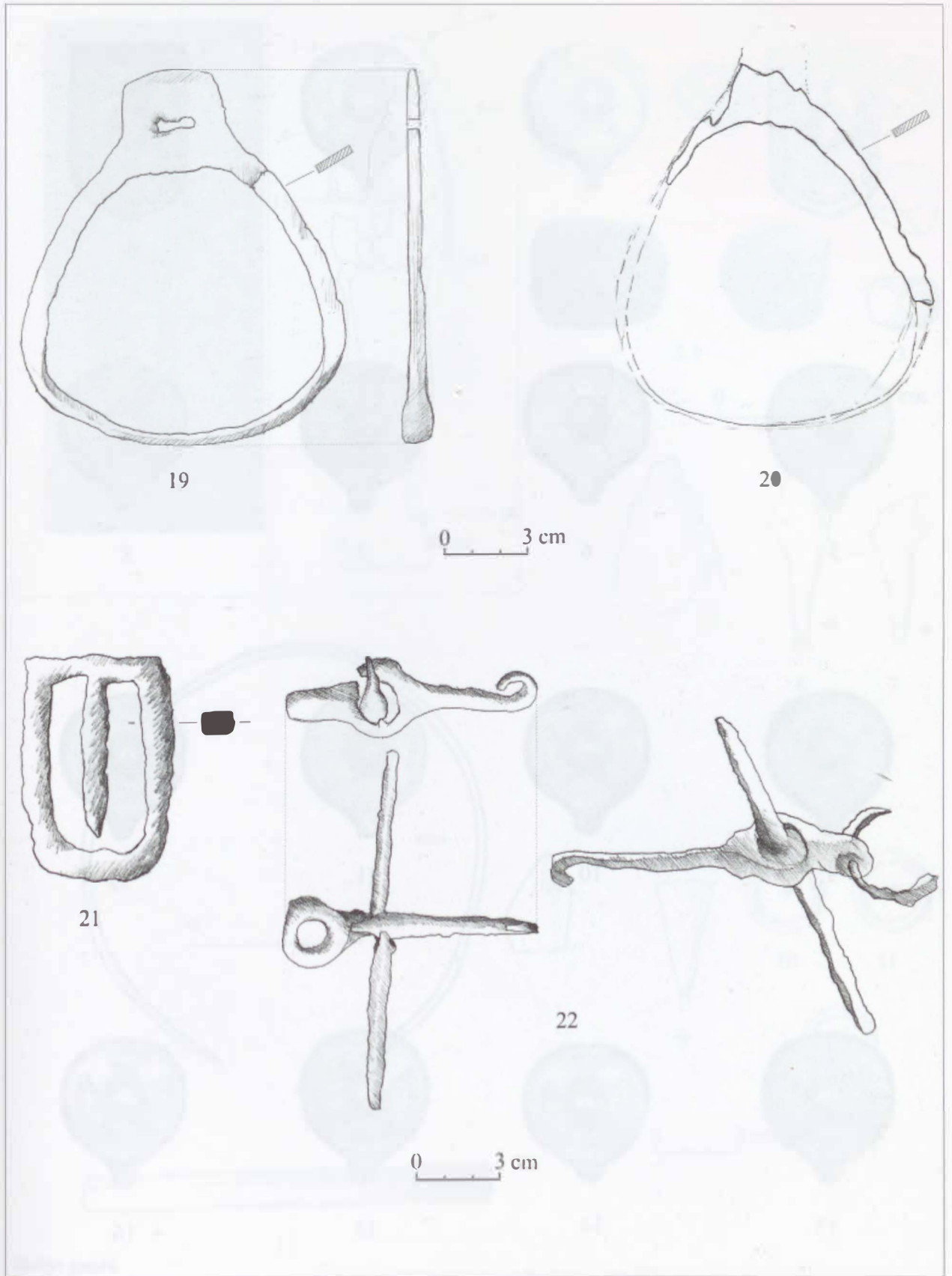
230. tábla. Sikló-Gropoaic, I. B pont (sír): 1; I. D pont (sír): 3; szórvány lelet: 2.



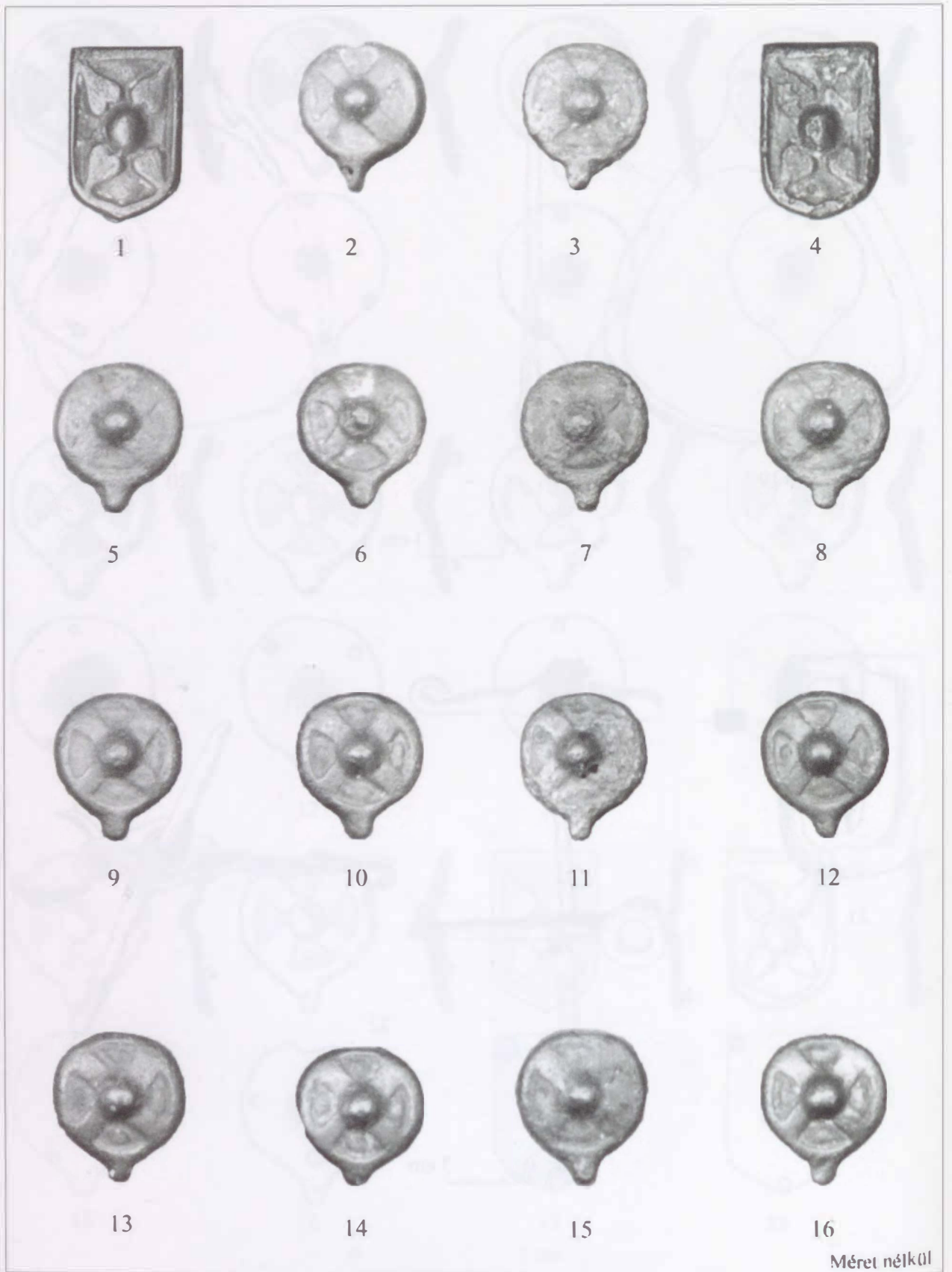
231. tábla. Sikló-Groppoaic, 1. sor: 1-6.



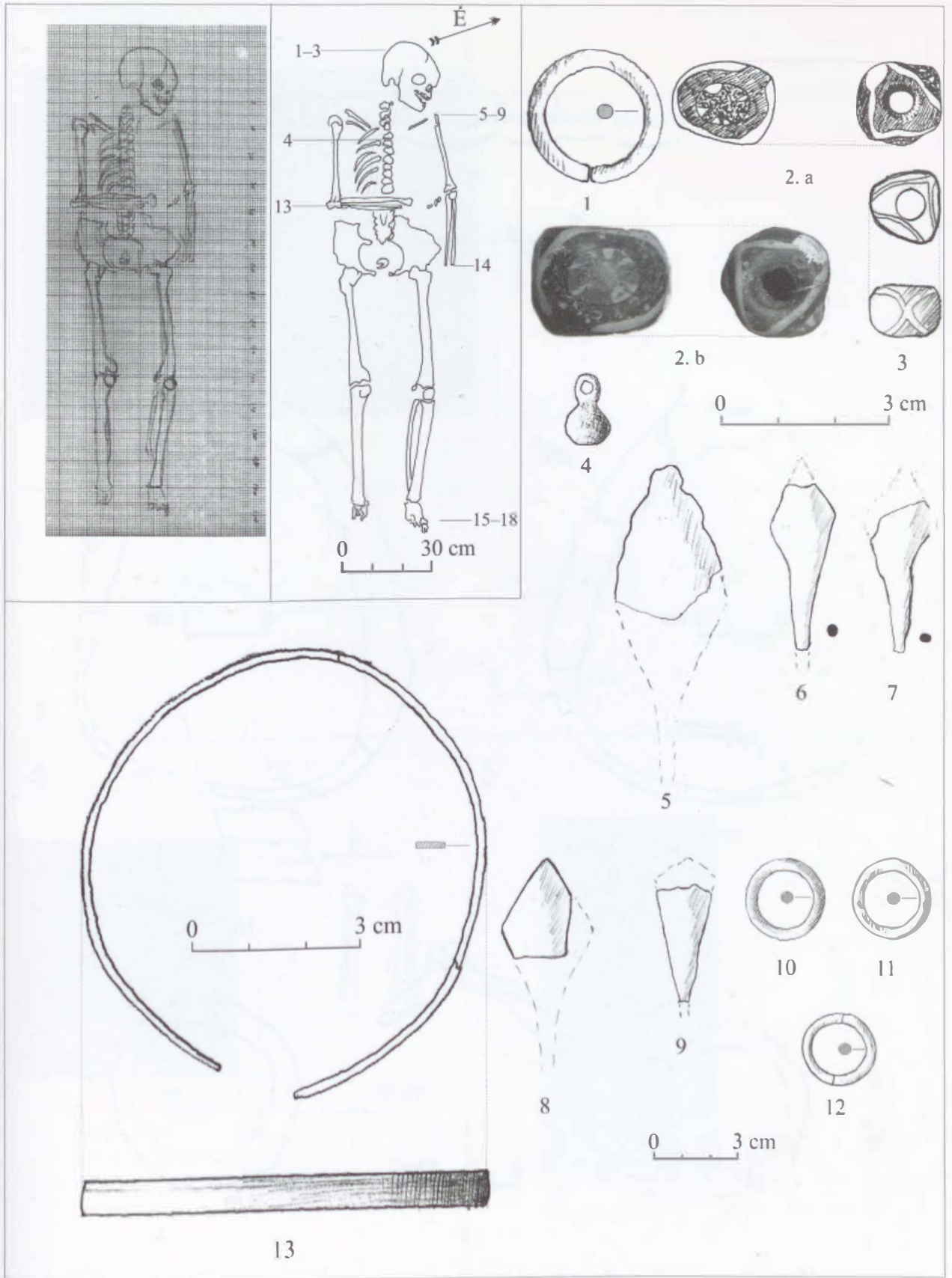
232. tábla. Sikló-Gropoaic, 1. sár: 7-18.



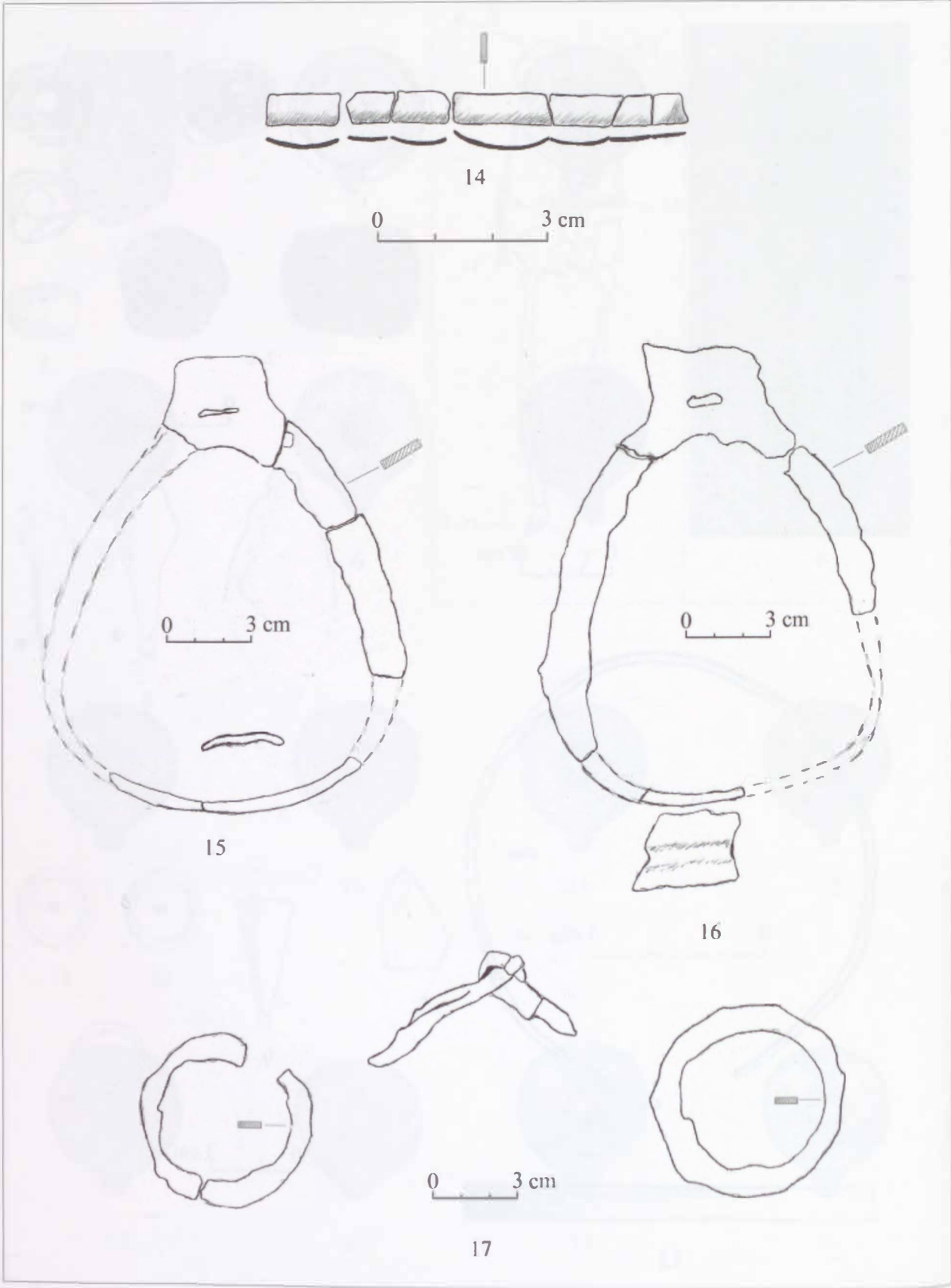
233. tábla. Sikló-Gropoic, I. sír: 19-22.



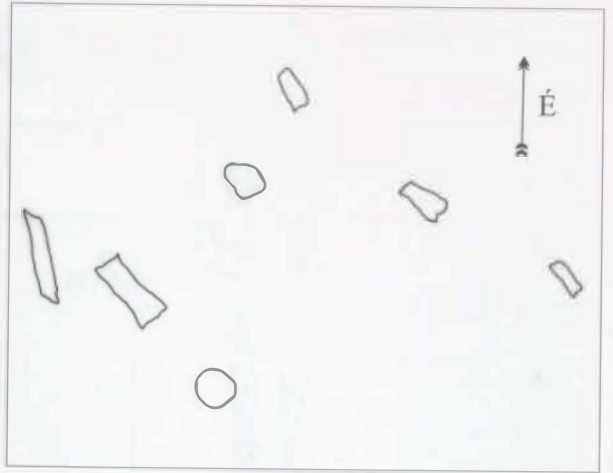
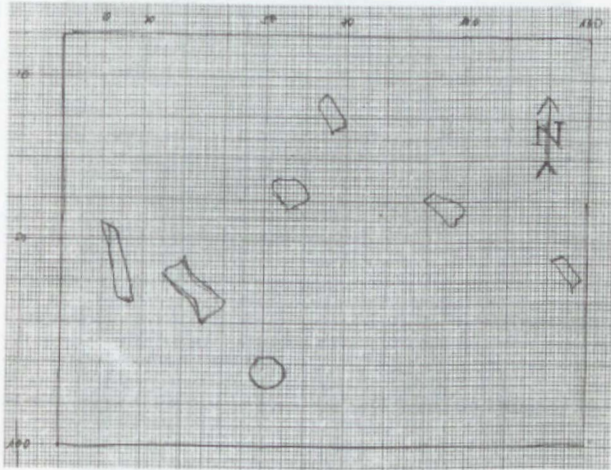
234. tábla. Sikló-Gropoia, I. sír: 1–16.



235. tábla. Sikló-Gropoac, 2. sor: 1-13.



236. tábla. Sikló-Gropoaic, 2. sír: 14–17.



3



1

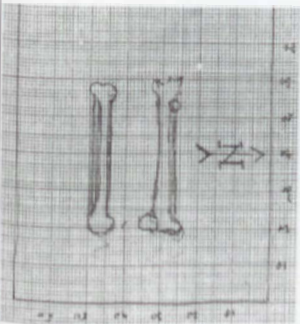


0 3 cm



3

4



0 30 cm

4




0 30 cm

5



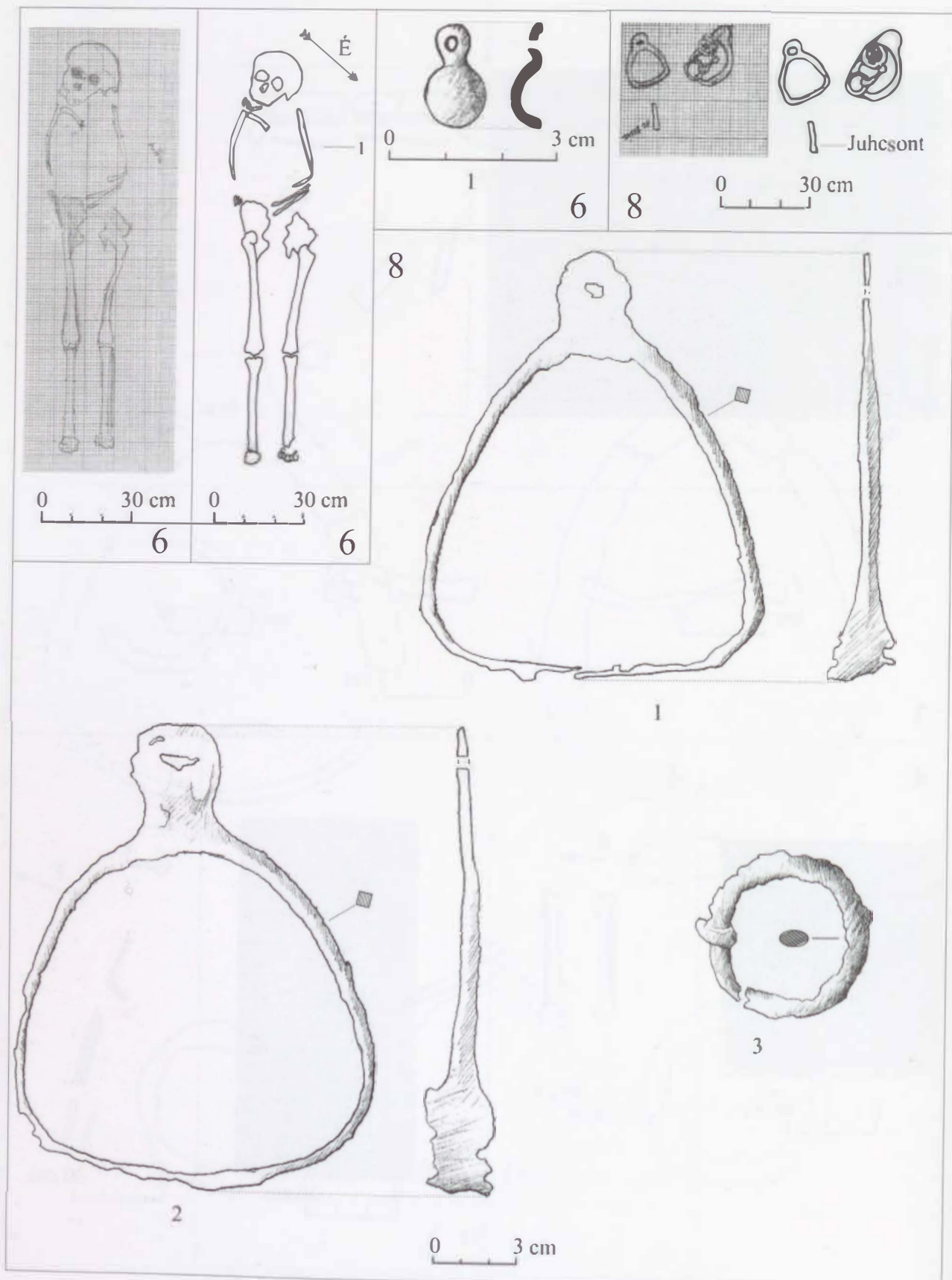
0 30 cm

5

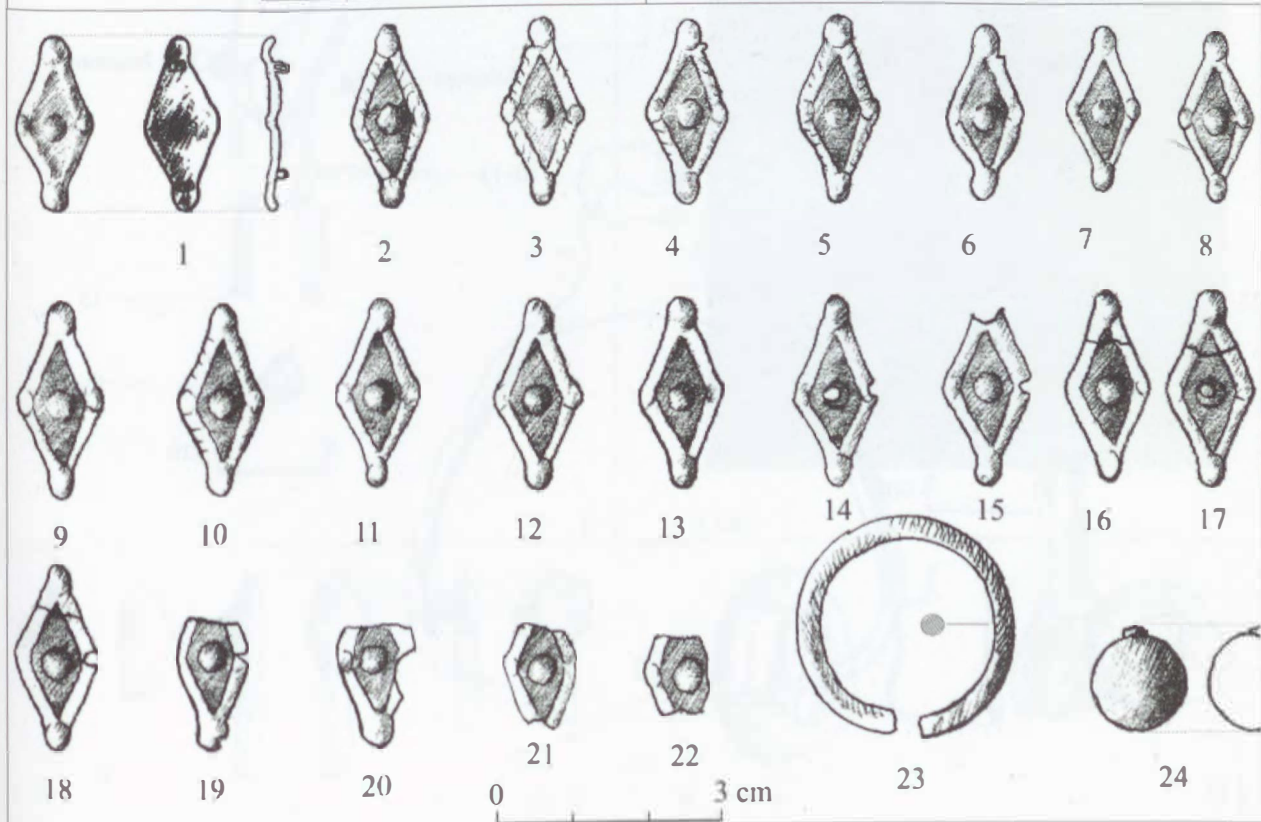
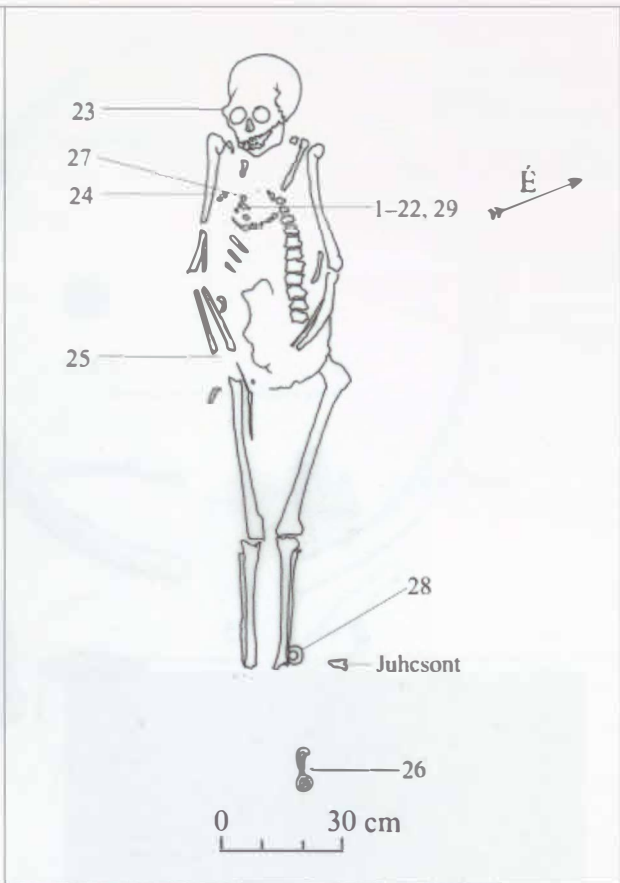
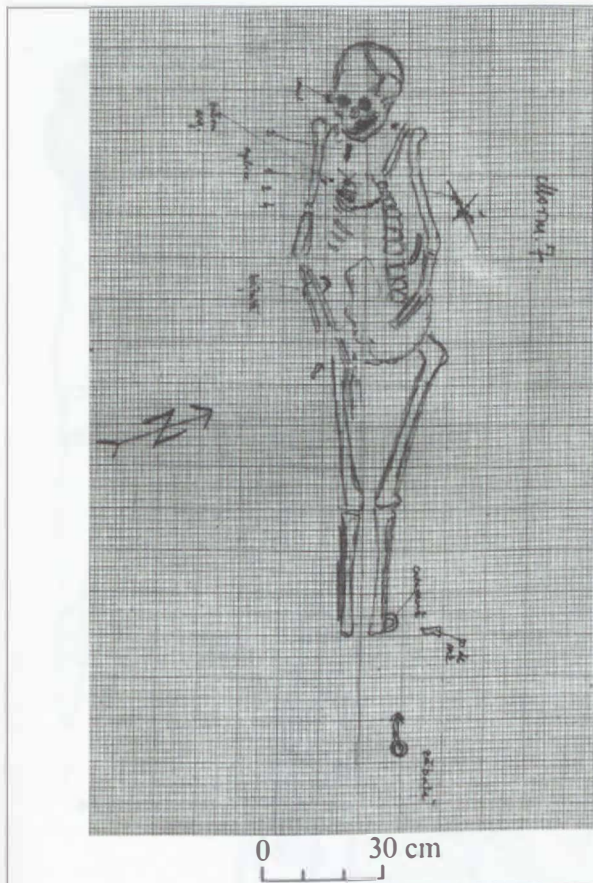


0 30 cm

237. tábla. Sikló-Gropoaic, 3. sír: 1.

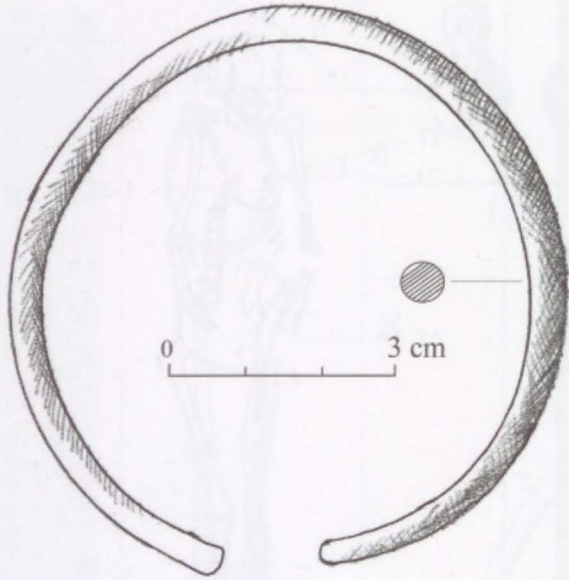


238. tábla. Sikló-Grovaic, 6. sír: 1; 8. sír: 1-3.



239. tábla. Sikló-Gropoaic, 7. sor: 1-24.

7

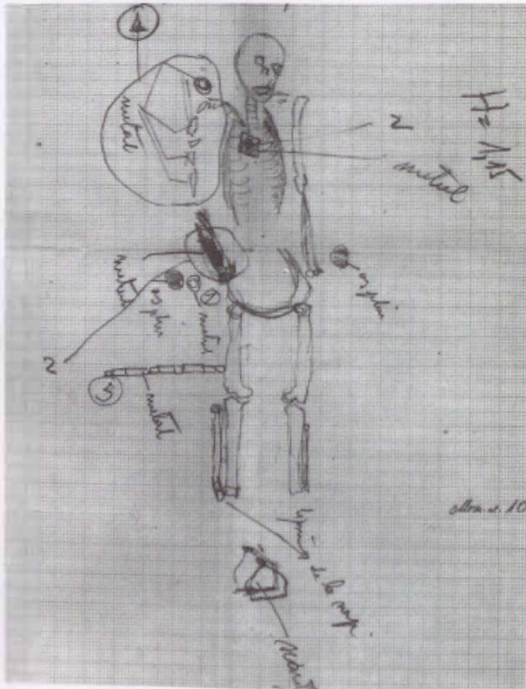


25



26

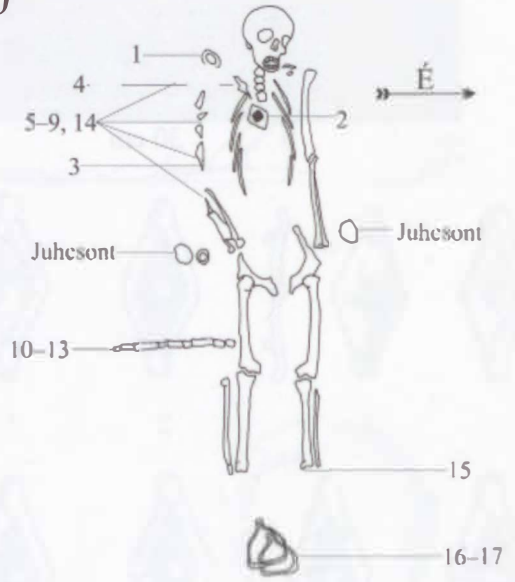
0 3 cm



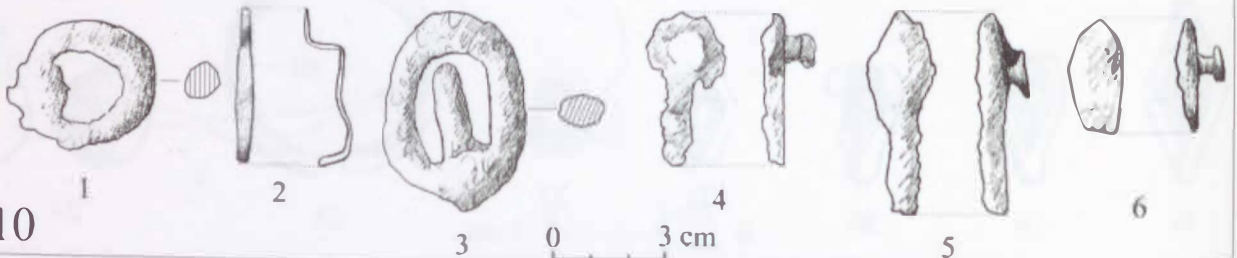
10

0 3 cm

10



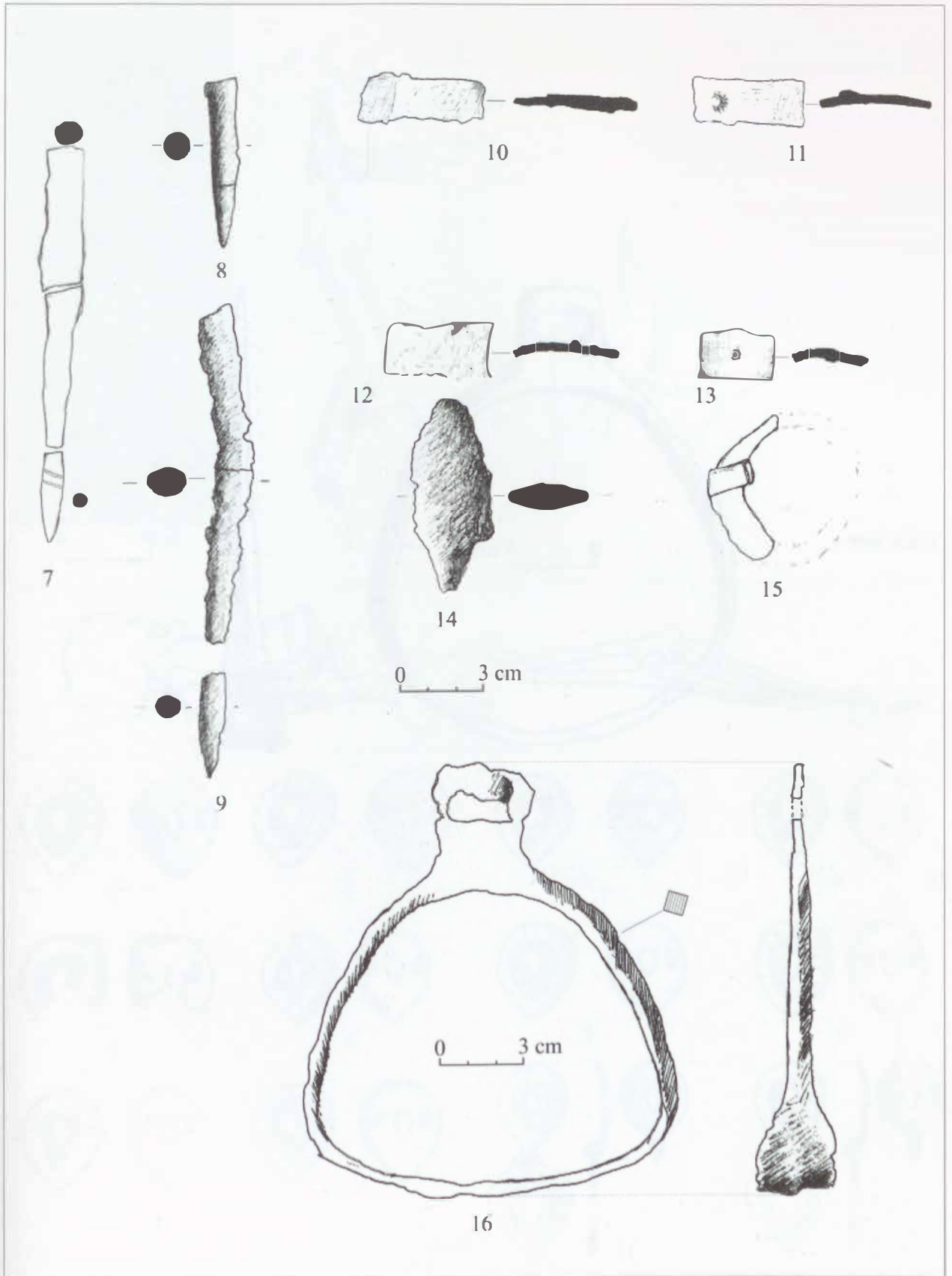
0 3 cm



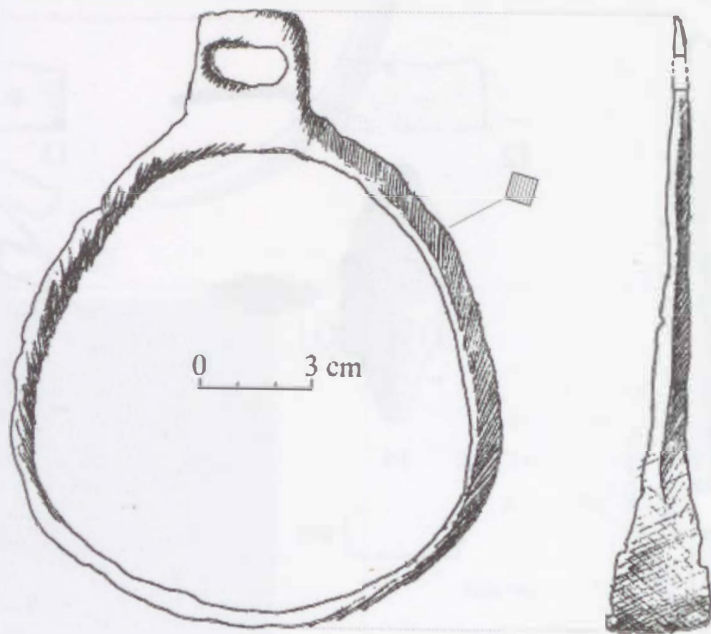
10

0 3 cm

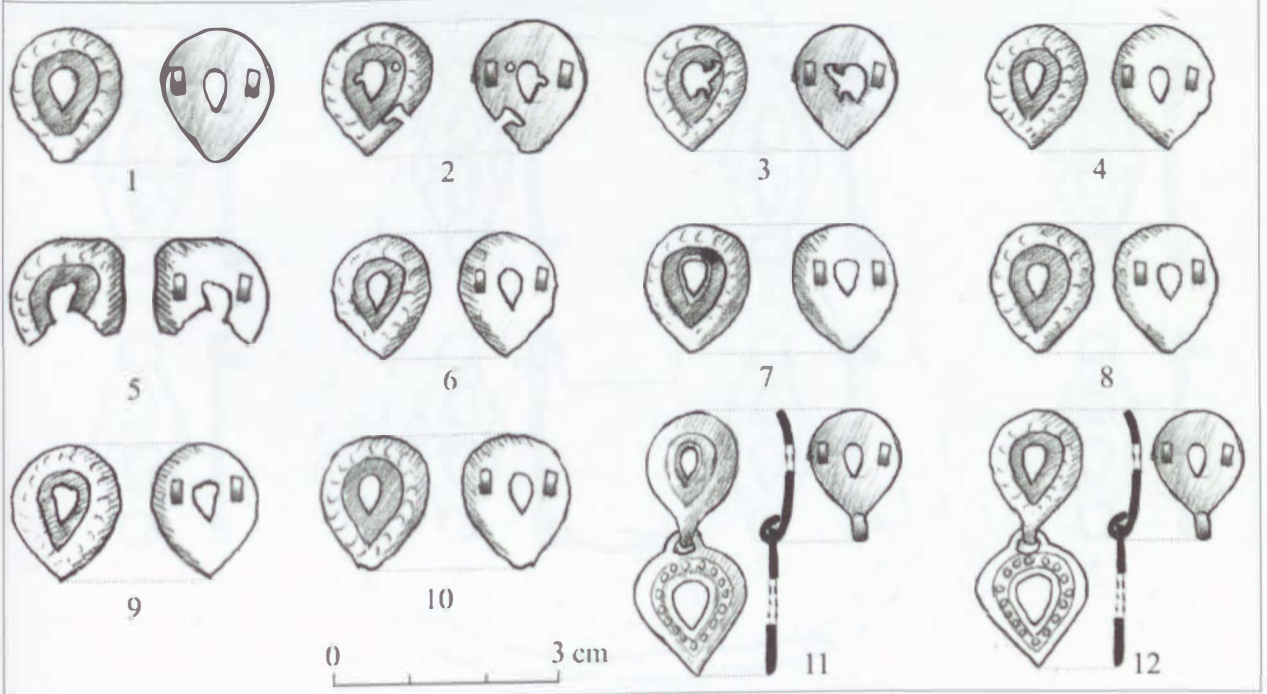
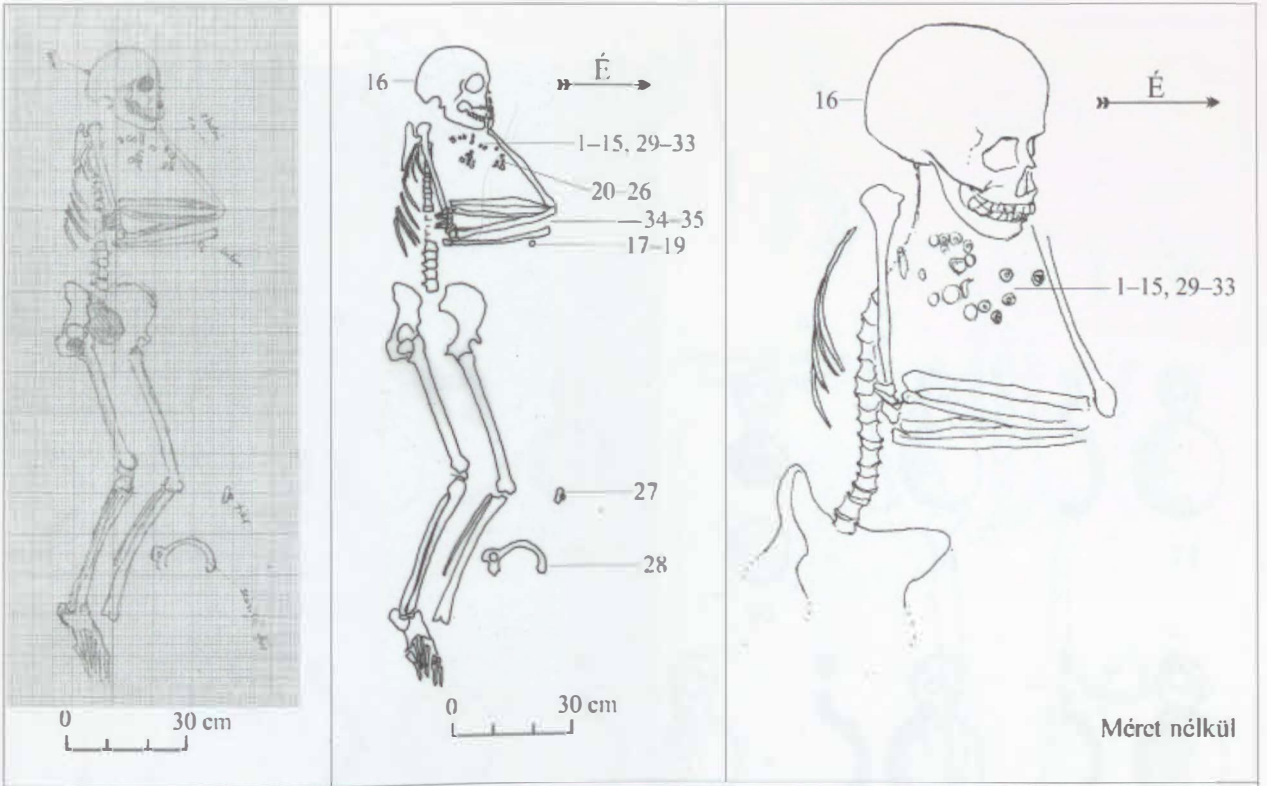
240. tábla. Sikló-Gropoaie, 7. sor: 25-26; 10. sor: 1-6.



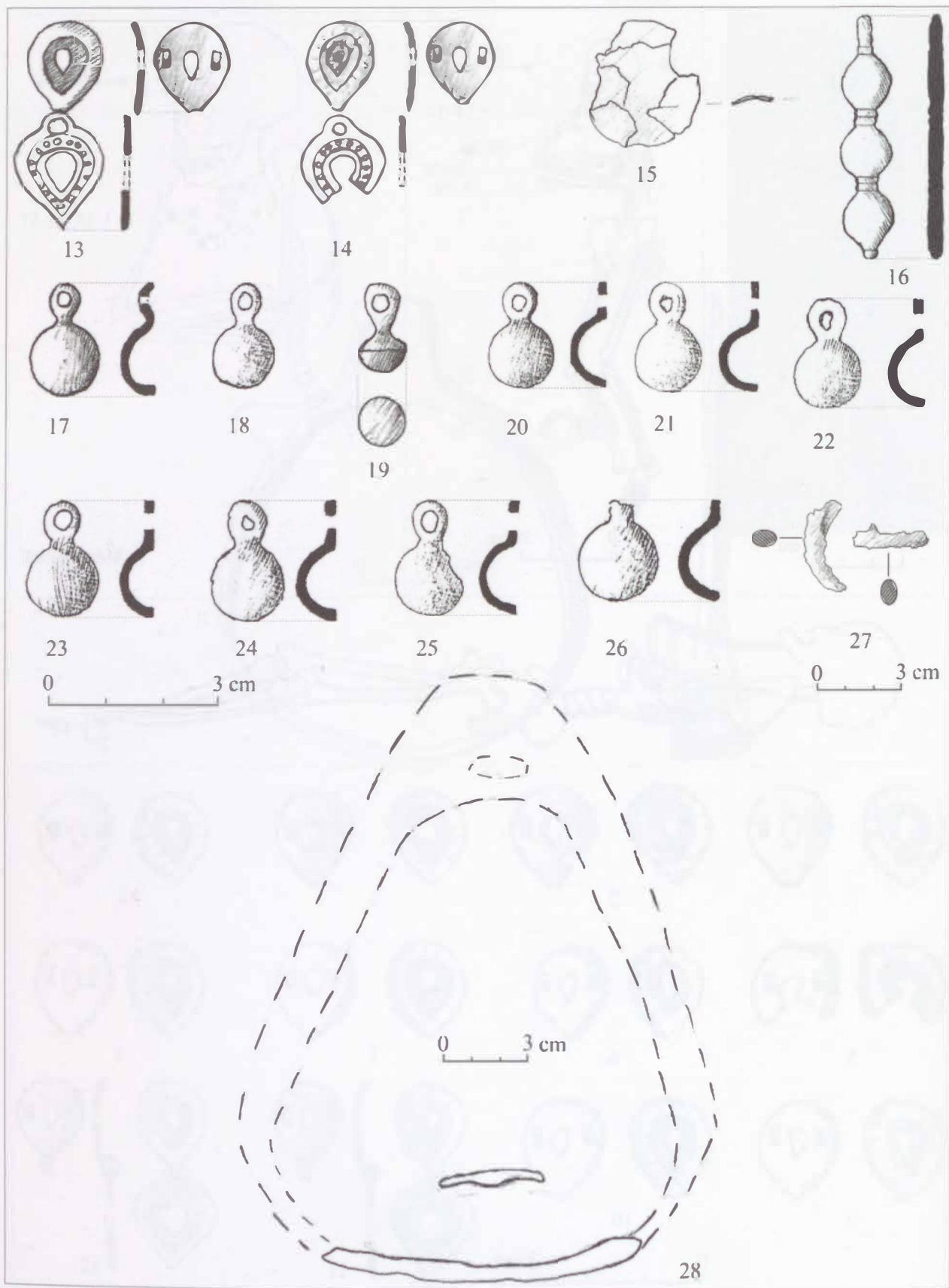
241. tábla. Sikló-Gropoaic, 10. sír: 7-16.



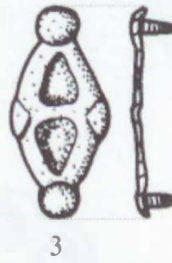
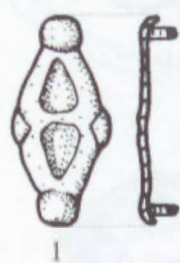
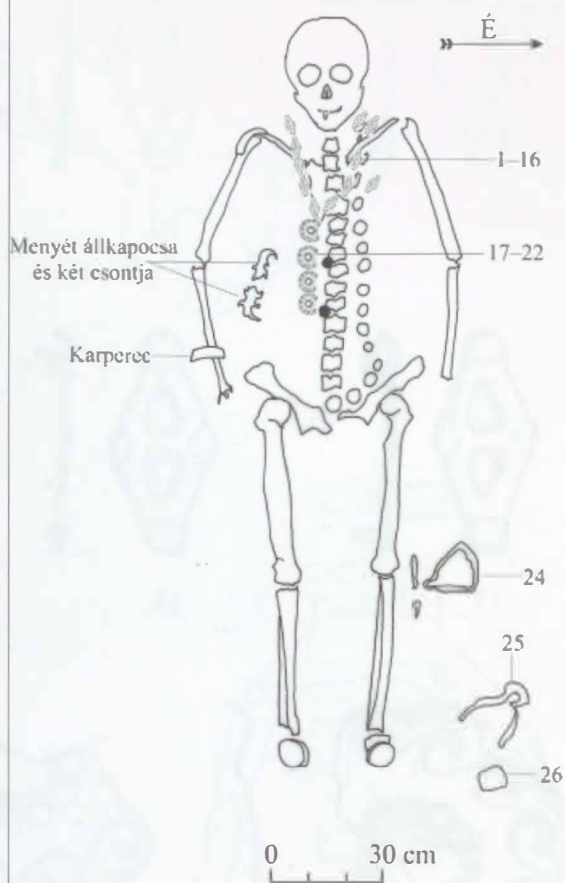
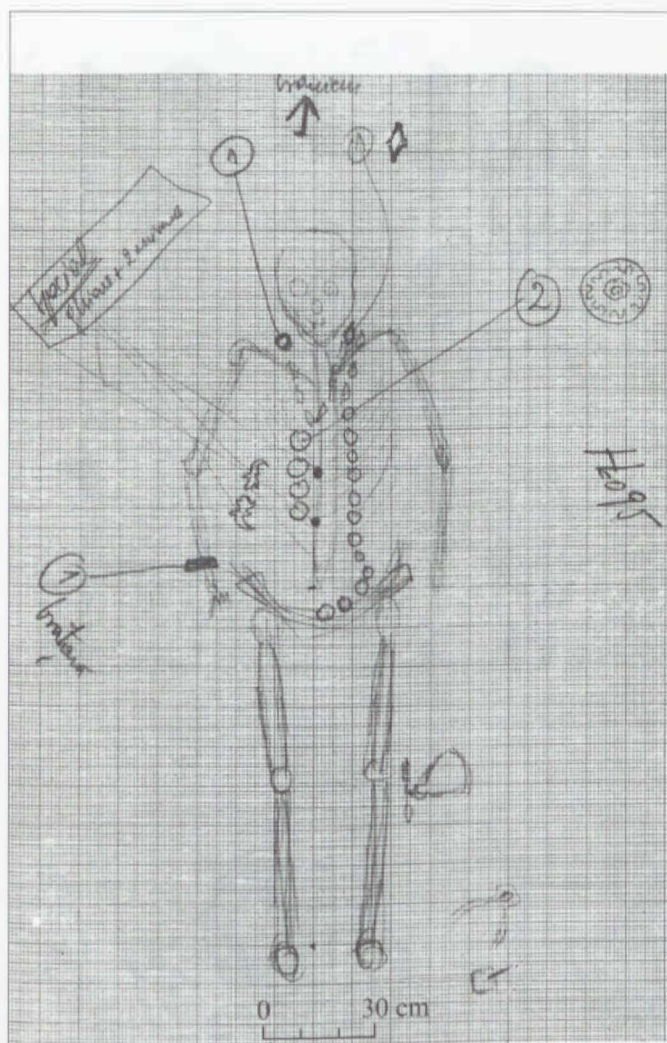
17



243. tábla. Sikló-Gropoia, 9. sír: 1-12.

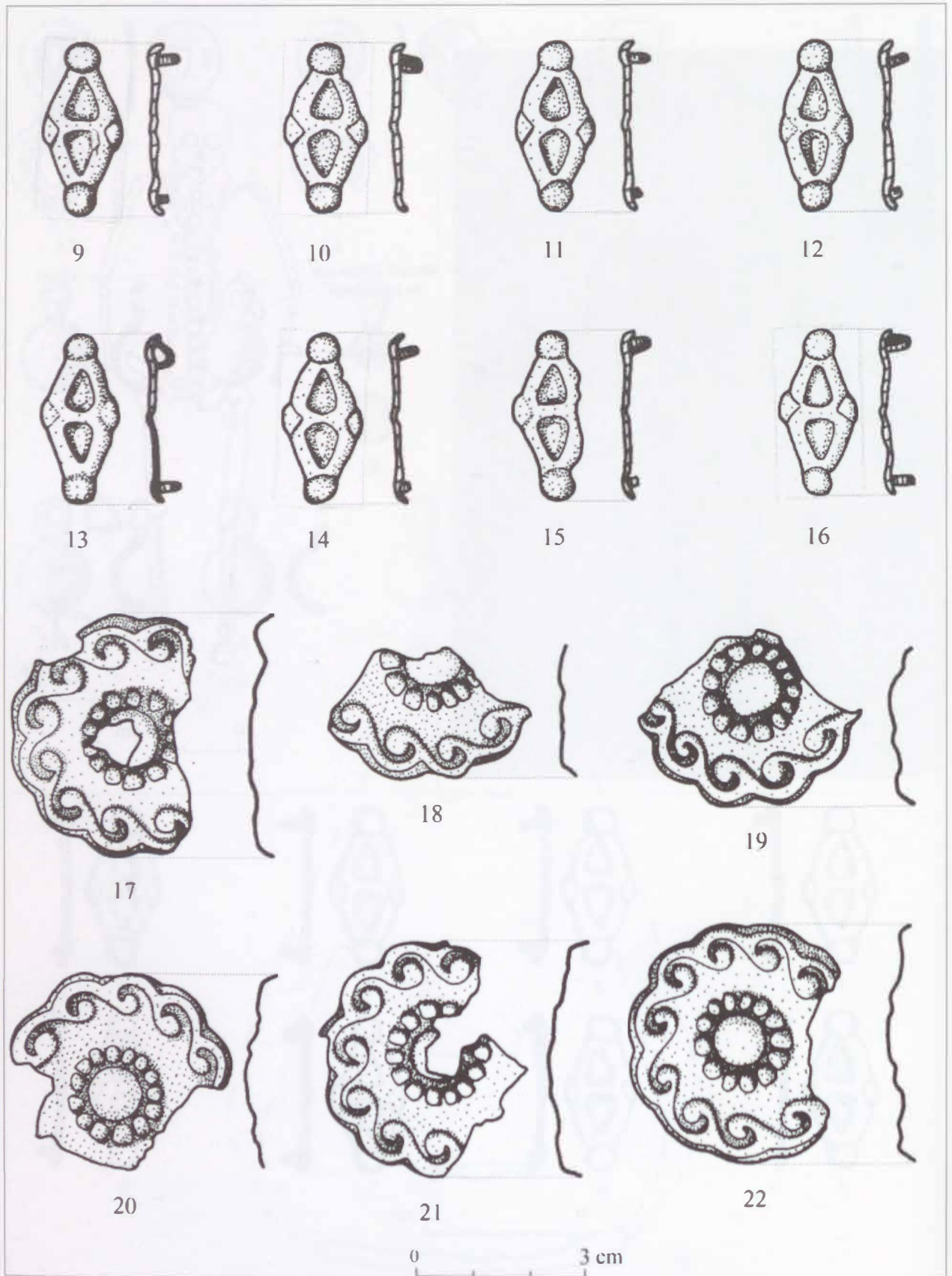


244. tábla. Sikló-Gropoie, 9. sir: 13-28.

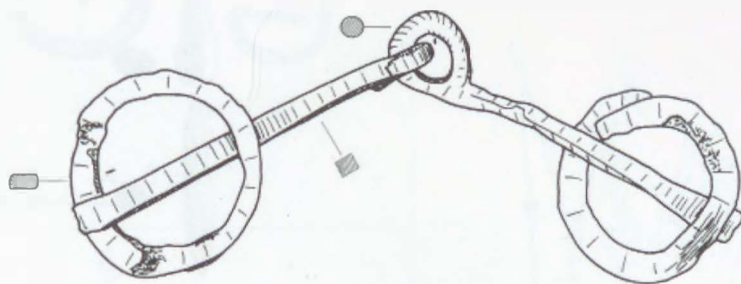


0 3 cm

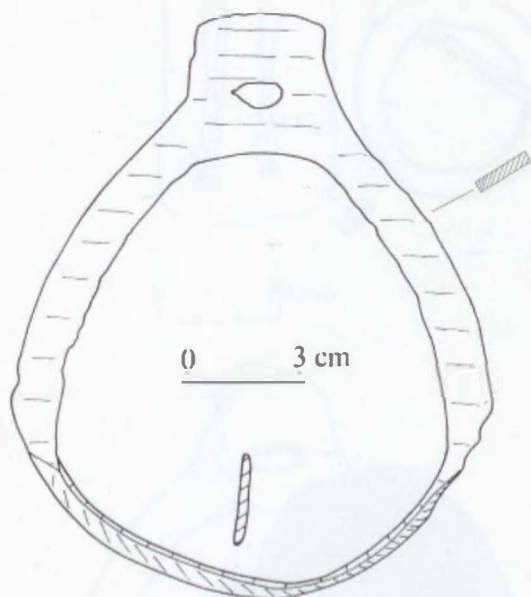
245. tábla. Sikló-Gropoaie, 11. sír: 1-8.



246. tábla. Sikló-Gropoaic, 11. sor: 9-22.

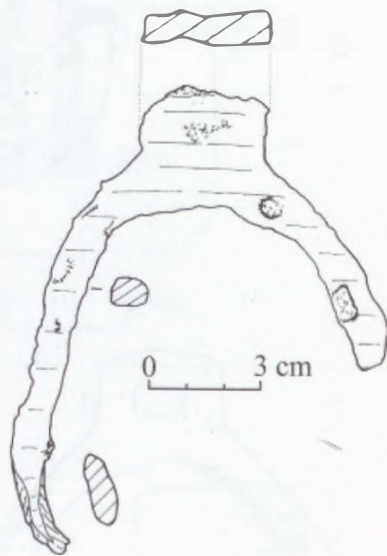


23
0 3 cm



0 3 cm

24



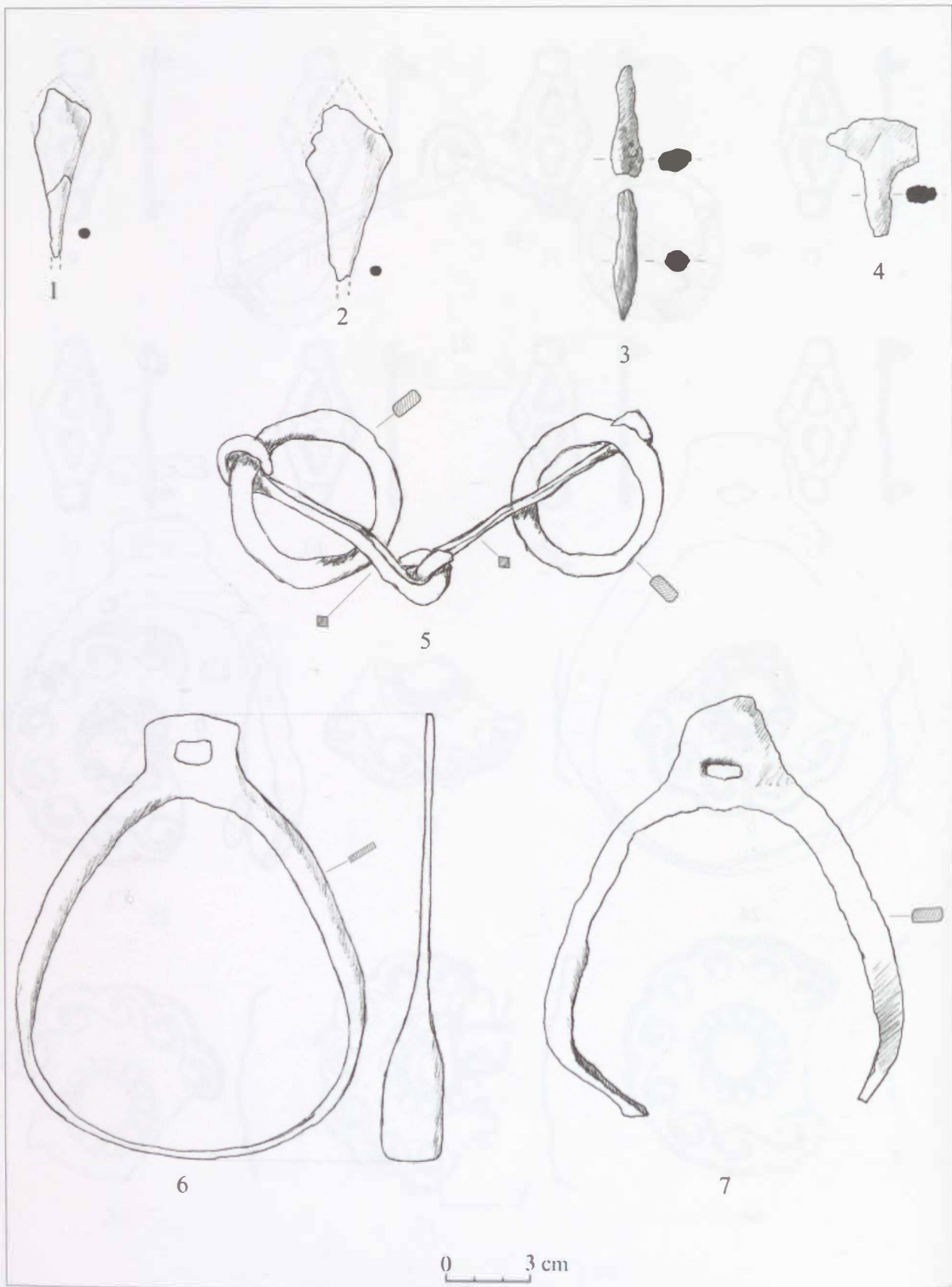
0 3 cm

25

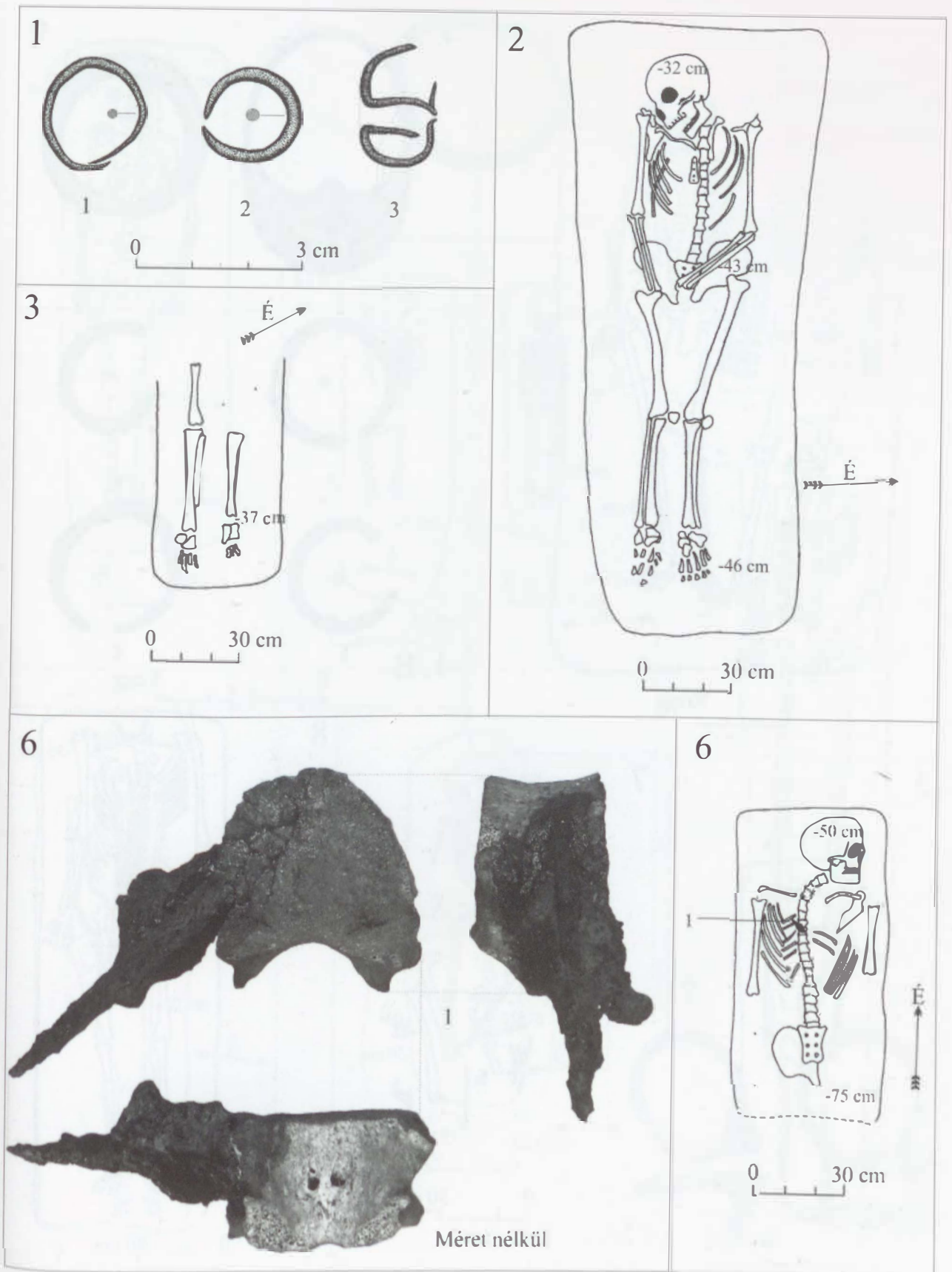


26

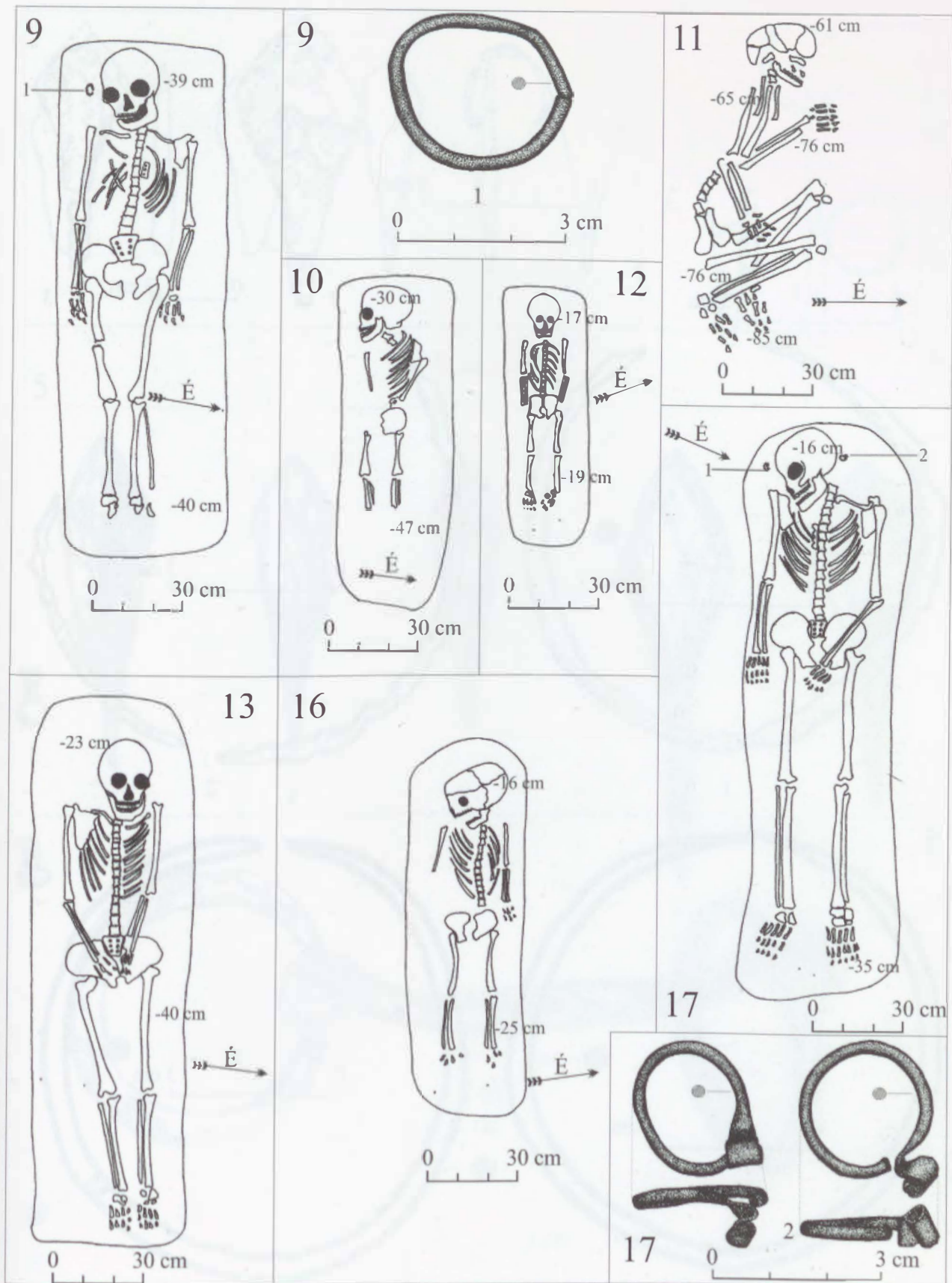
0 3 cm



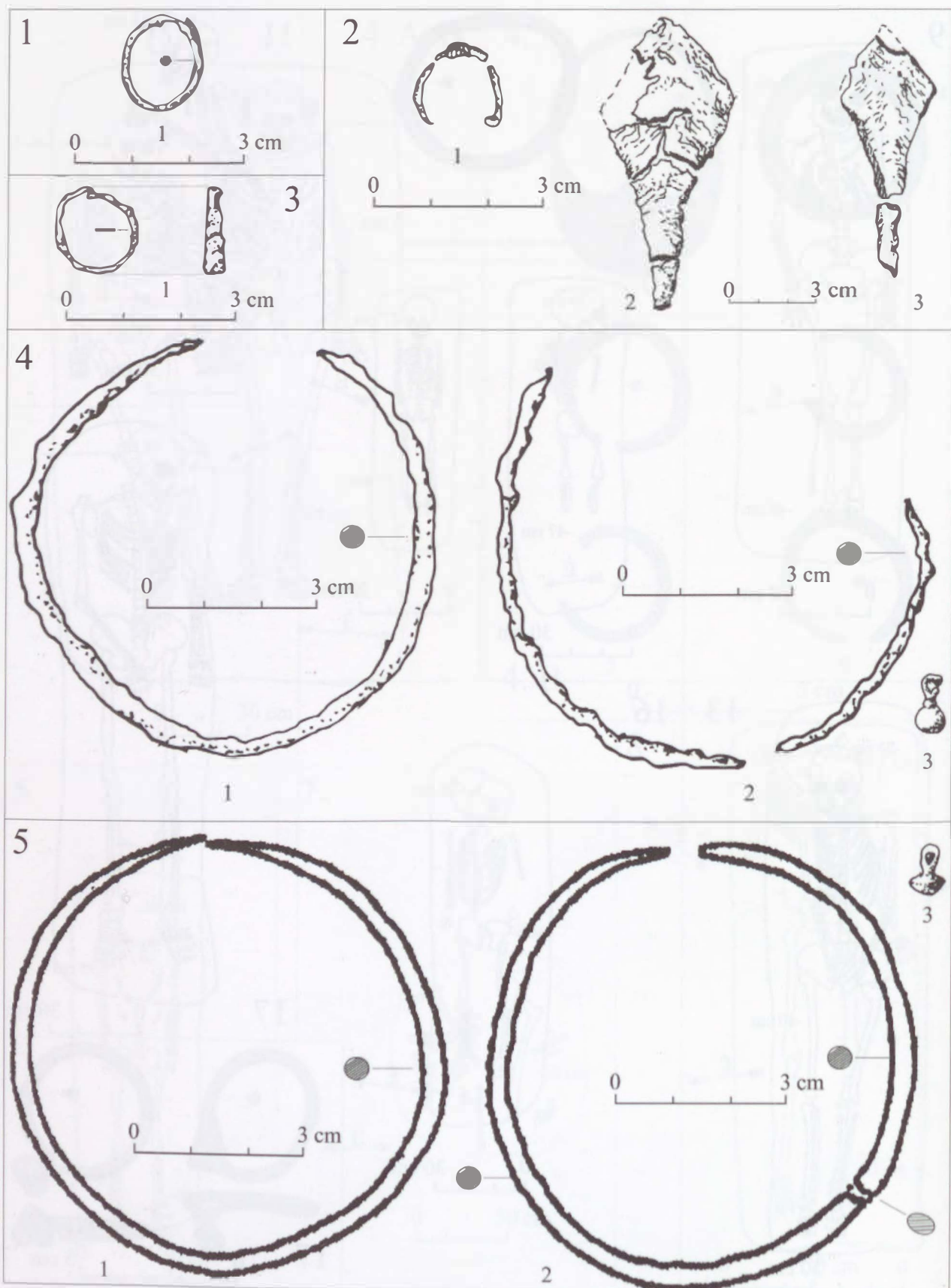
248. tábla. Sikló-Gropoaic, 12. sír: 1-7.



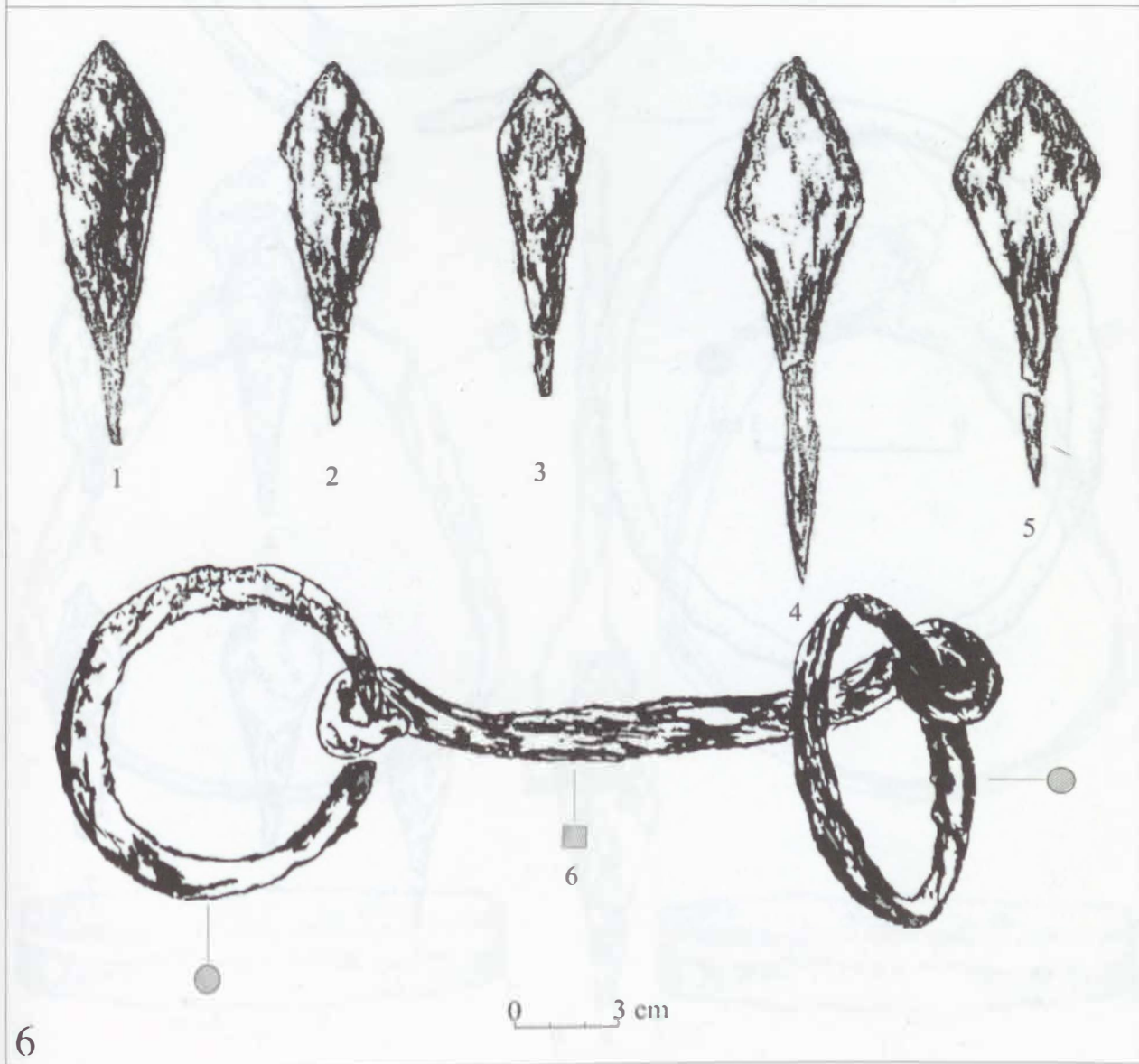
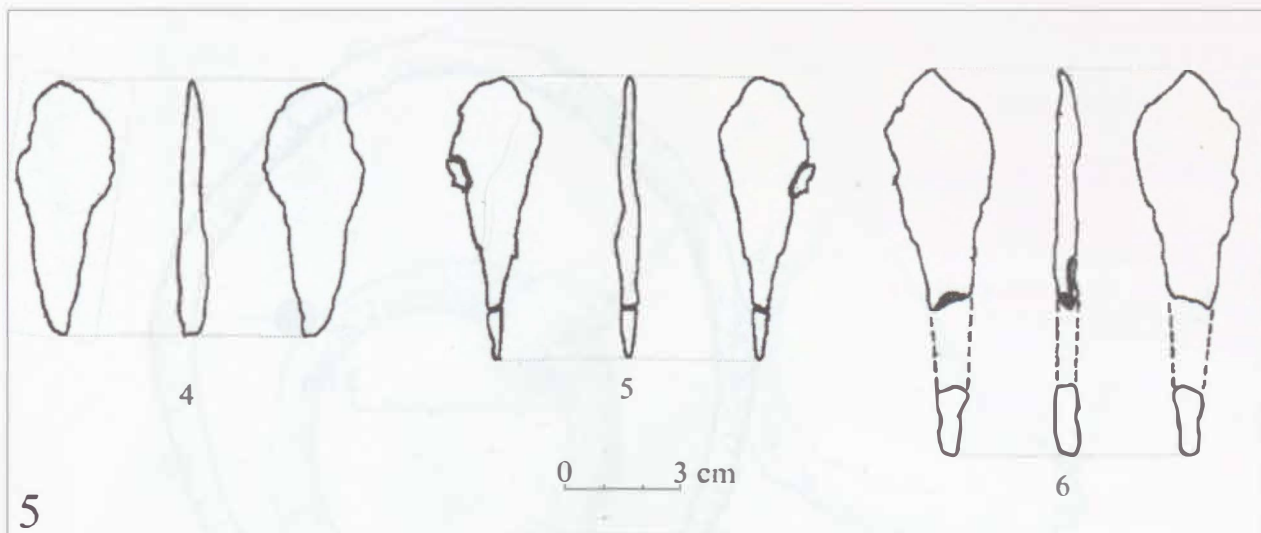
249. tábla. Szalacs-Vidahegy, 1. sír: 1-3; 6. sír: 1.



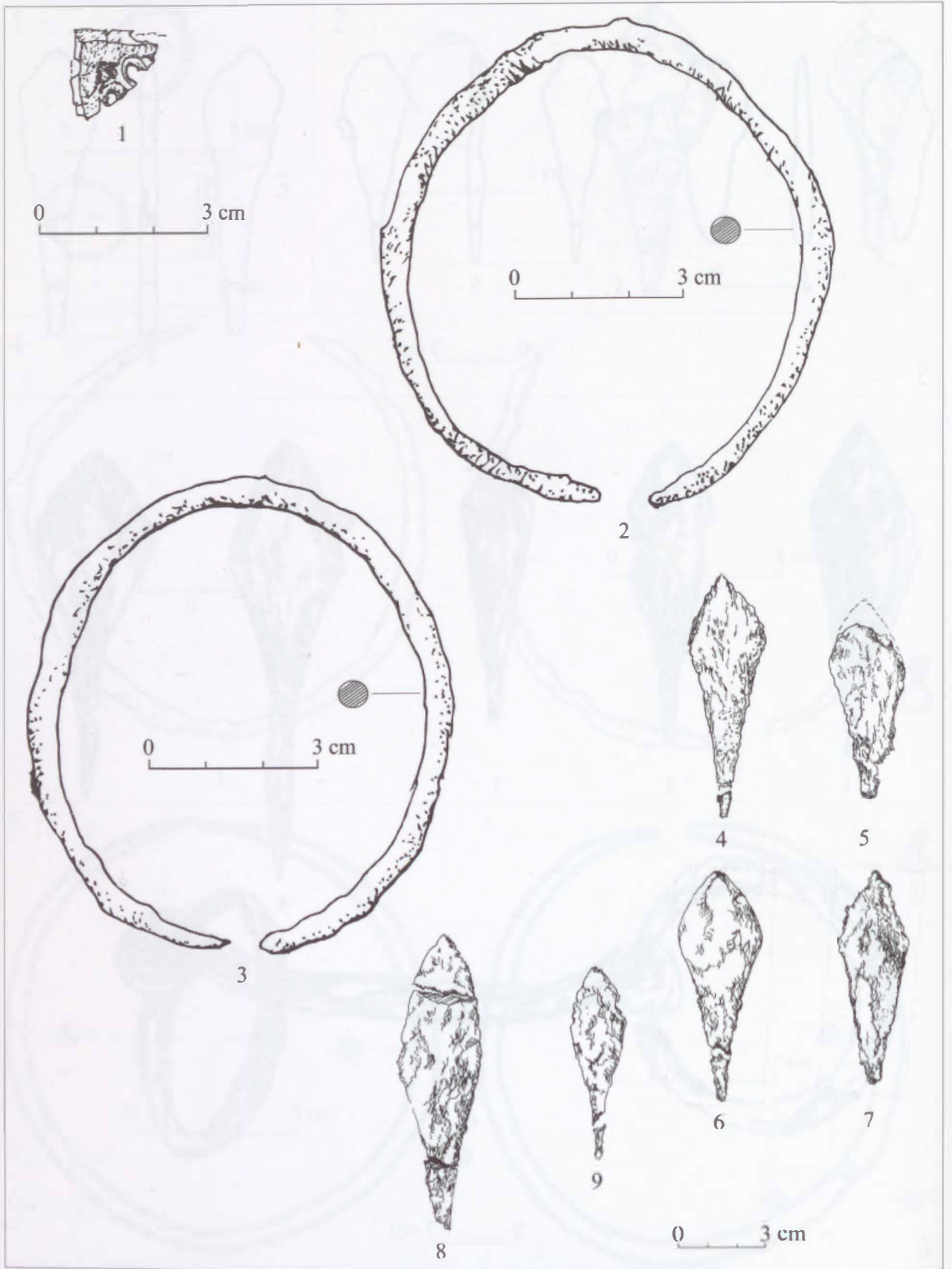
251. tábla. Szalacs-Vidahegy, 9. sír: 1; 17. sír: 1-2.



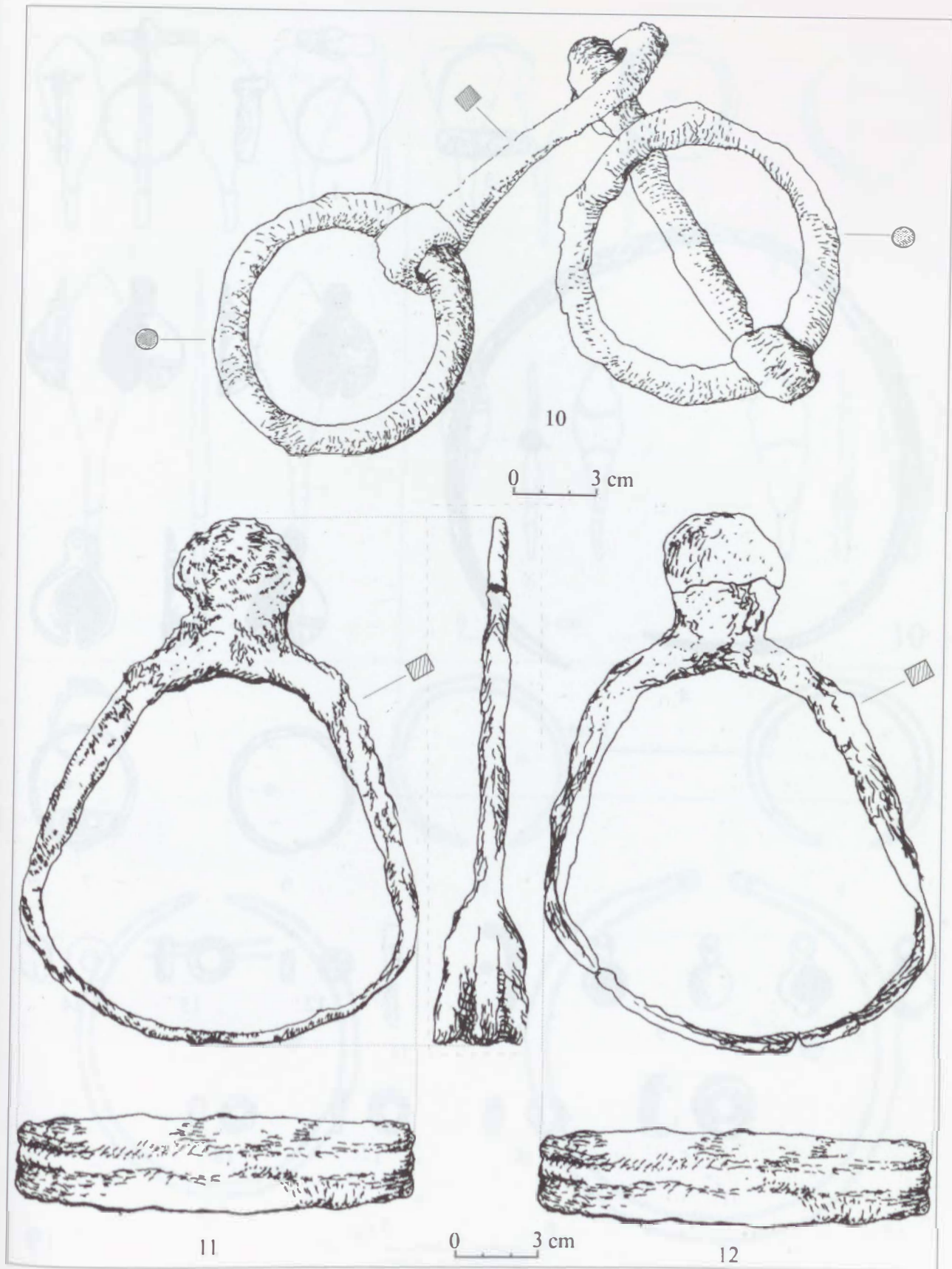
252. tábla. Szászváros-Dealul Pemilor X2. 1. sír: 1; 2. sír: 1-3; 3. sír: 1; 4. sír: 1-3; 5. sír: 1-3.




253. tábla. Szászváros-Dealul Pemilor X2, 5. sír: 4-6; 6. sír: 1-6.



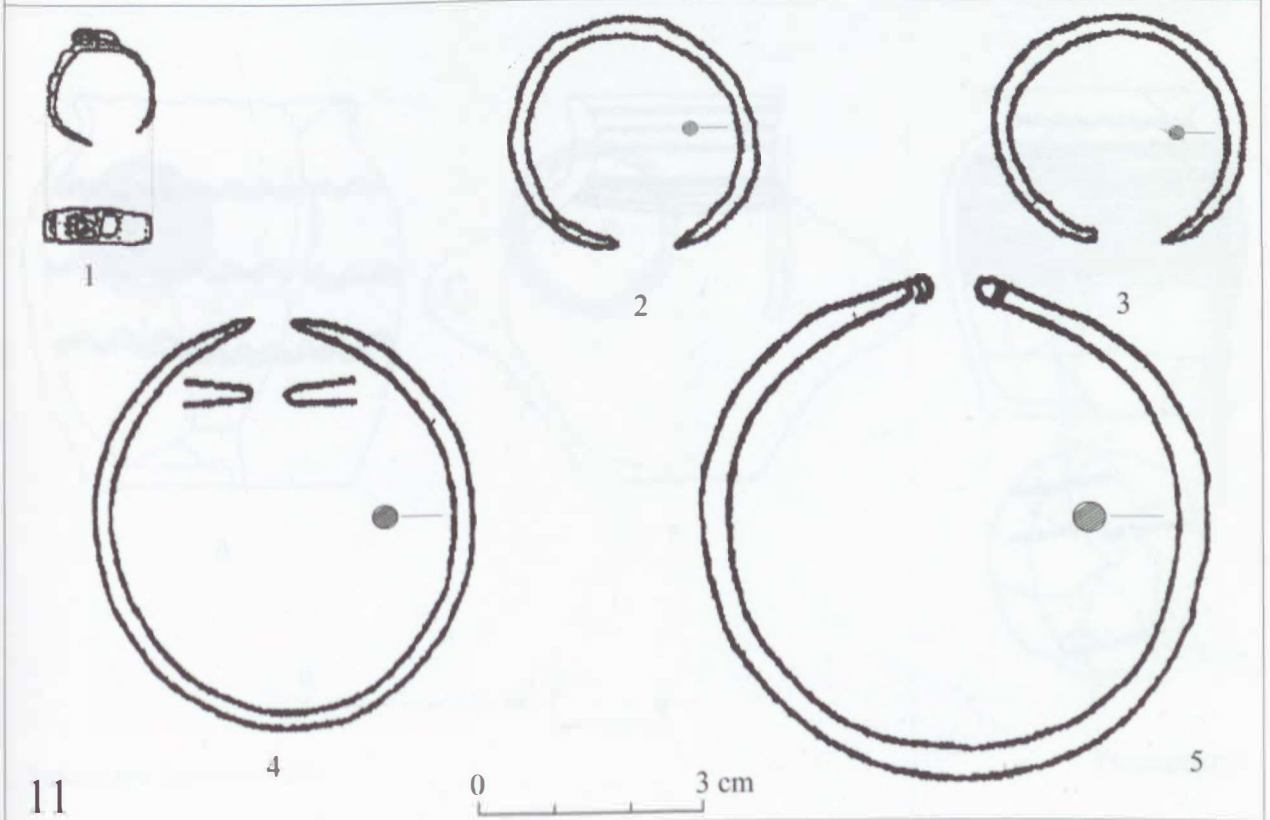
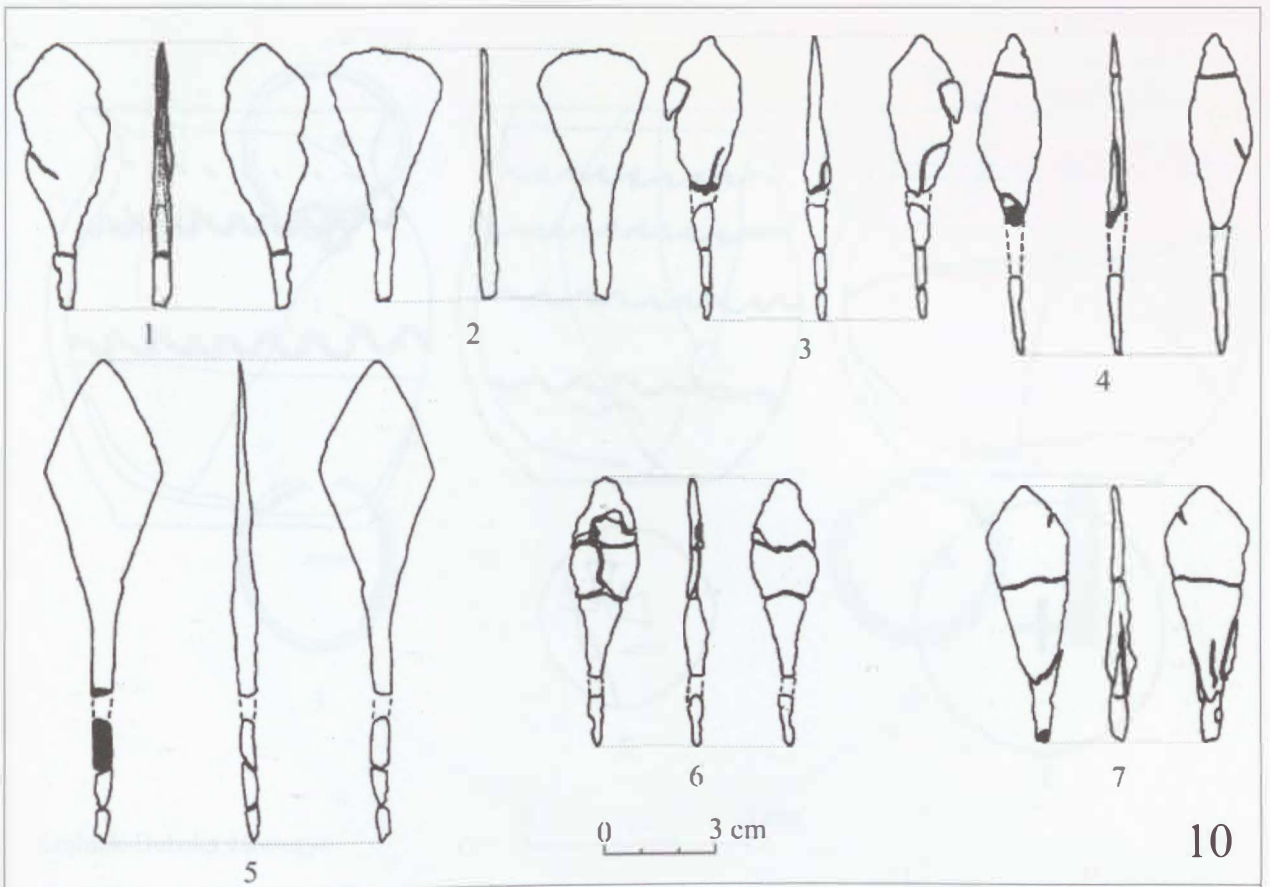
254. tábla. Szászváros-Dealul Pemilor X2, 7. sír: 1-9.



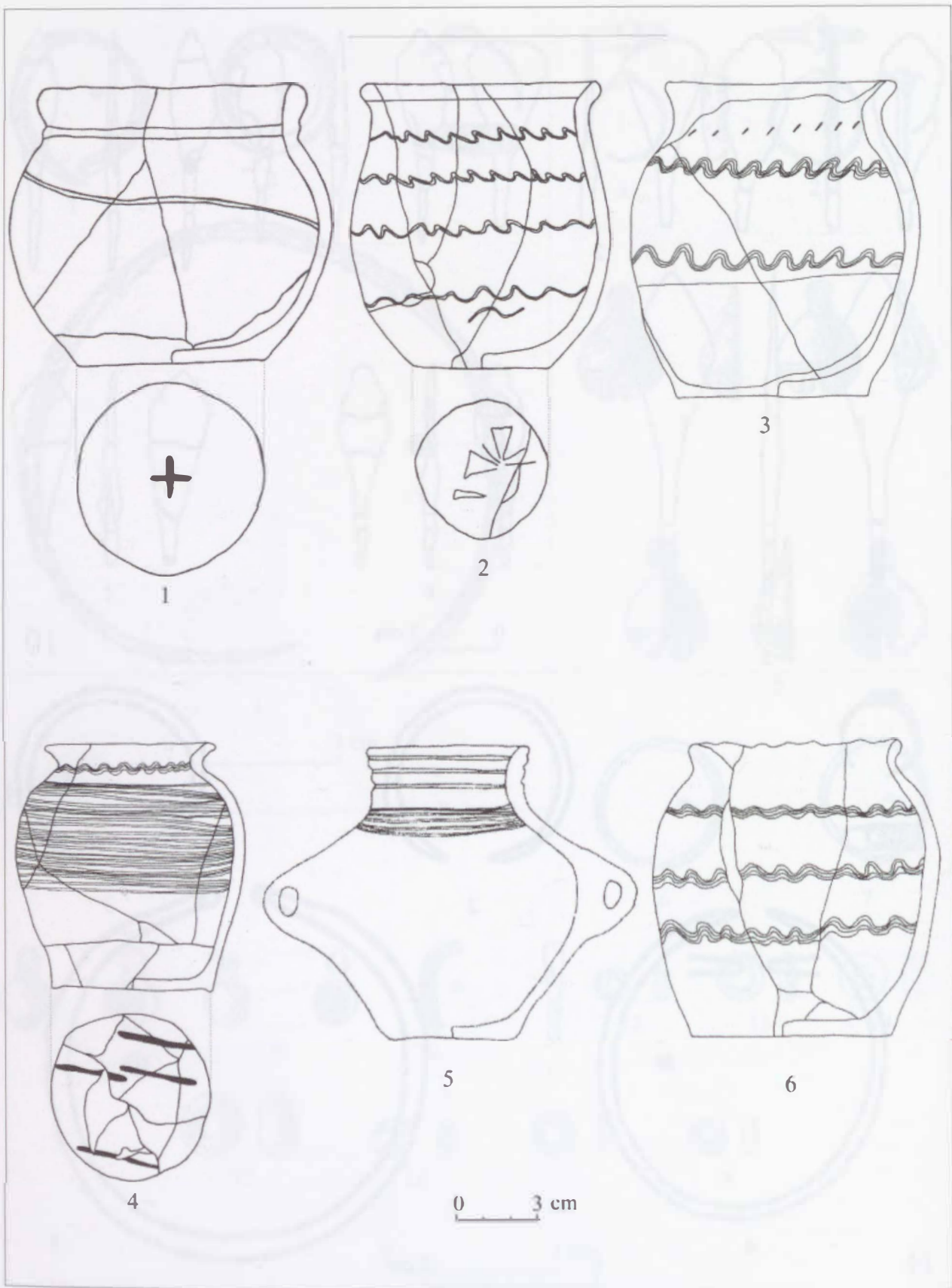
255. tábla. Szászváros-Dealul Pemilor X2, 7. sír: 10-12.



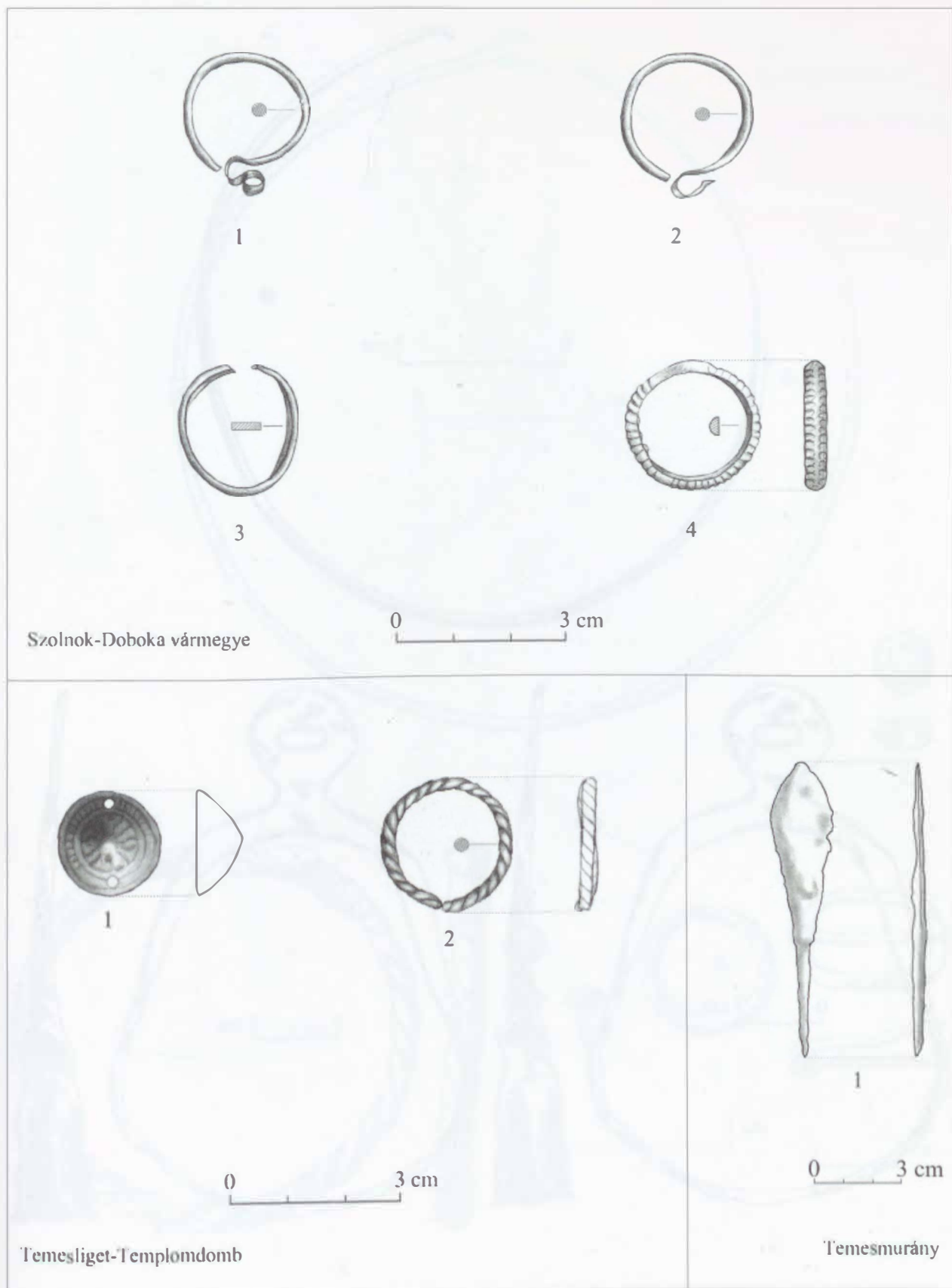
256. tábla. Szászváros-Dealul Pemilor X2, 8. sír: 1-4; 9. sír: 1-18.



257. tábla. Szászváros-Dealul Pemilor X2, 10. sír: 1-7; 11. sír: 1-5.



258. tábla. Szászváros-Dealul Pemilor X2, 24. sír: 1; 27. sír: 2; 34. sír: 3; 38. sír: 4; 47. sír: 5; 51. sír: 6.



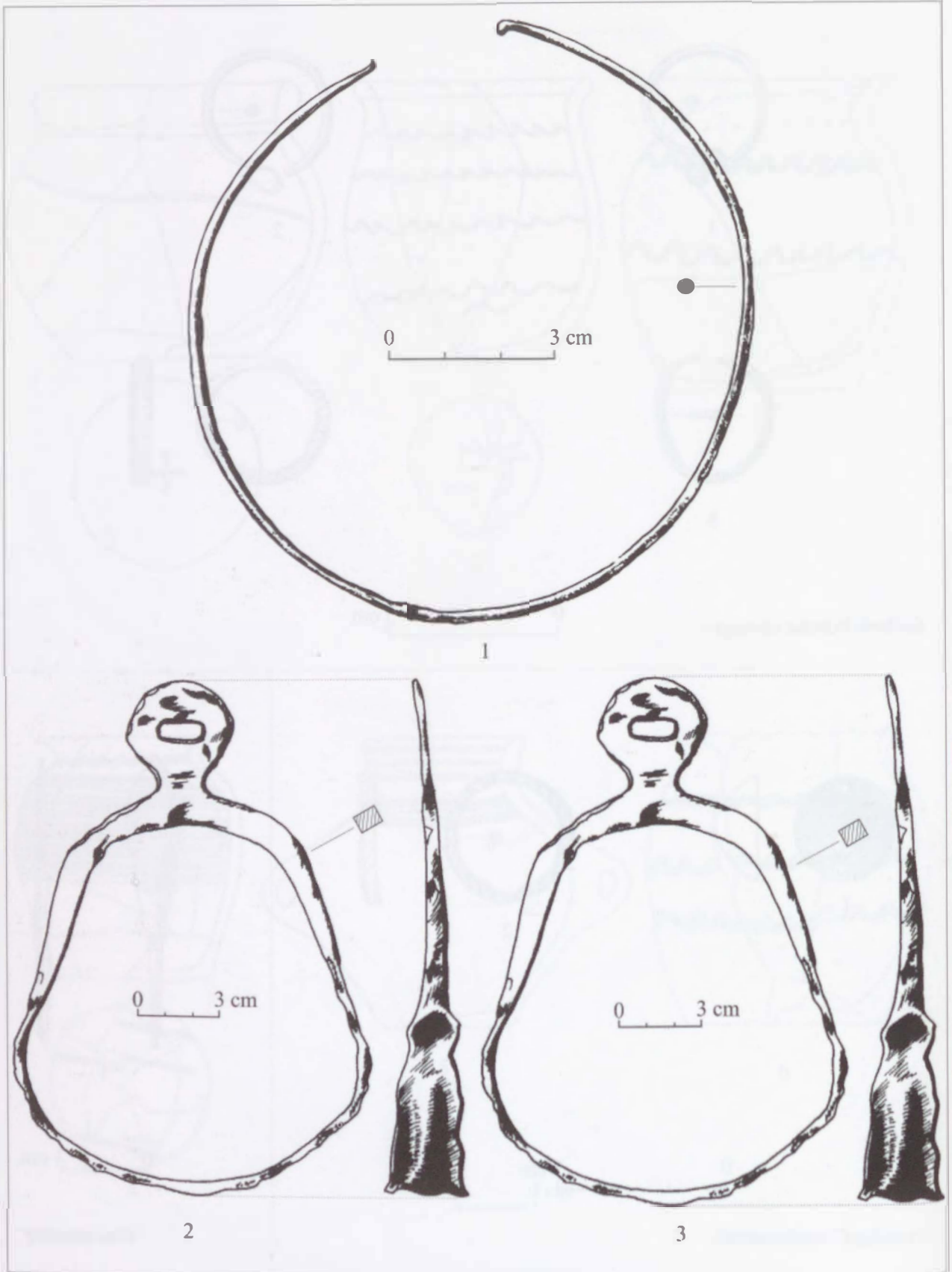
Szolnok-Doboka vármegye

0 3 cm

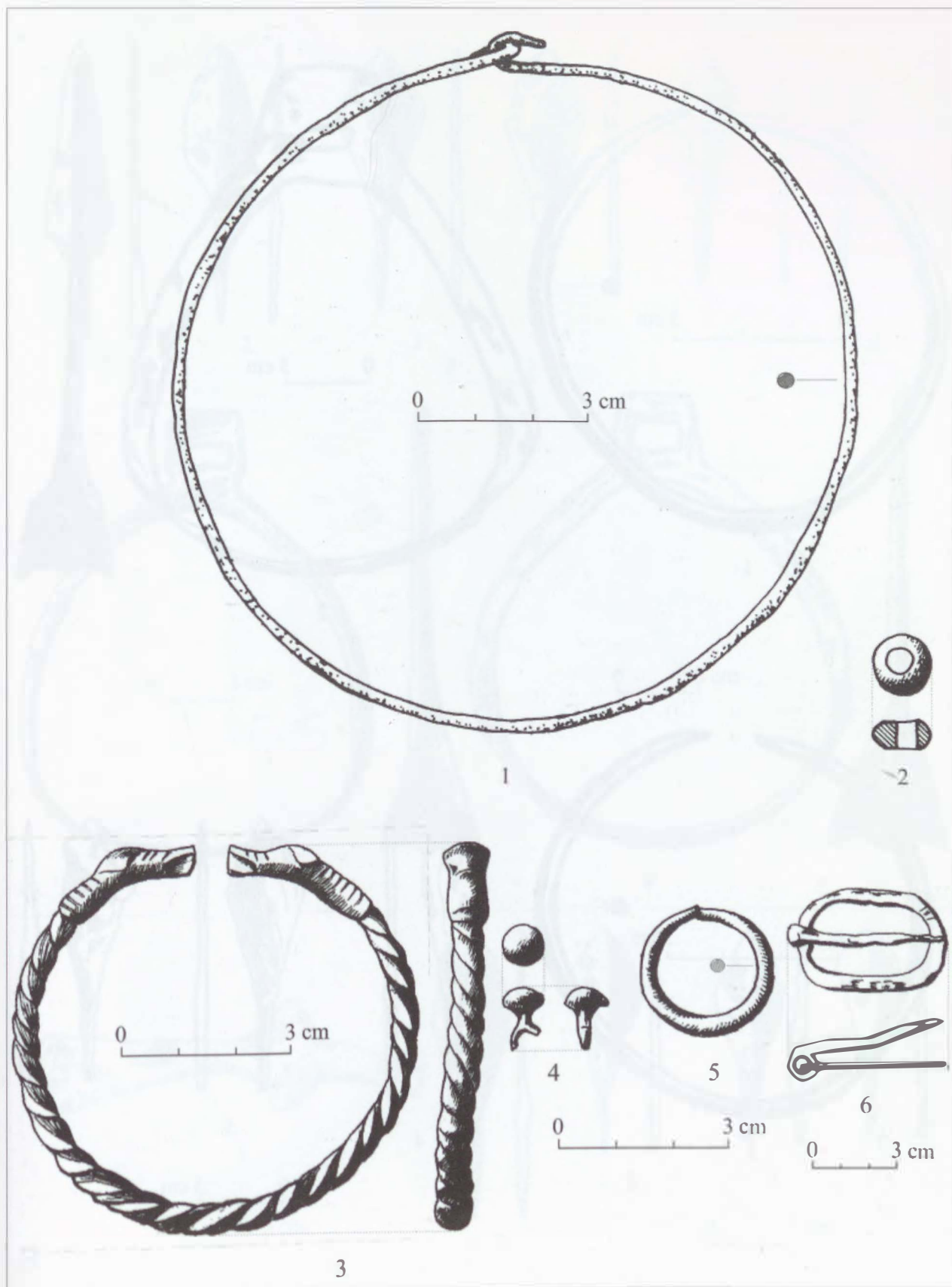
Temesliget-Templomdomb

Temesmurány

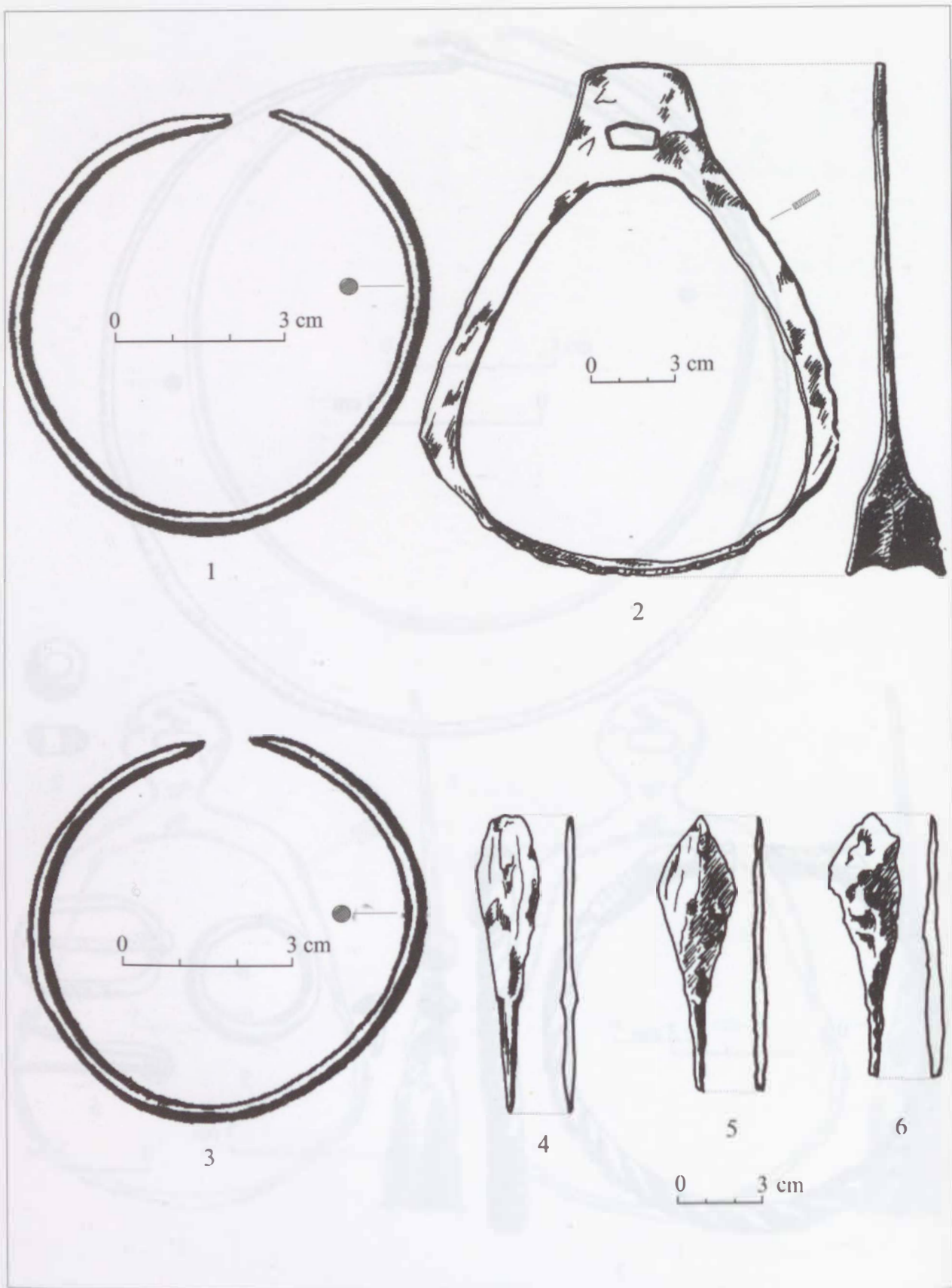
259. tábla. Szolnok-Doboka vármegye, szórványleletek: 1–4; Temesliget-Templomdomb, szórványleletek: 1–2; Temesmurány-útópálya nyomvonal (szórványlelet): 1.



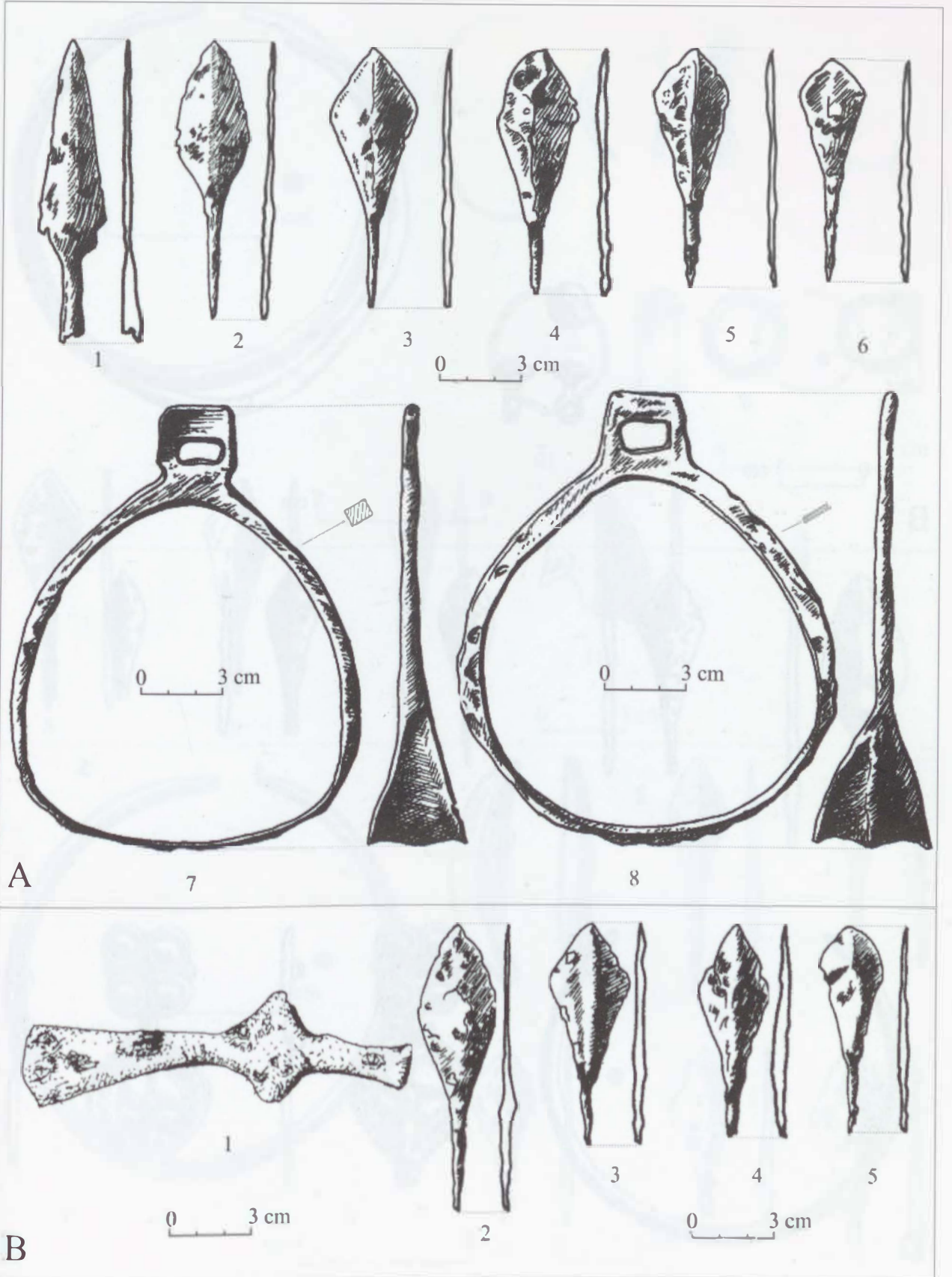
260. tábla. Temesvár-Csóka erdő, szórványleletek: 1-3.



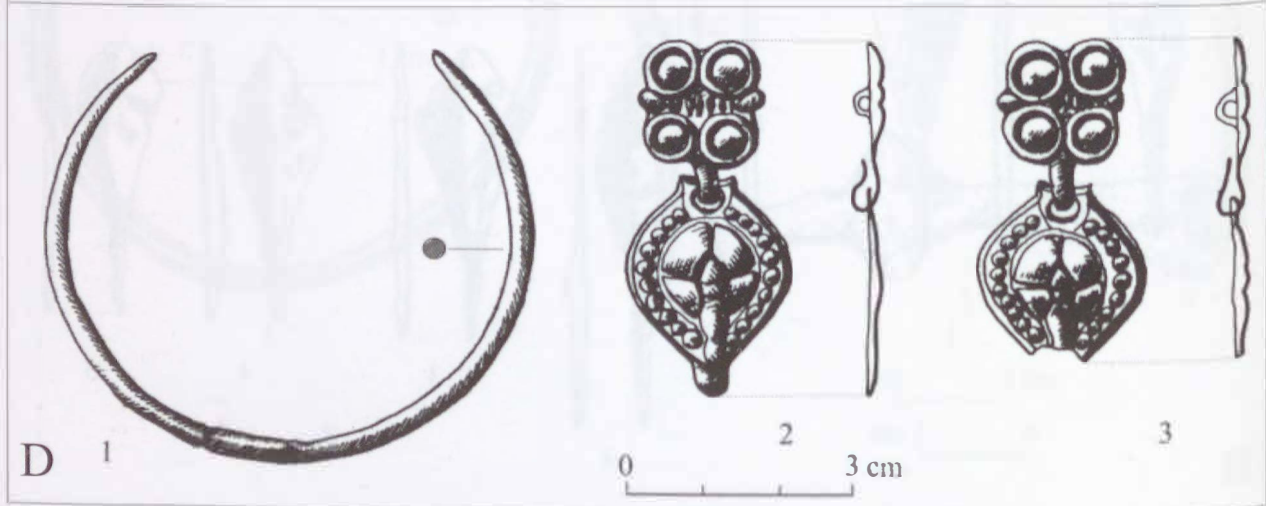
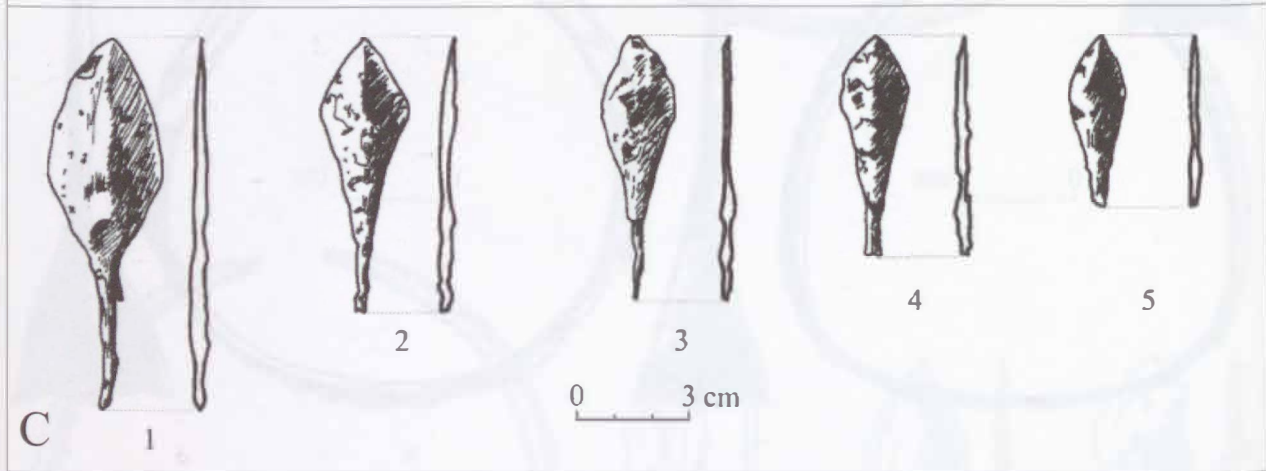
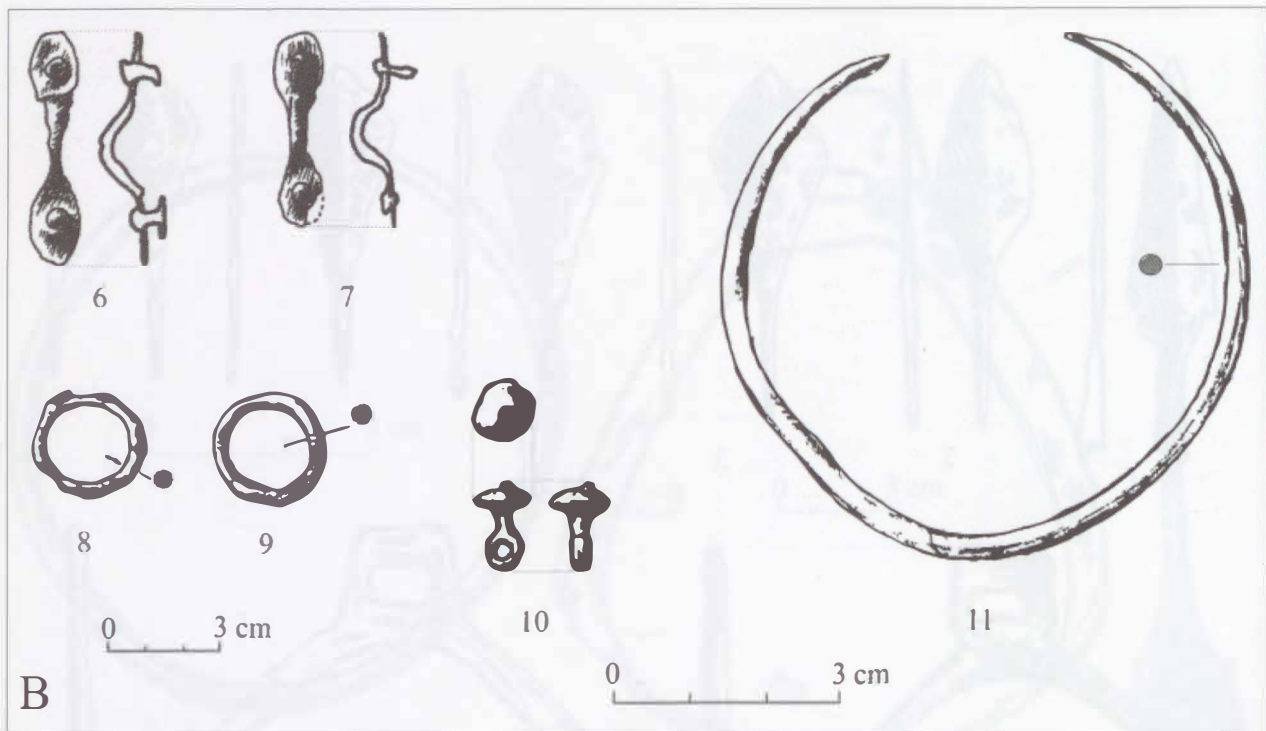
261. tábla. Temesvár-Csóka erdő, szőrványletek: 1-6.



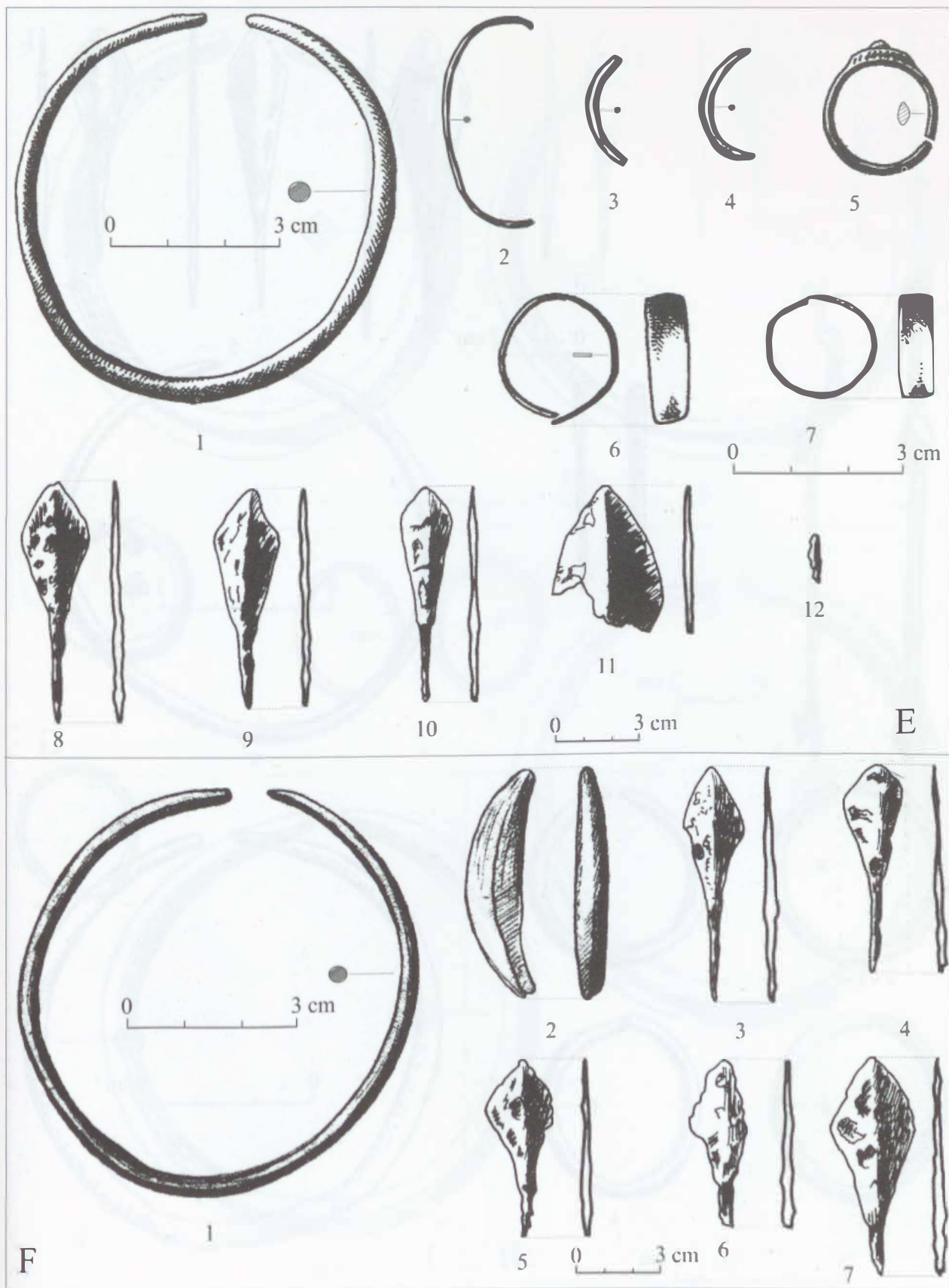
262. tábla. Temesvár-Csóka erdő, szőrványleletek: 1-6.



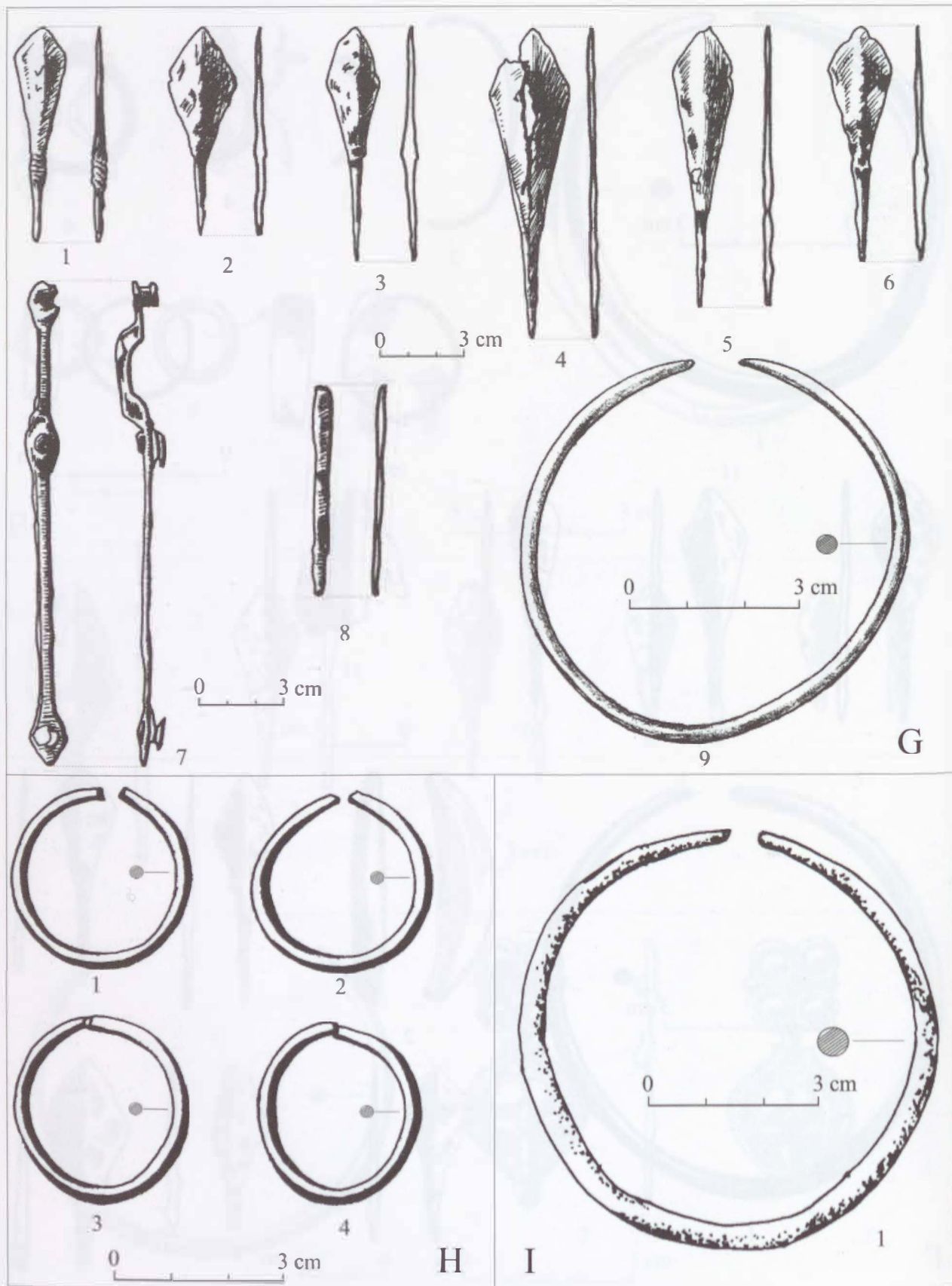
263. tábla. Temesvár-Csóka erdő, A sír: 1-8; B sír: 1-5.



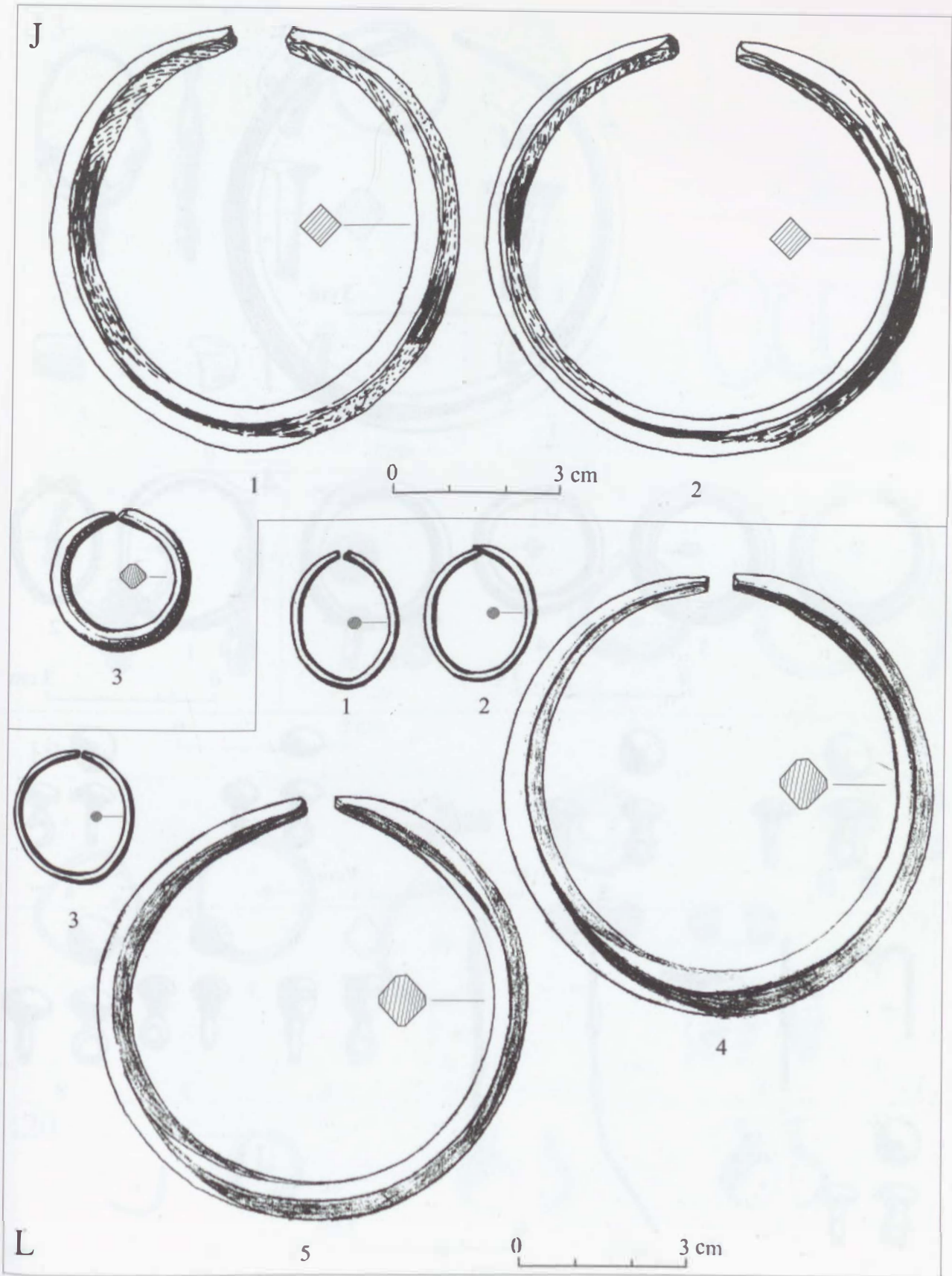
264. tábla. Temesvár-Csóka erdő, B sír: 6-11; C sír: 1-5; D sír: 1-3.



265. tábla. Temesvár-Csóka erdő, E sír: 1-12; F sír: 1-7.




266. tábla. Temesvár-Csóka erdő, G sír: 1-9; H sír: 1-4; I sír: 1.

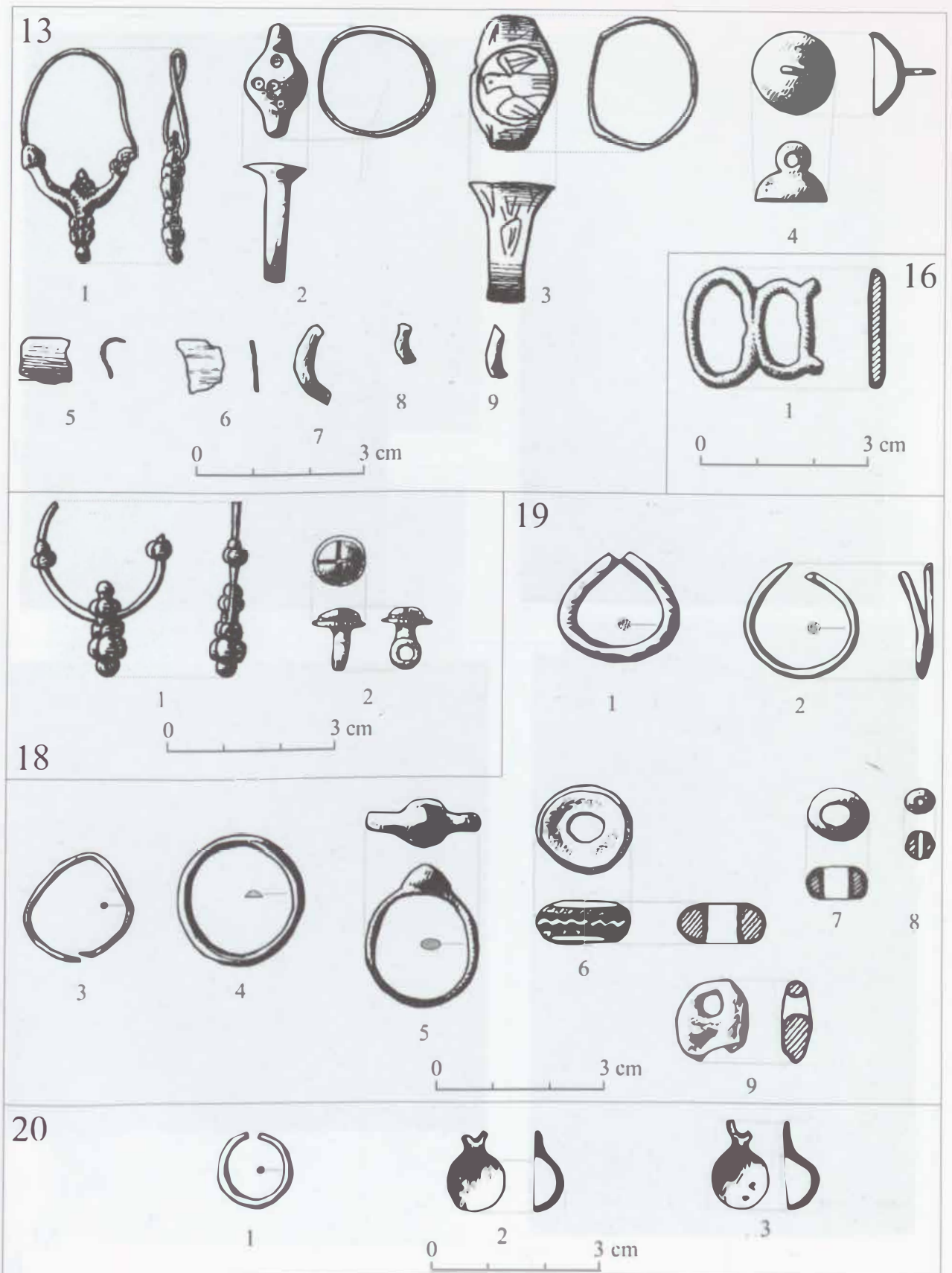


267. tábla. Temesvár-Csóka erdő, J sír: 1-3; L sír: 1-5.

M



268. tábla. Temesvár-Csóka erdő, M sír: 1-5; 4. sír: 1-2; 5. sír: 1-4; 8. sír: 1-9; 11. sír: 1.



269. tábla. Temesvár-Csóka erdő, 13. sír: 1-9; 16. sír: 1; 18. sír: 1-2; 19. sír: 1-9; 20. sír: 1-3.



1



2



3



4

M

270. tábla. Temesvár-Csóka erdő, J sír: 1-2; M sír: 3-4.



L

1



3

2



4

3



5

4

271. tábla. Temesvár-Csóka erdő, L sír: 1; 3. sír: 2; 4. sír: 3; 5. sír: 4.



1

6



2

7



3

9



4

10

272. tábla. Temesvár-Csóka erdő, 6. sír: 1; 7. sír: 2; 9. sír: 3; 10. sír: 4.

13



1

14



2



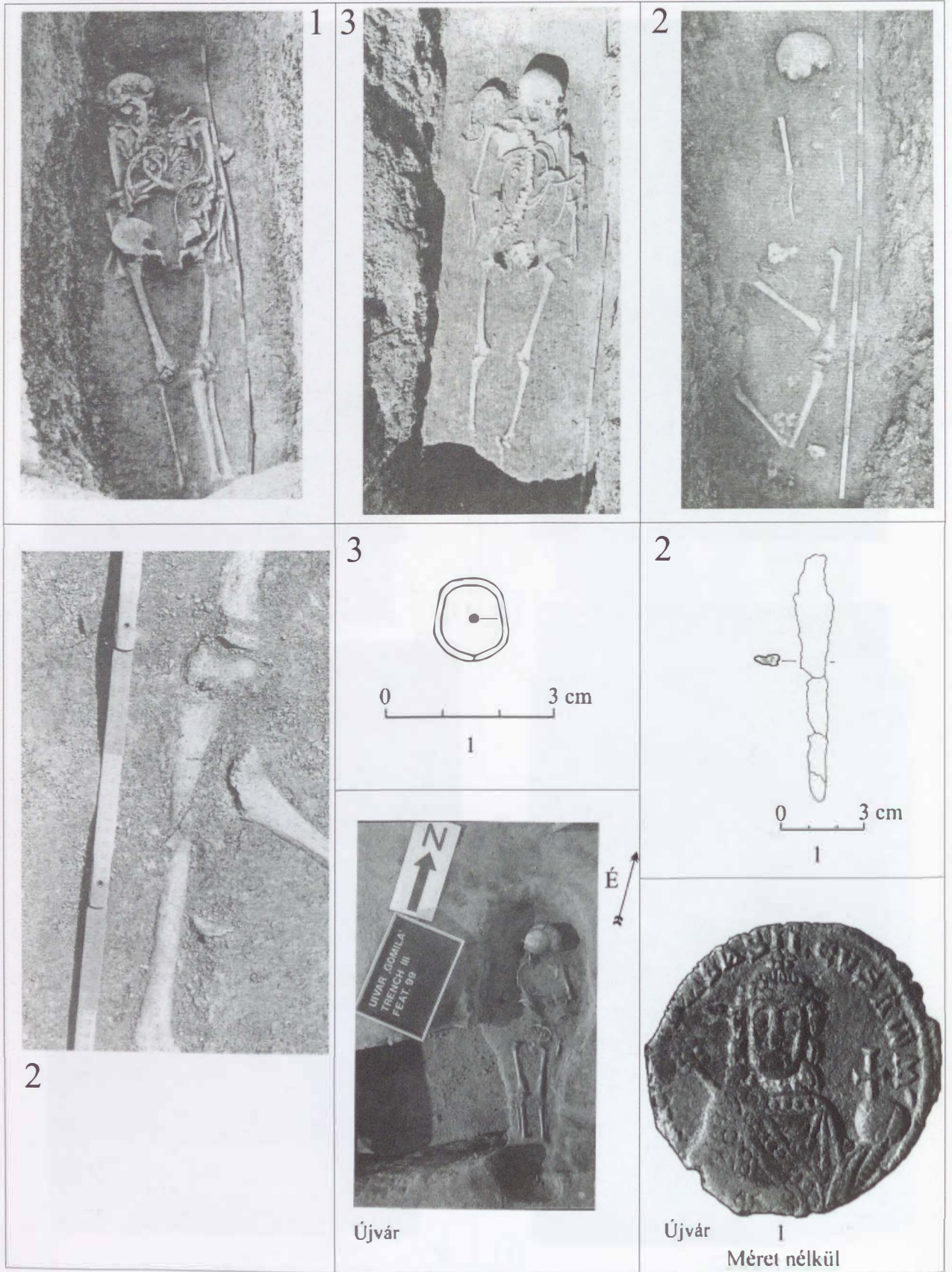
3

18 19

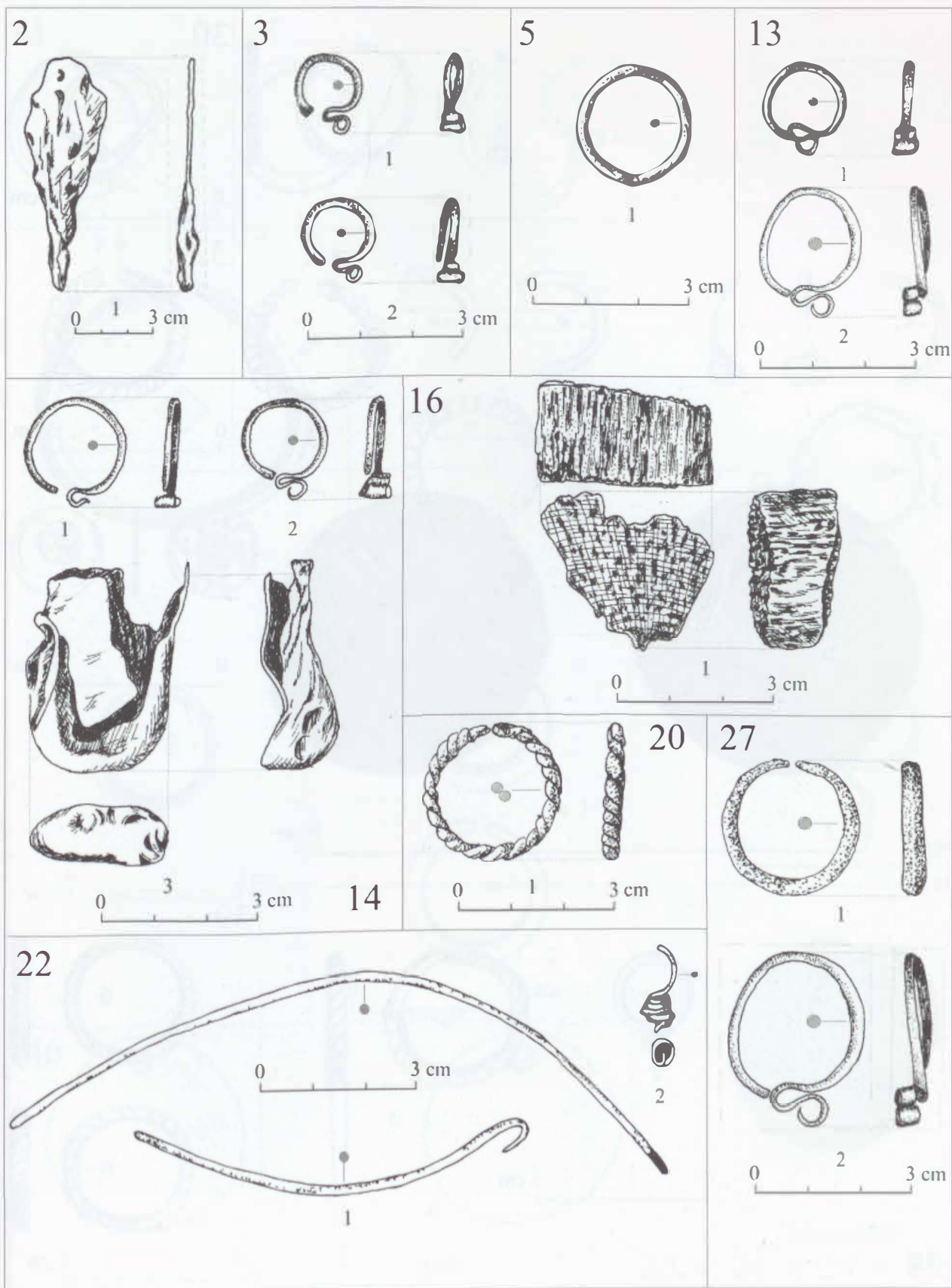


4


273. tábla. Temesvár-Csóka erdő, 13 sír: 1; 14. sír: 2; 18. sír: 3; 19. sír: 4.



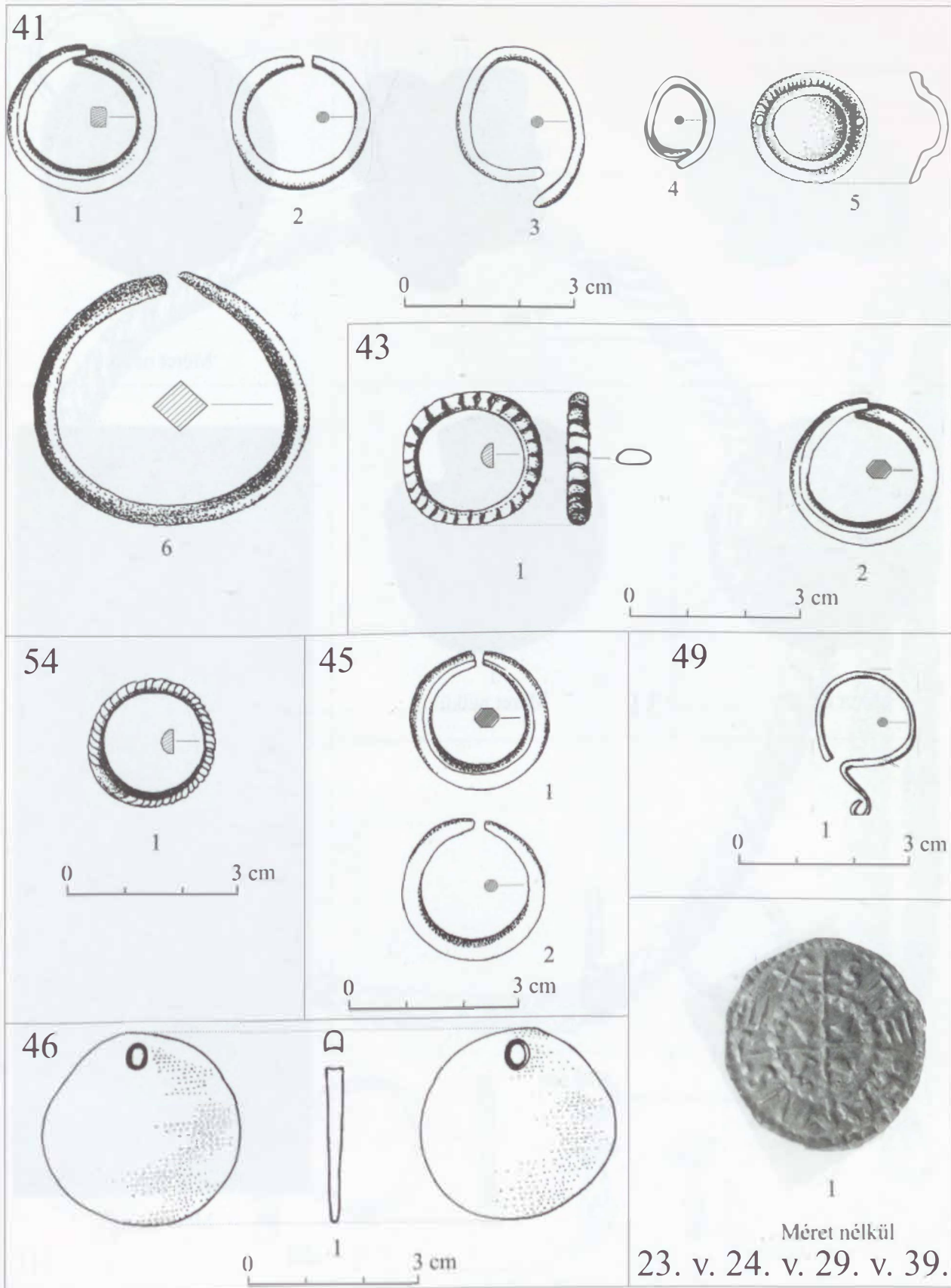
274. tábla. Újszentes-Elkerülő, 2. sír: 1; 3. sír: 1; Újvár-Gomila, ismeretlen számú sír: 1.



275. tábla. Vajdahunyad-Kineseshegy, 2. sir: 1; 3. sir: 1-2; 5. sir: 1; 13. sir: 1-2; 14. sir: 1-3; 16. sir: 1; 20. sir: 1; 22. sir: 1-2; 27. sir: 1-2.



276. tábla. Vajdahunyad-Kincseshegy, 28. sír: 1-3; 30. sír: 1; 31. sír: 1-3; 32. sír: 1; 33. sír: 1. a-b; 34. sír: 1-3; 39. sír: 1-2.



277. tábla. Vajdahunyad-Kincseshegy, 41. sír: 1-6; 43. sír: 1-2; 45. sír: 1-2; 46. sír: 1; 49. sír: 1; 54. sír: 1; 23., 24., 29. v. 39. sírok összekeveredett érméi: 1.

6



1

Méret nélkül



2

Méret nélkül



1

Méret nélkül

31



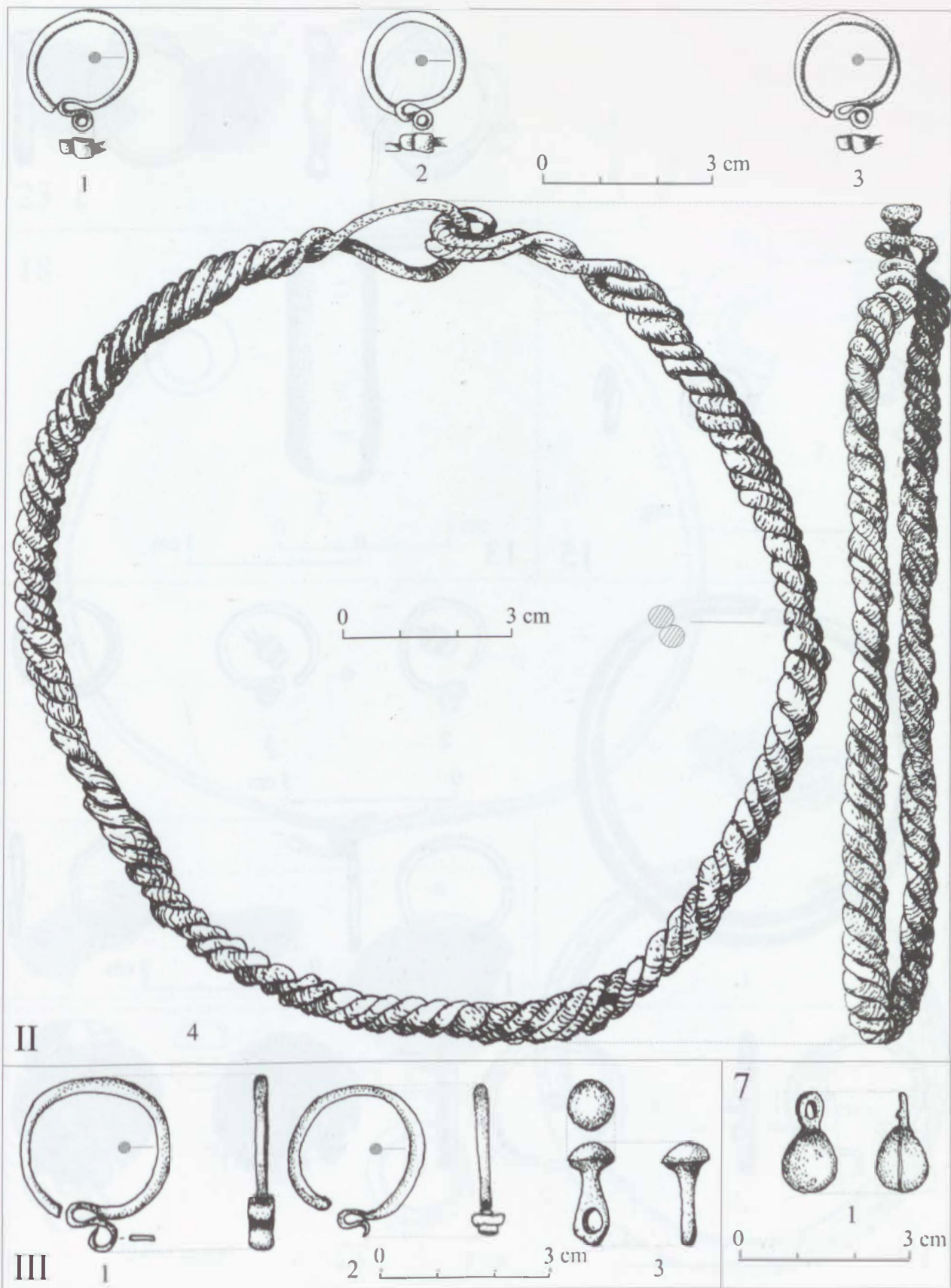
Méret nélkül

44

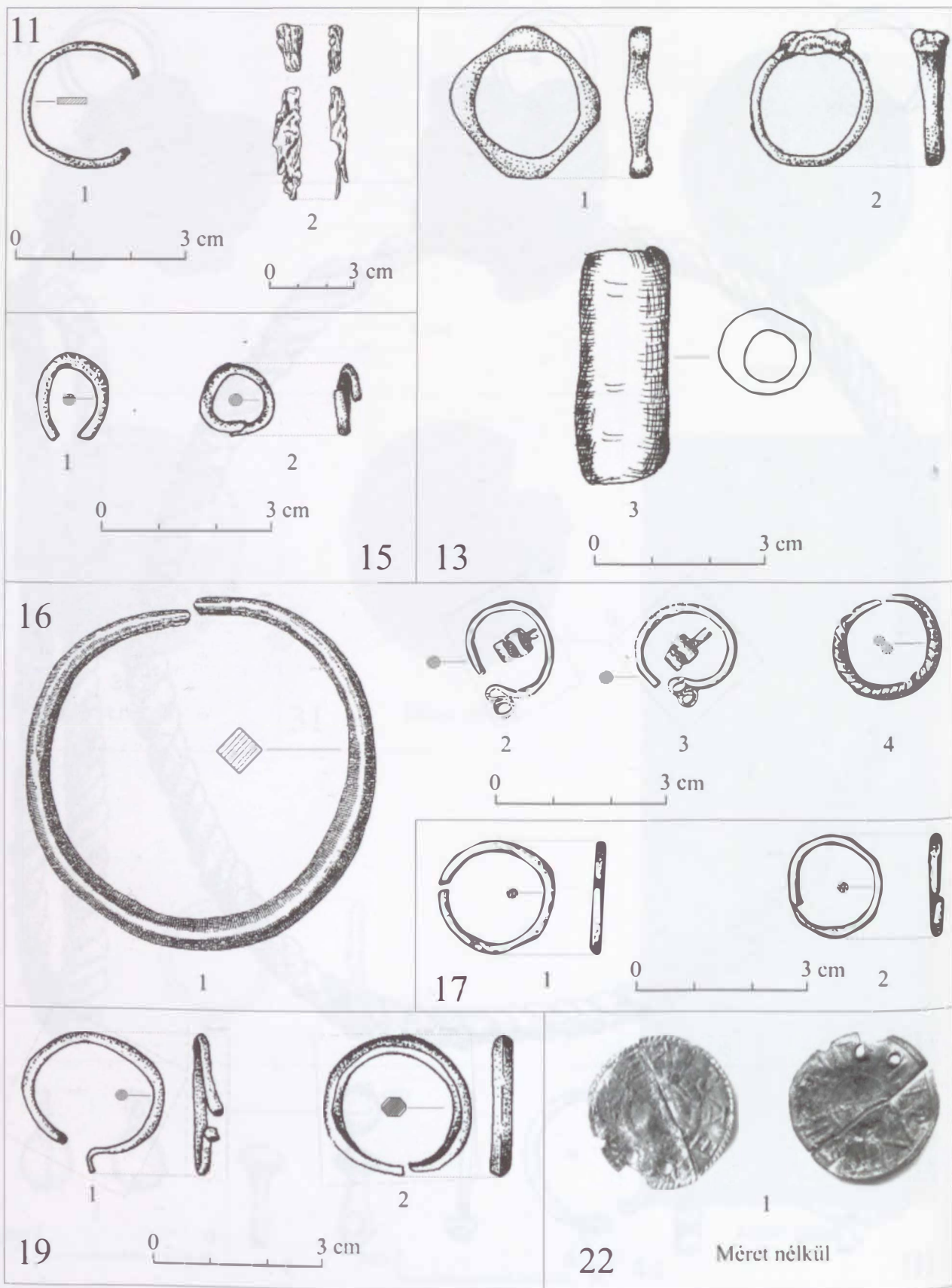


44

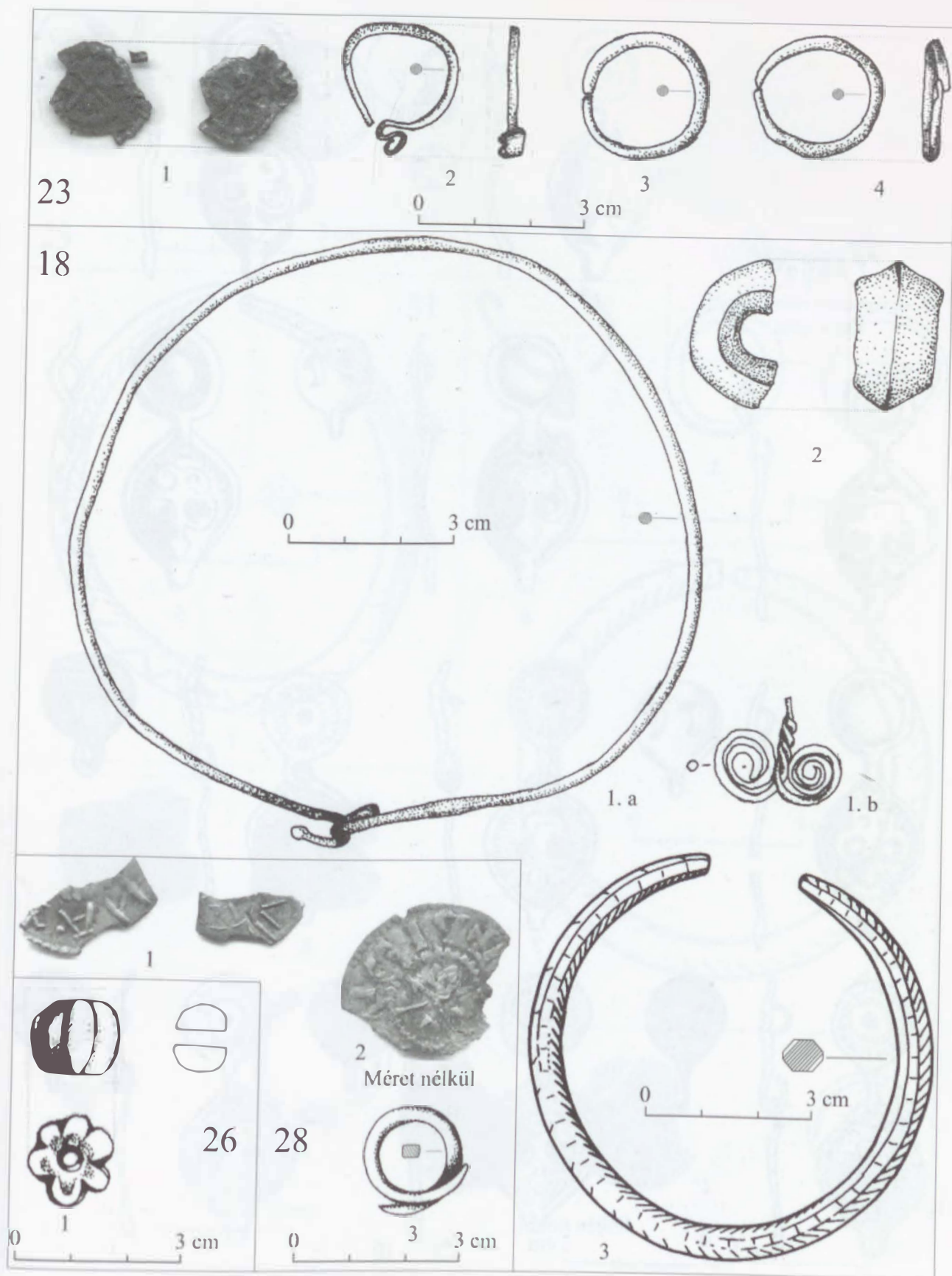
278. tábla. Vajdahunyad-Kincseshegy, 6. sír: 1; 31. sír: 1; 44. sír: 1; 23., 24., 29. v. 39. sírok összekeveredett érméi: 1-2.




279. tábla. Várfalva-Jósika Gábor kertje, II. sor: 1-4; III. sor: 1-3; 7. sor: 1.



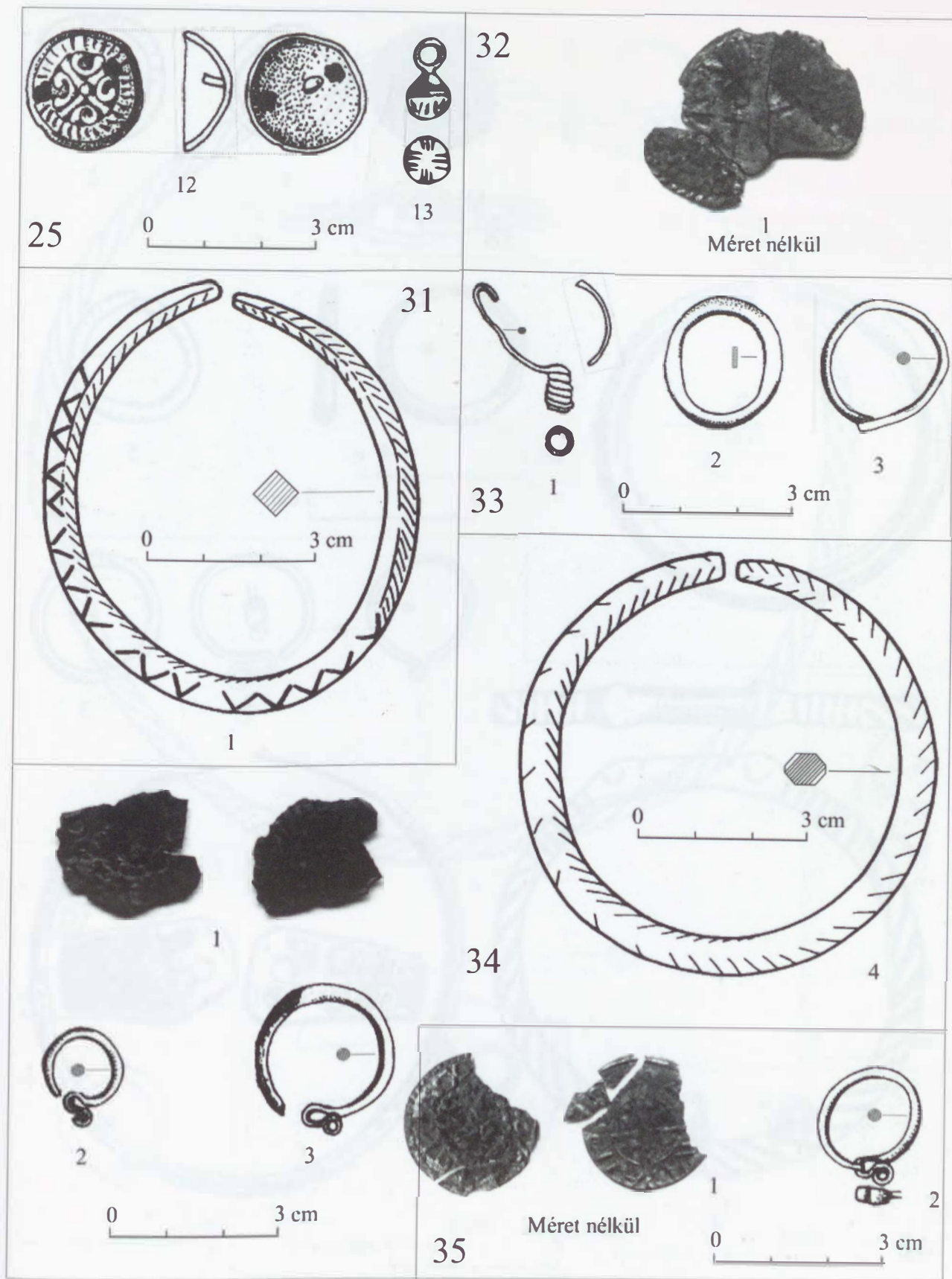
280. tábla. Várfalva-Jósika Gábor kertje, 11. sír: 1-2; 13. sír: 1-3; 15. sír: 1-2; 16. sír: 1-4; 17. sír: 1-2; 19. sír: 1-2; 22. sír: 1.



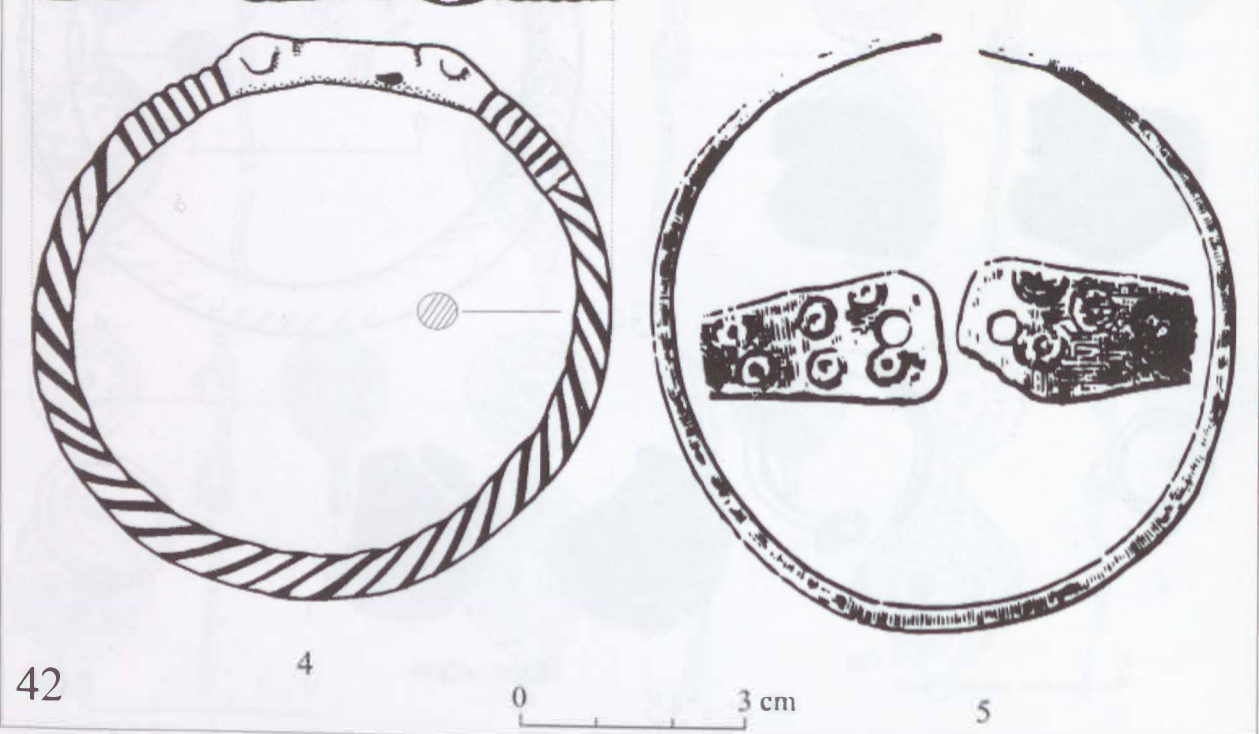
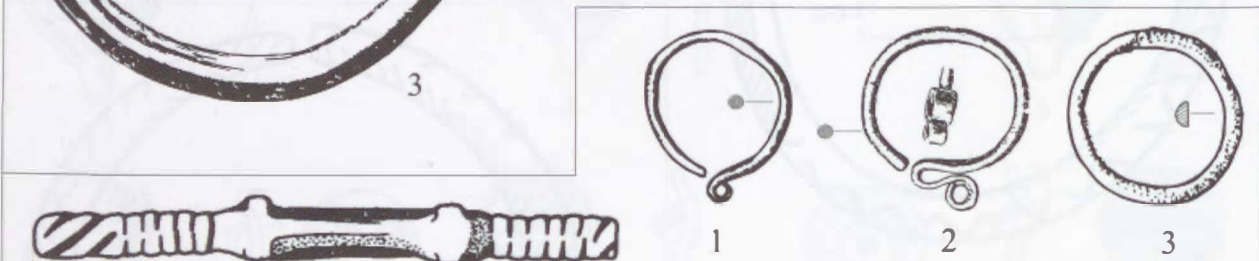
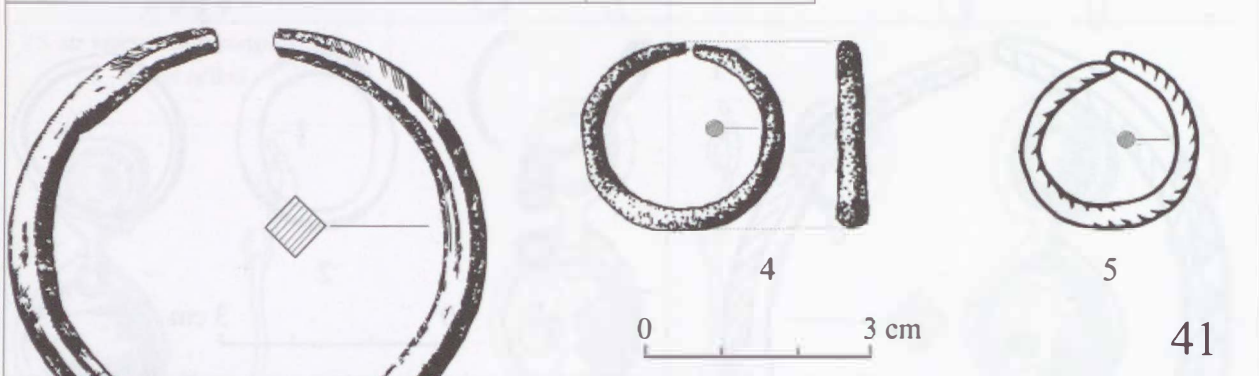
281. tábla. Várfalva-Jósika Gábor kertje, 18. sír: 1-3; 23. sír: 1-4; 26. sír: 1; 28. sír: 1-3.



282. tábla. Várfalva-Jósika Gábor kertje, 25. sír: 1-11.

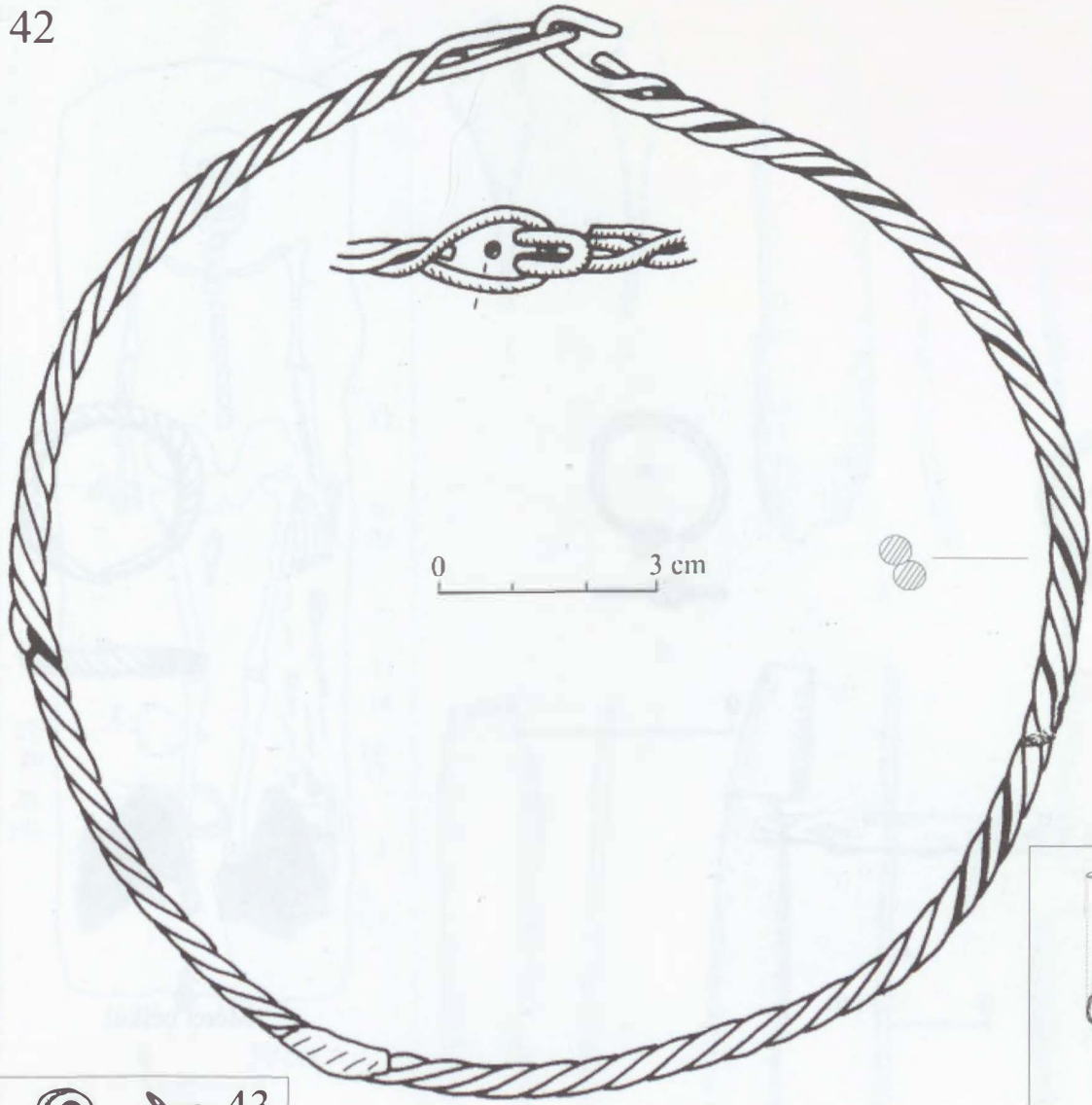


283. tábla. Várfalva-Jósika Gábor kertje, 25. sír: 12-13; 31. sír: 1; 32. sír: 1; 33. sír: 1-3; 34. sír: 1-4; 35. sír: 1-2.

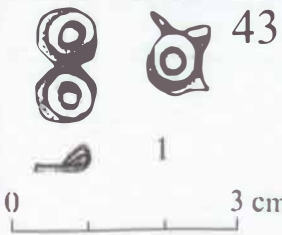


284. tábla. Várfalva-Jósika Gábor kertje, 35. sír: 3-5; 38. sír: 1; 41. sír: 1-5; 42. sír: 1-5.


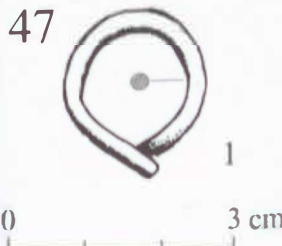
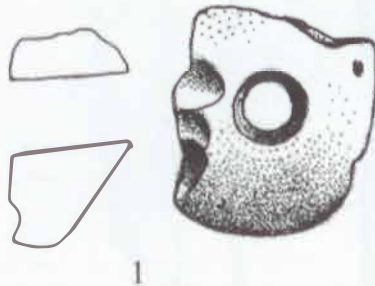
42



6

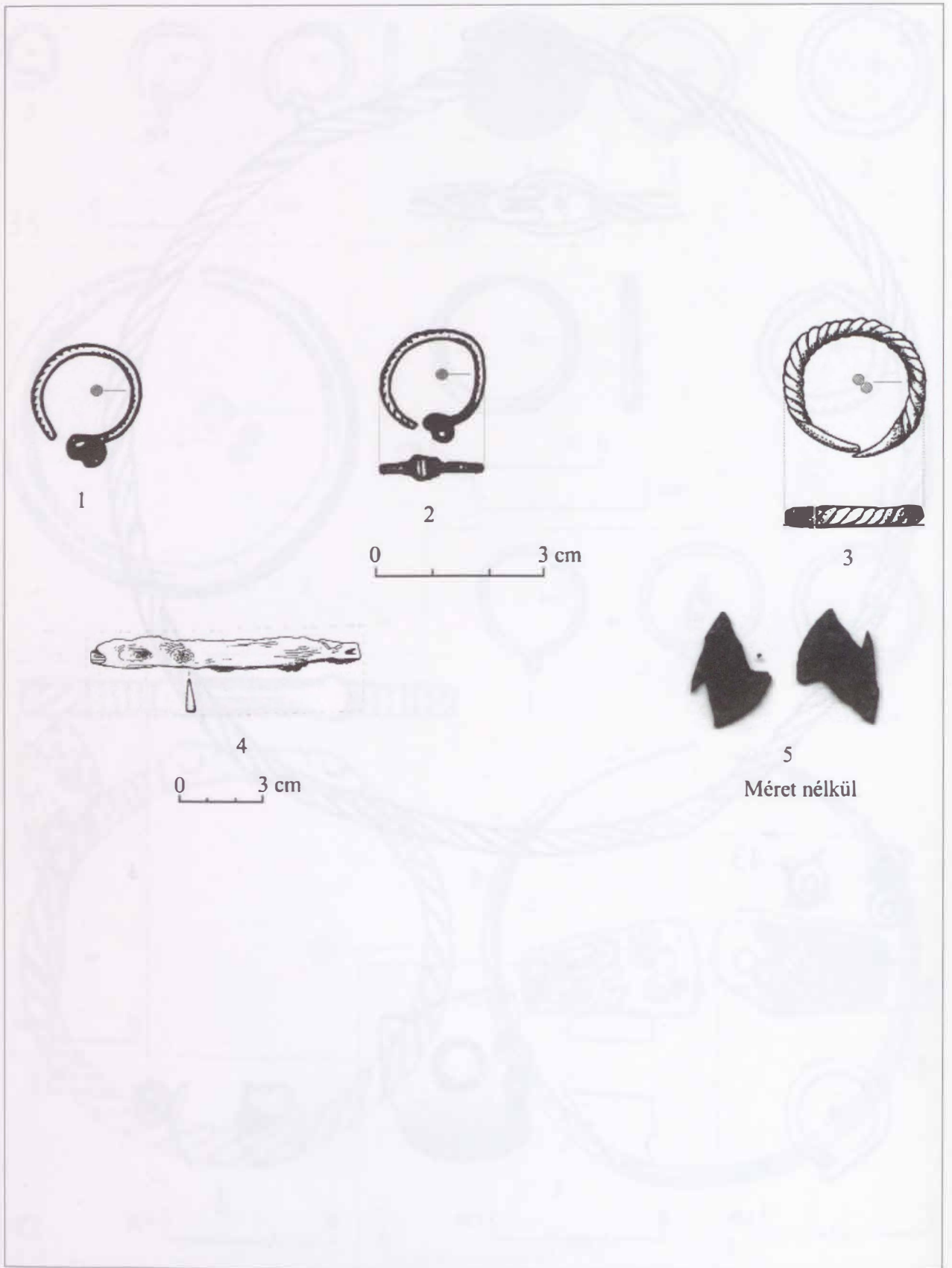


49

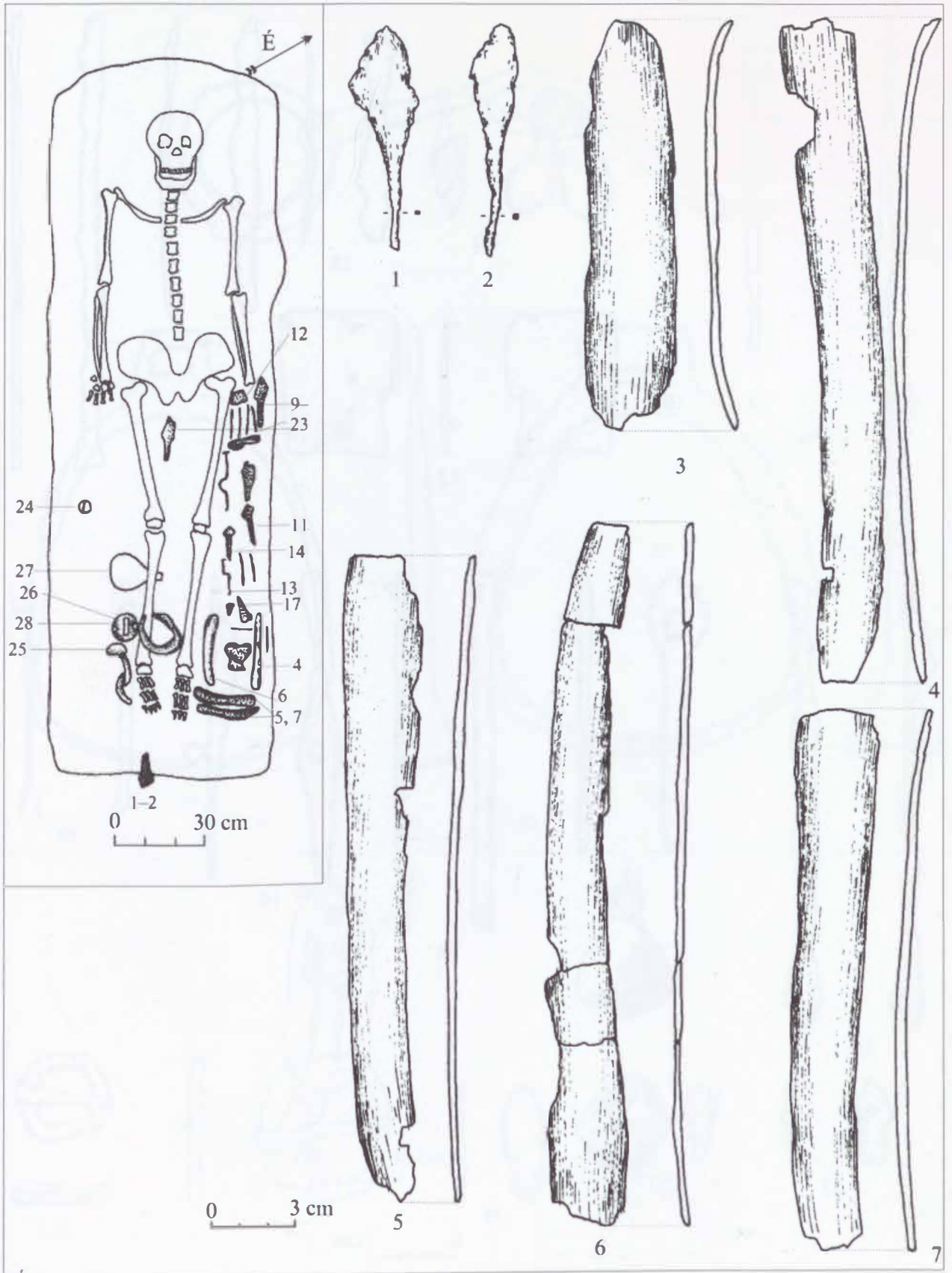


51

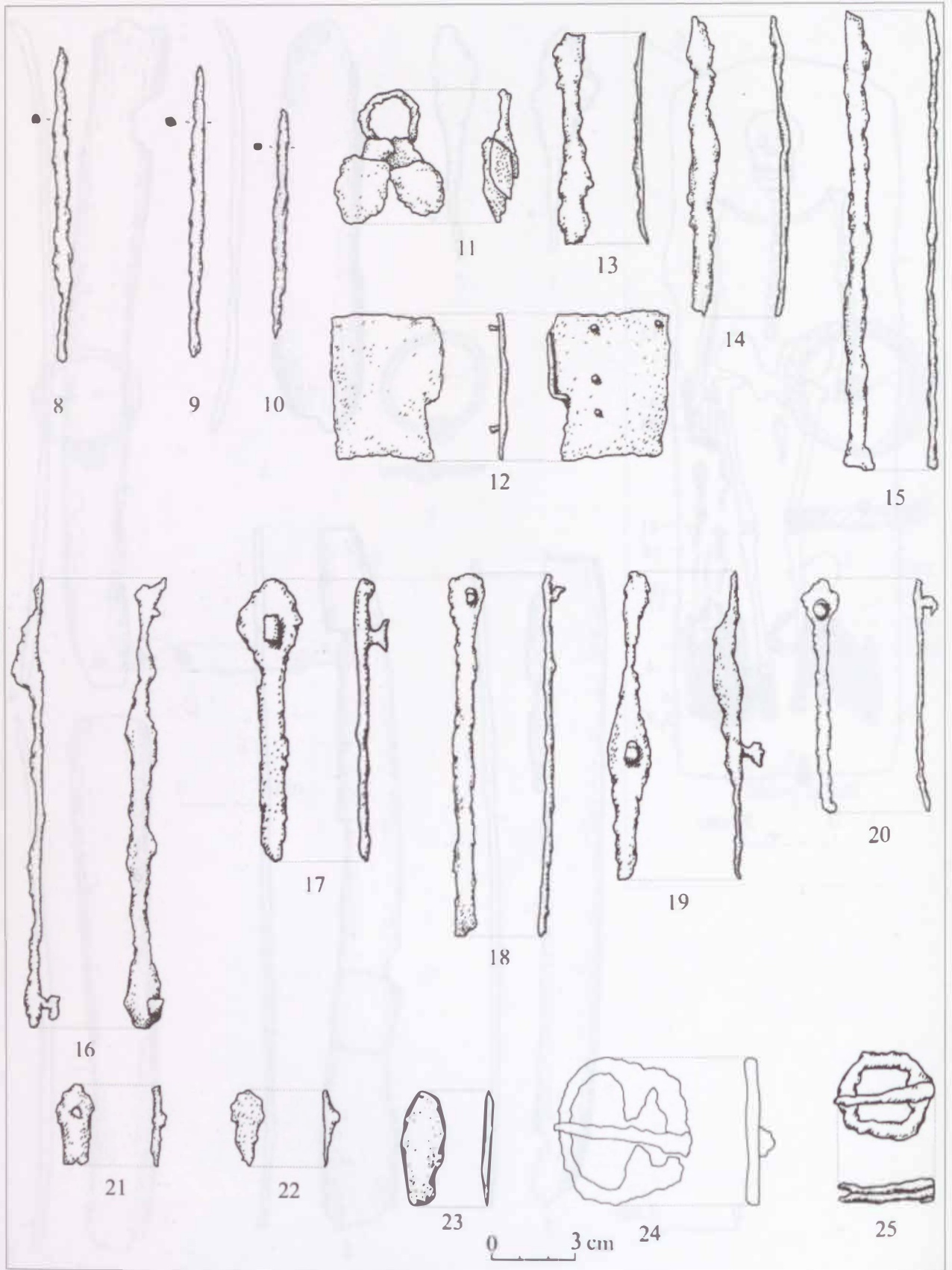
285. tábla. Várfalva-Jósika Gábor kertje, 42. sír: 6; 43. sír: 1; 47. sír: 1; 49. sír: 1; 51. sír: 1; szórványelet: 1.



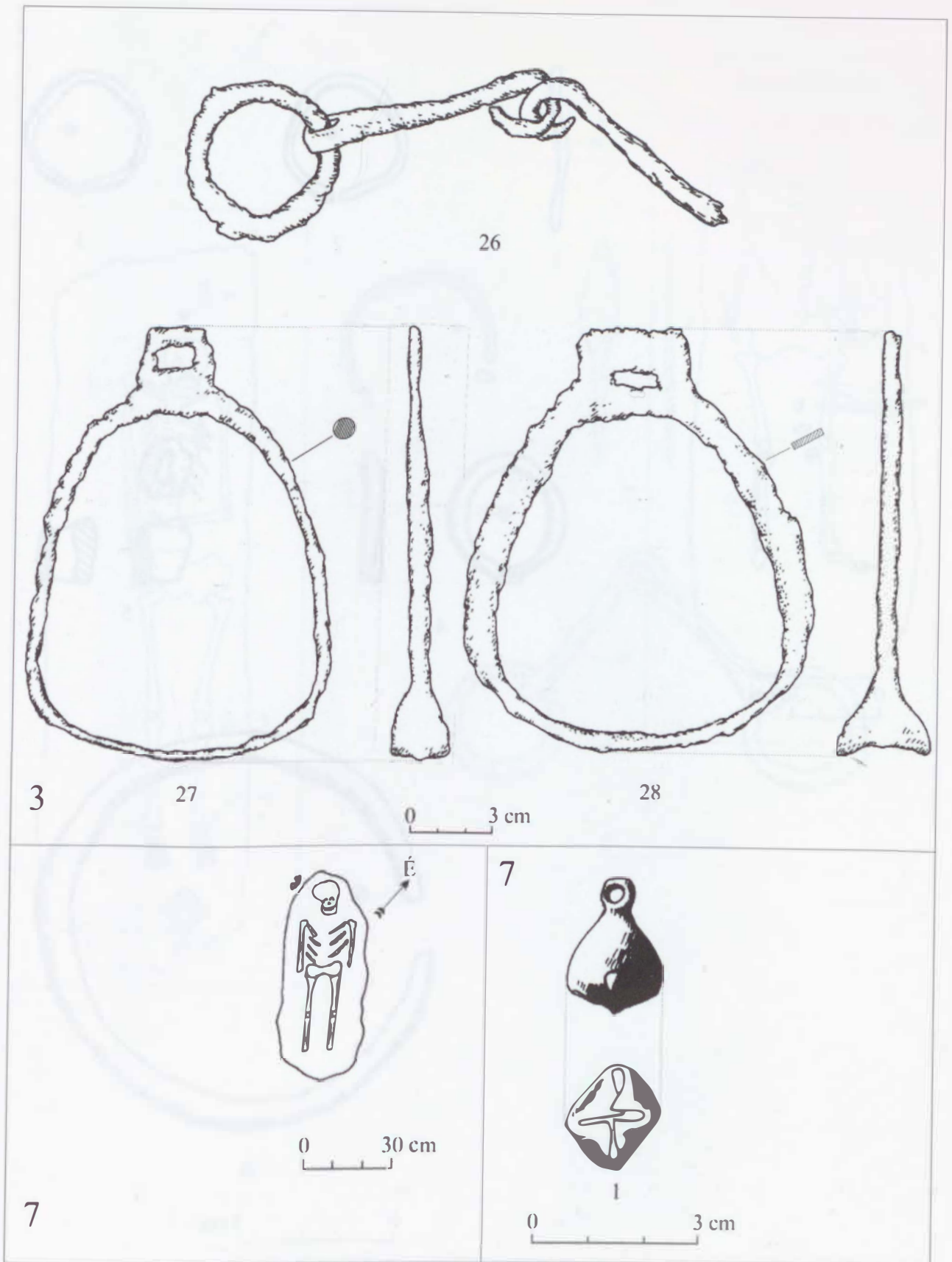
286. tábla. Várfalva-Jósika Gábor kertje, 55. sír: 1-5.



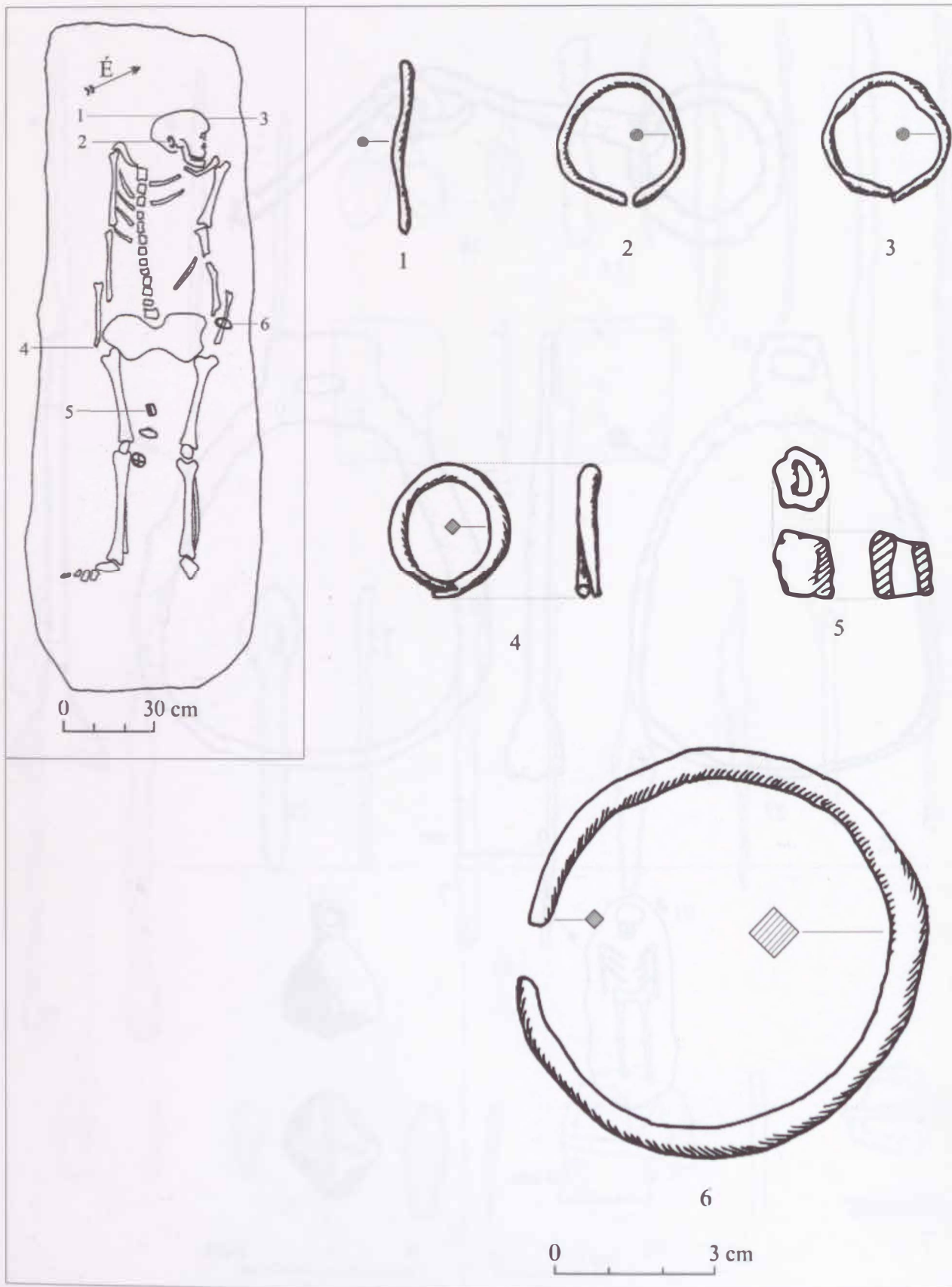
287. tábla. Vejte, 3. sir: 1-7.



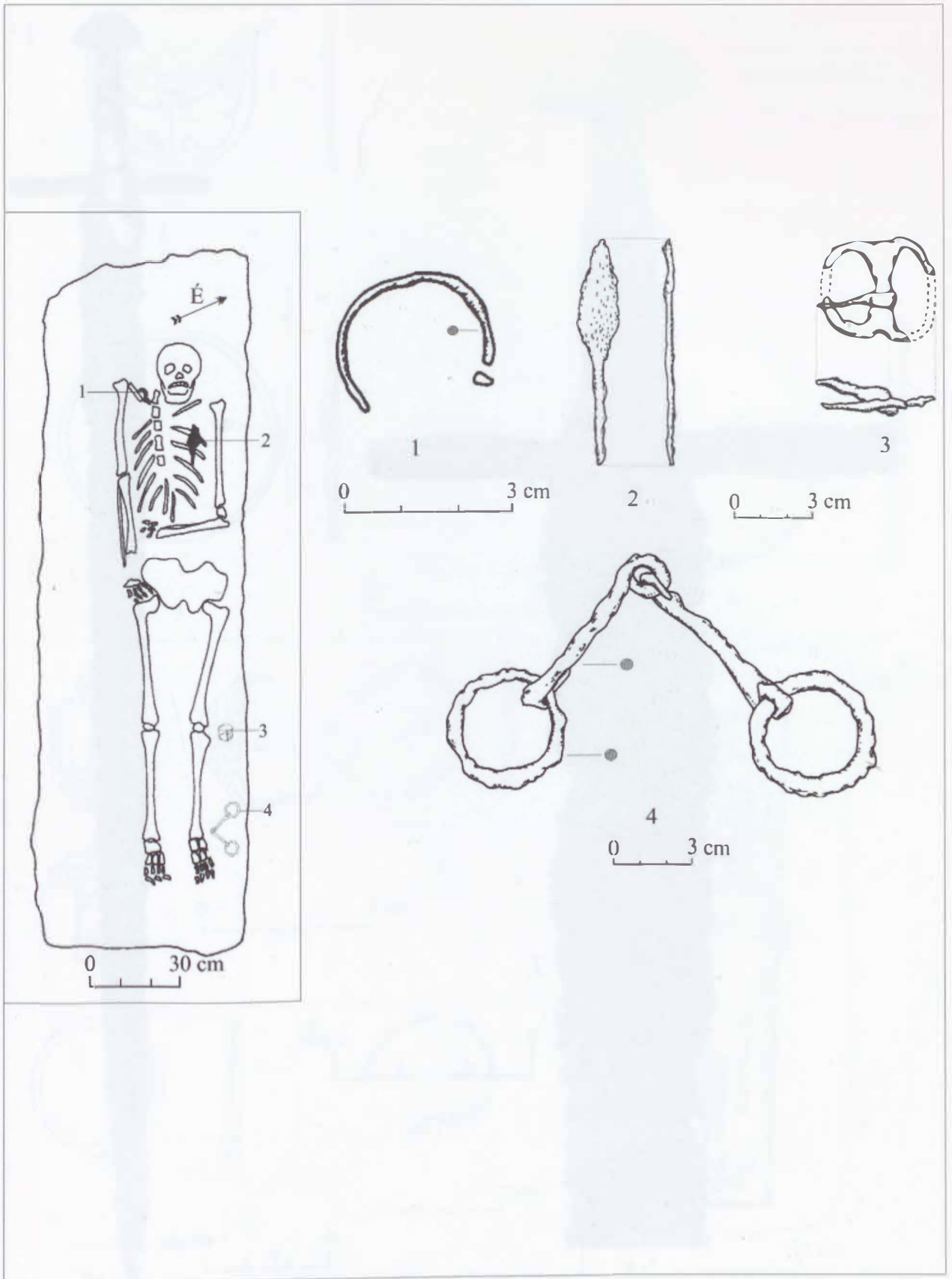
288. tábla. Vejte, 3. sor: 8-25.




289. tábla. Vejte, 3. sír: 26–28; 7. sír töltelékföldjéből: 1.



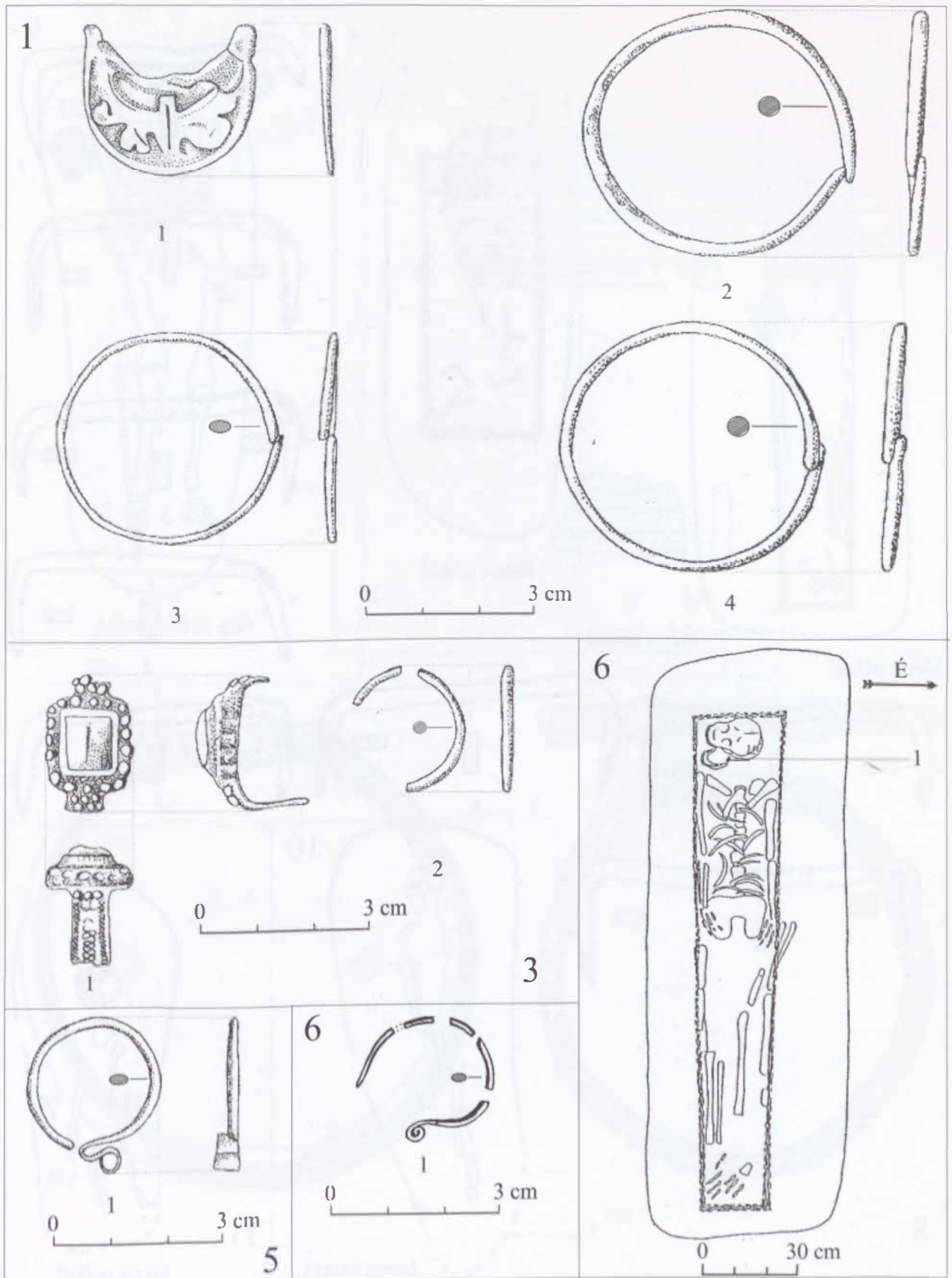
290. tábla. Vejte, 4. sír: 1-6.



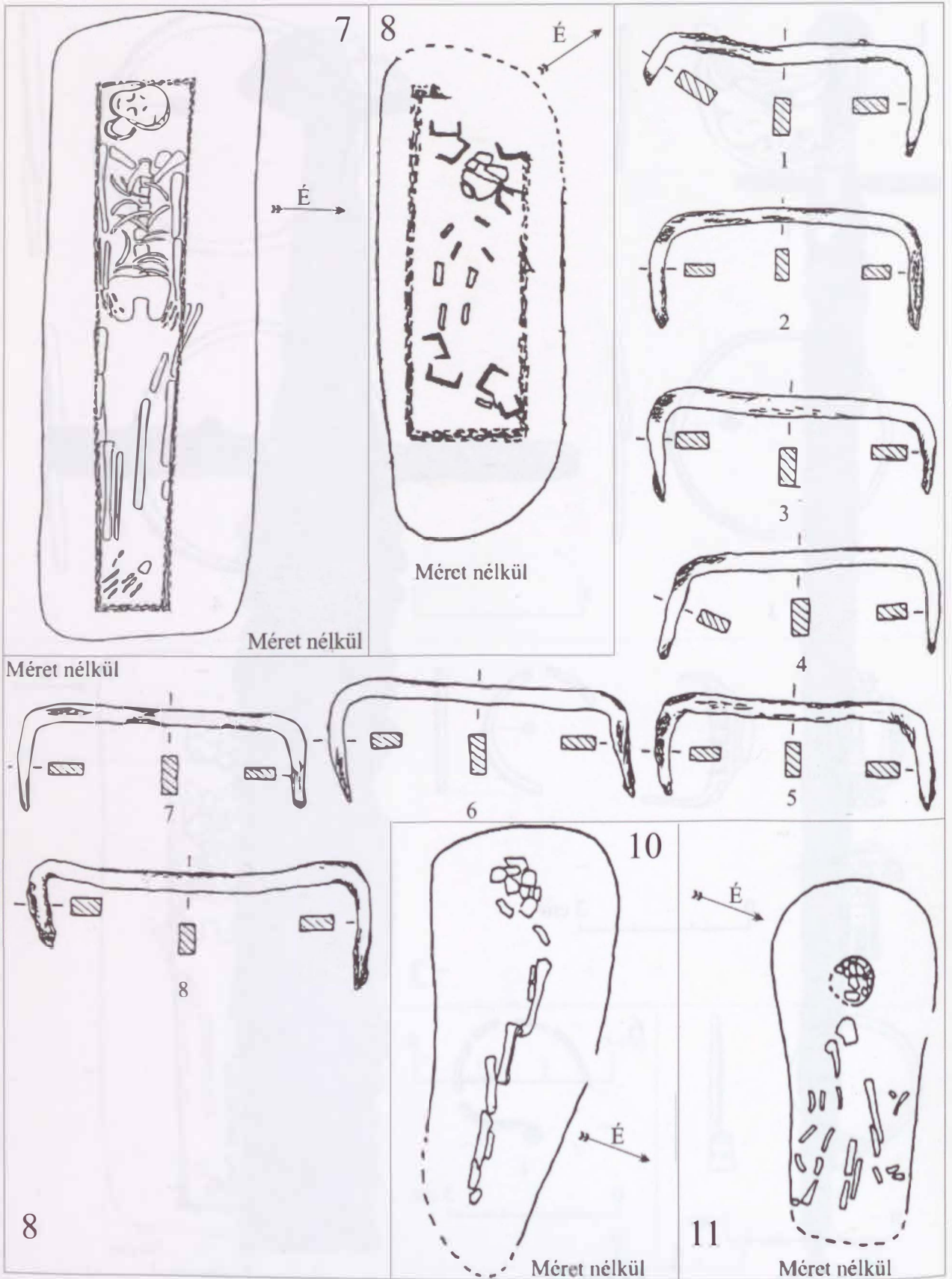
291. tábla. Vejte, 6. sír: 1-4.



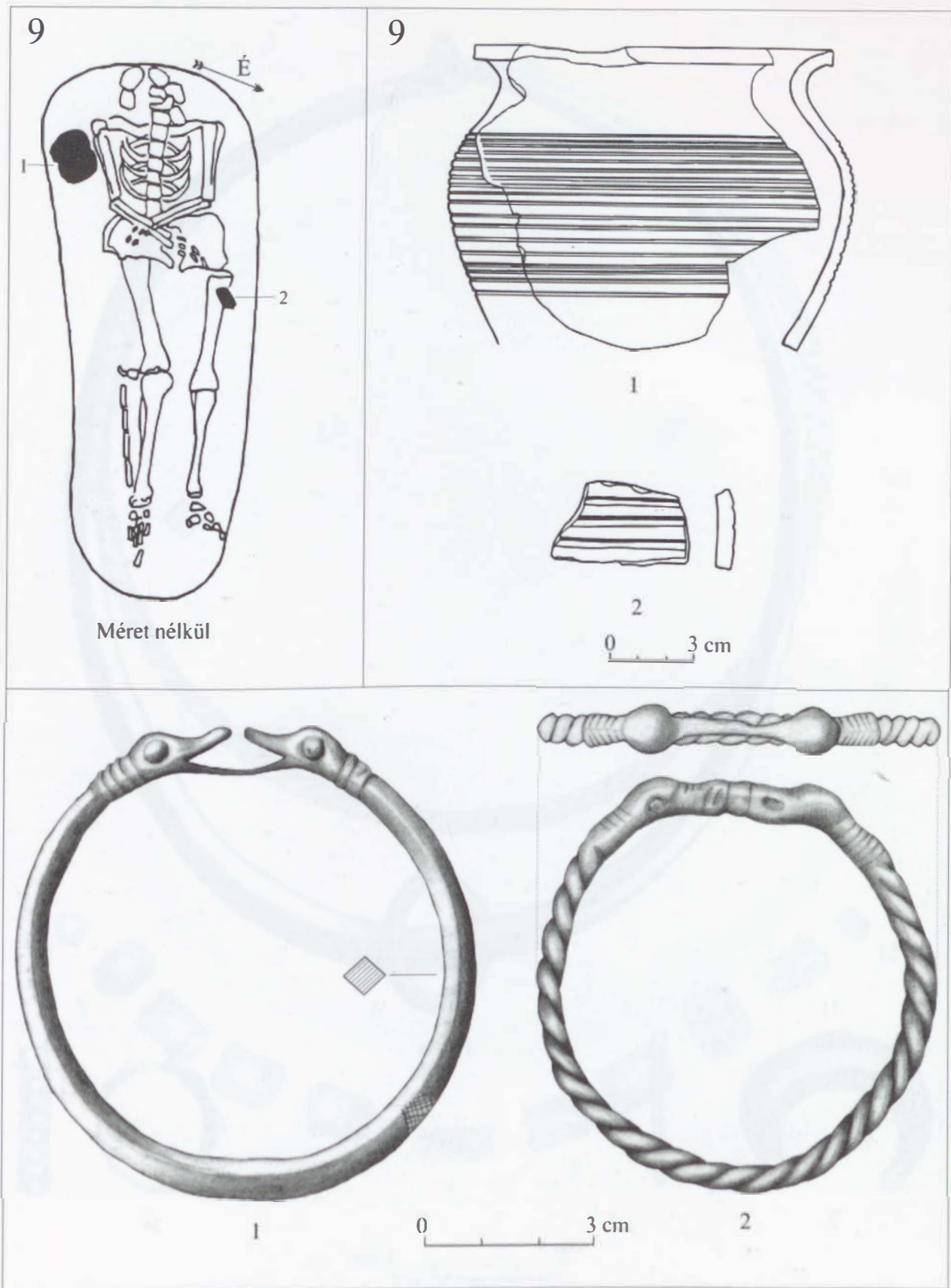
292. tábla. Vetés, szórvány lelet: 1. a–b.



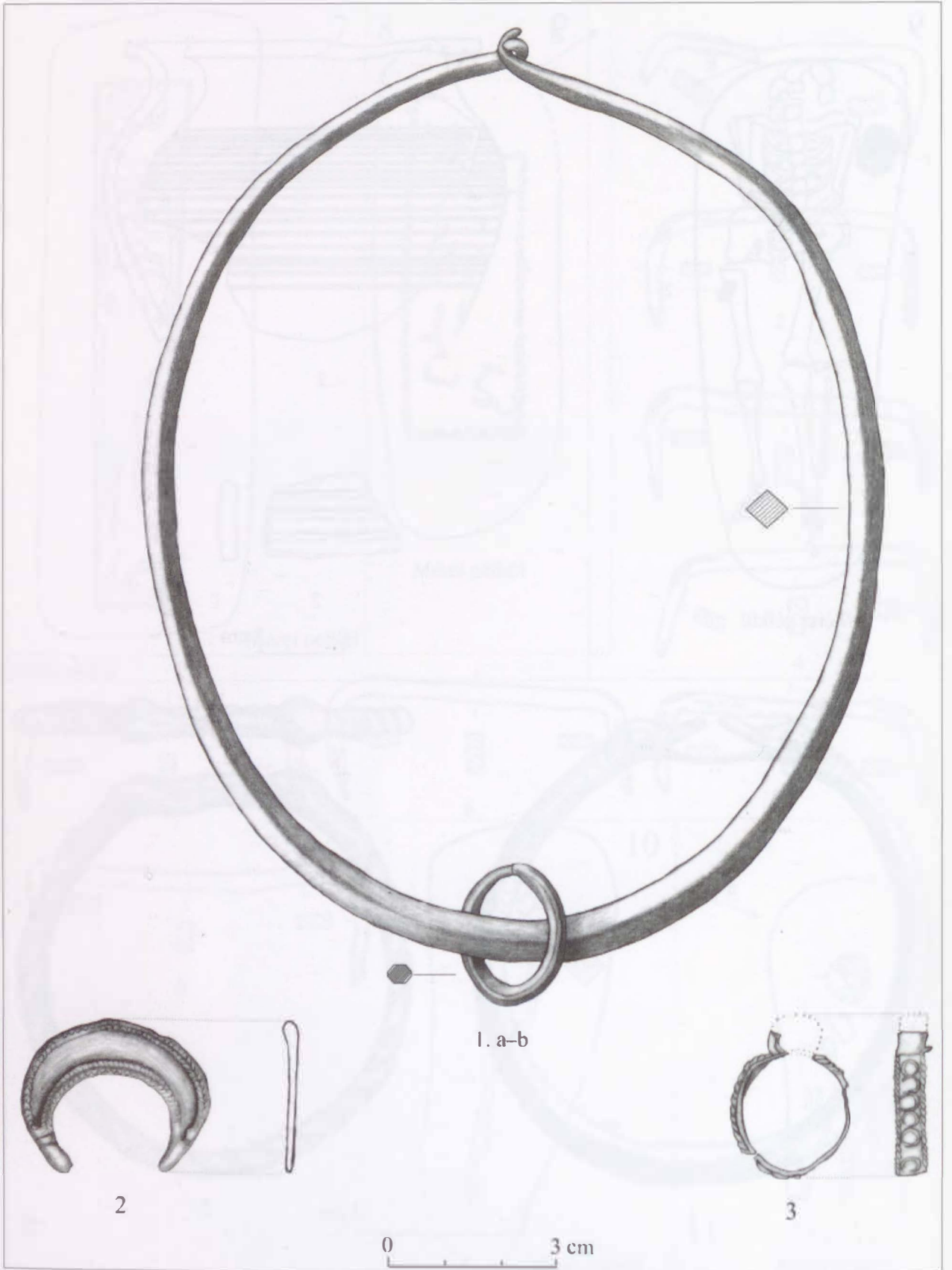
293. tábla. Zilah-Pálvár, 1. sor: 1-4; 3. sor: 1-2; 5. sor: 1; 6. sor: 1.




294. tábla. Zilah-Pálvár, 8. sír: 1-8.




295. tábla. Zilah-Pálvár, 9. sír: 1-2; Zimándújfalu-Földvárpuszta, szórványleletek: 1-2.




296. tábla. Zimándújfalu-Földvárpuszta, szörványleletek: 1-3.



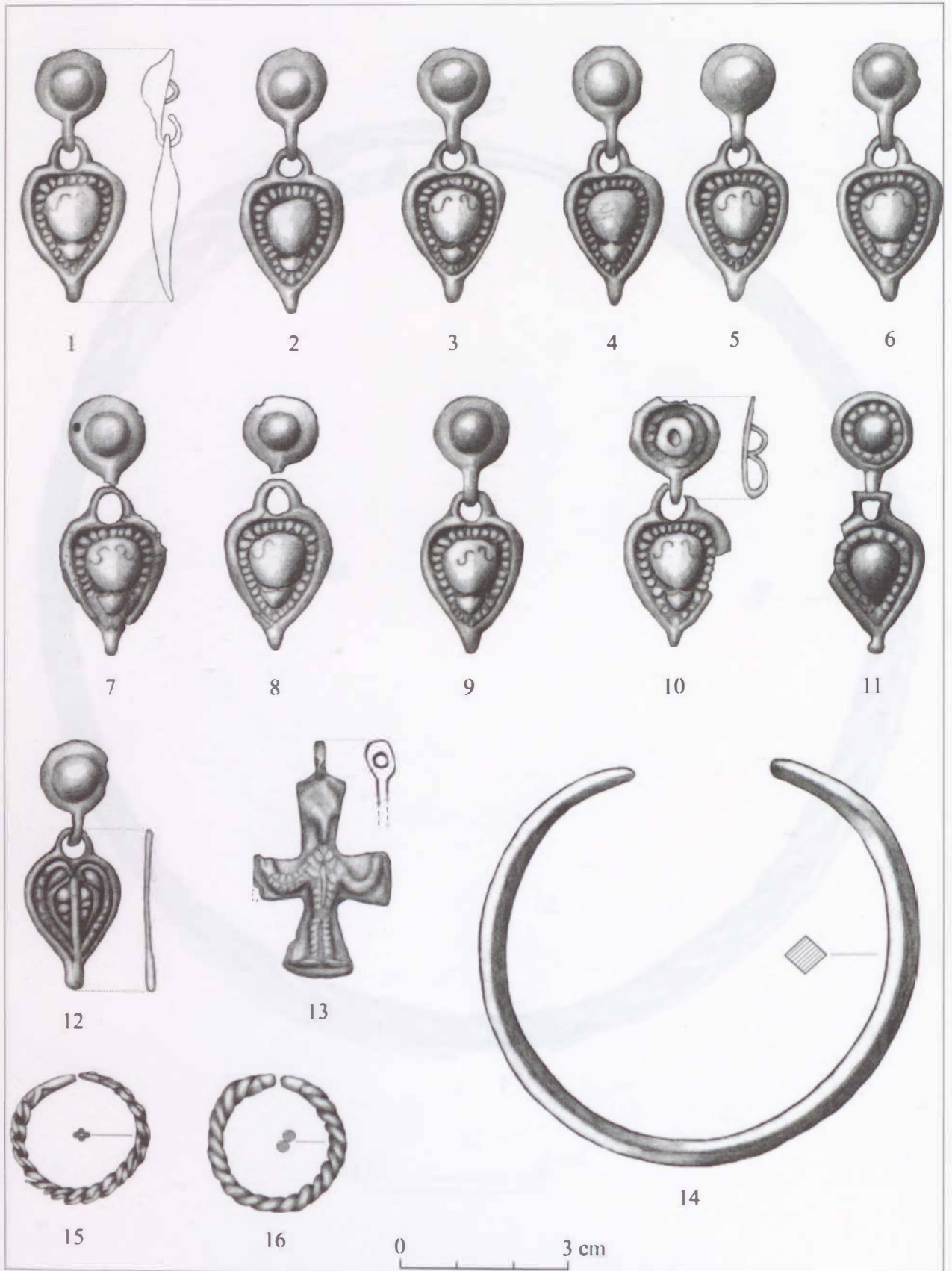
297. tábla. Zimándújfalu-Földvárpuszta, szórványleletek: 1–12.



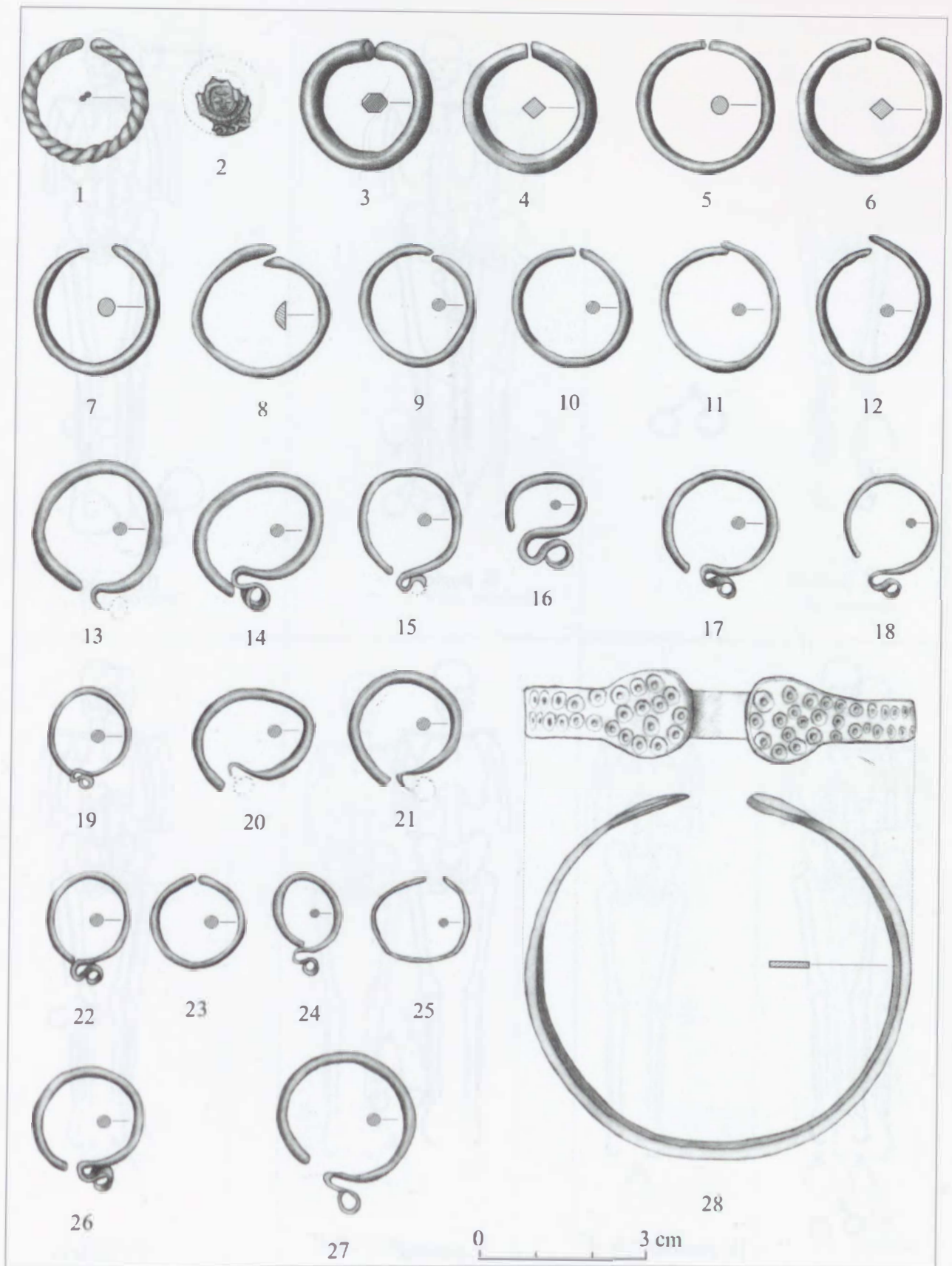
298. tábla. Zimándújfalu-Földvárpuszta, szórvány lelet: 1.



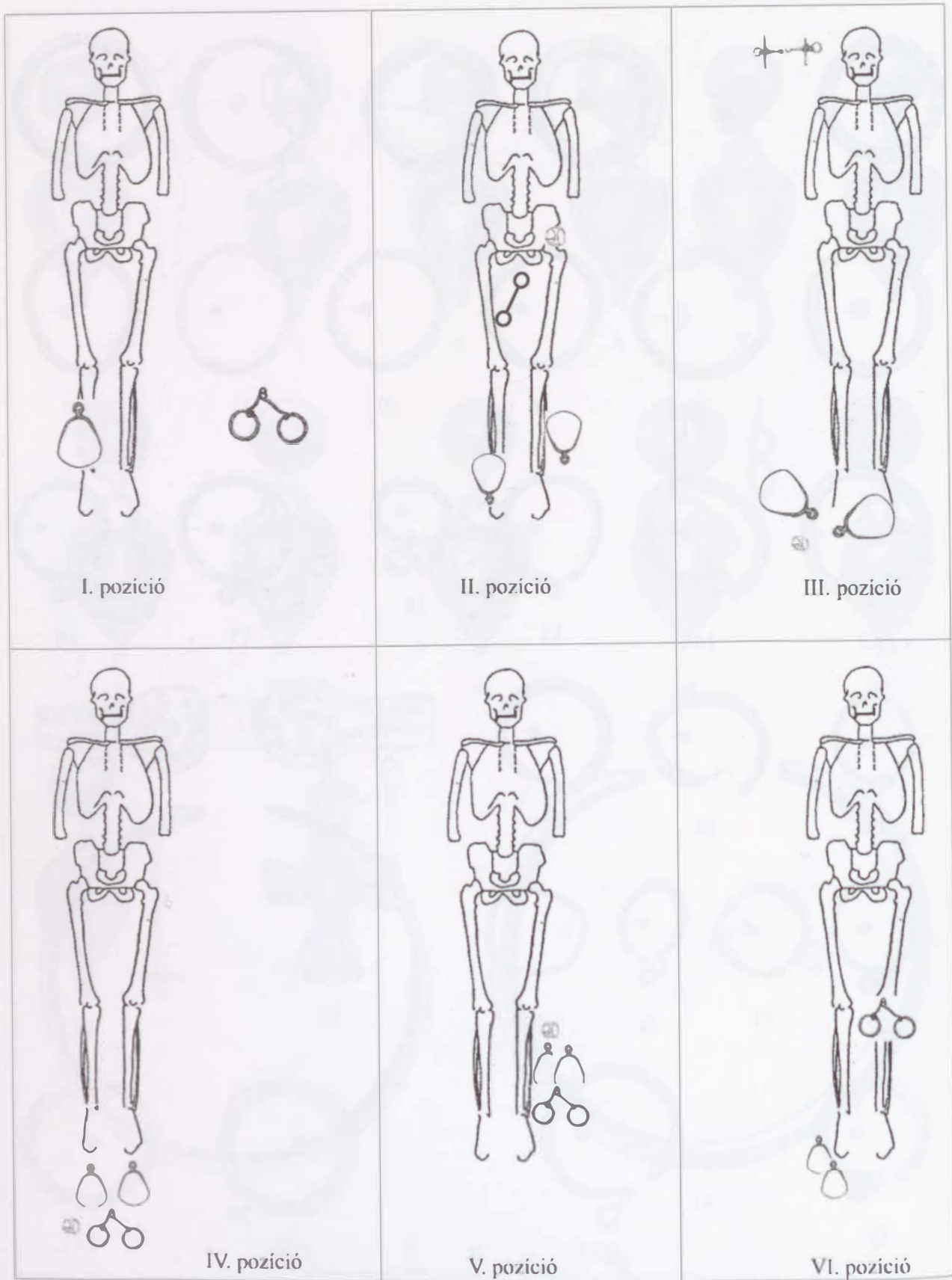
299. tábla. Zimándújfalu-Földvárpuszta, szórványlelet: 1.



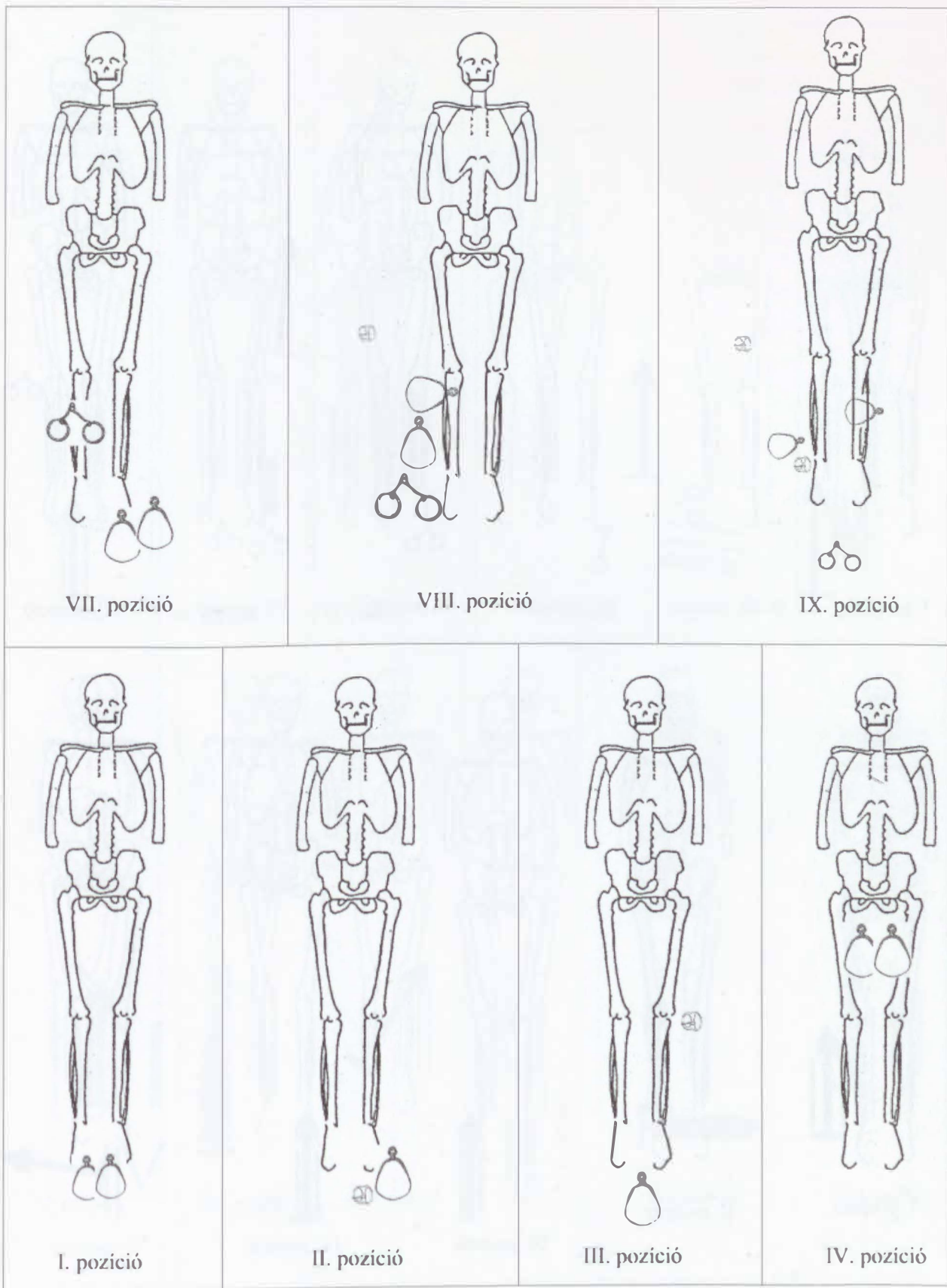
300. tábla. Zimándújfalu-Földvárpuszta, szórványleletek: 1-16.



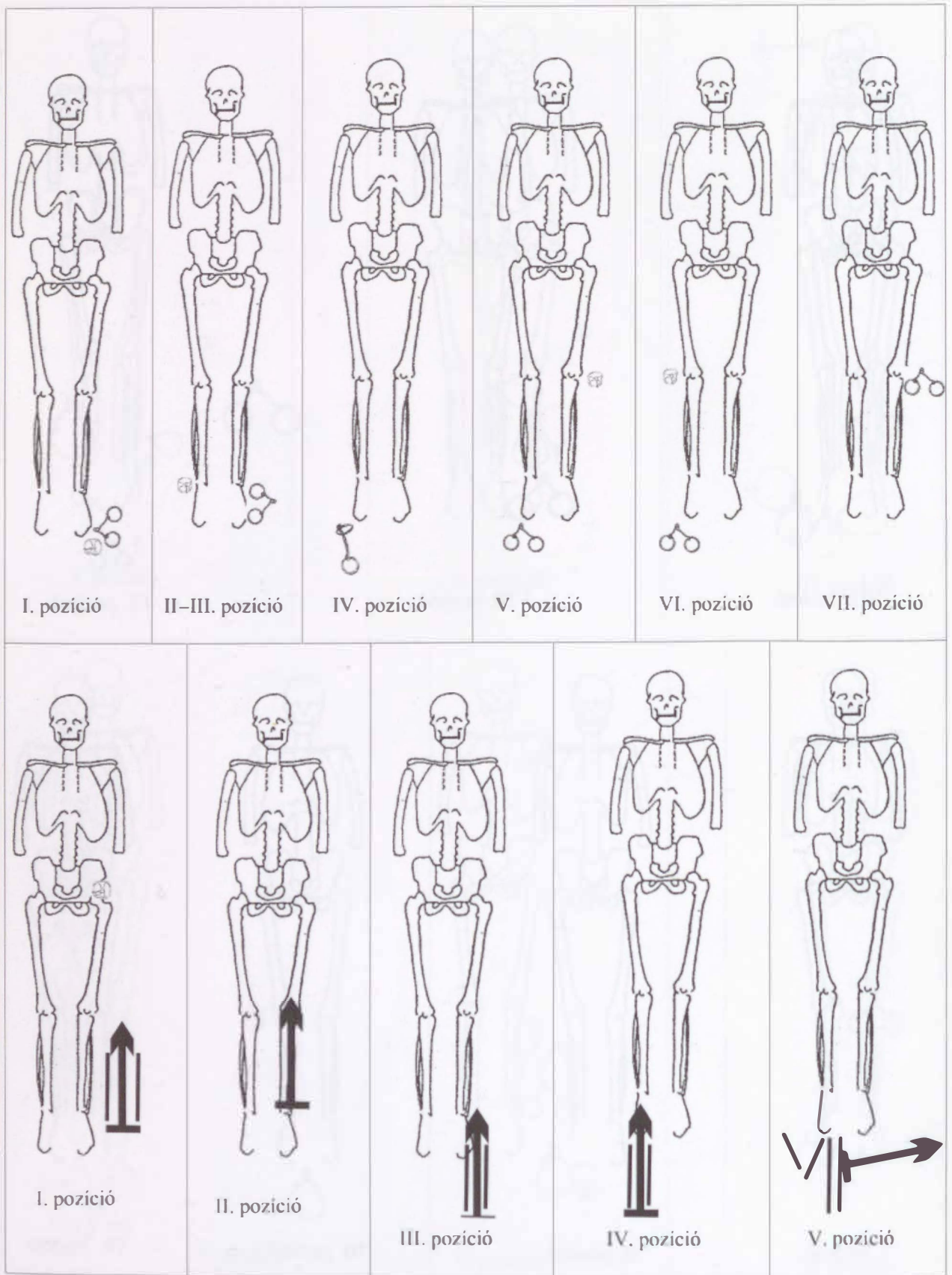
301. tábla. Zimándújfalu-Földvárpuszta, szörványleletek: 1-28.



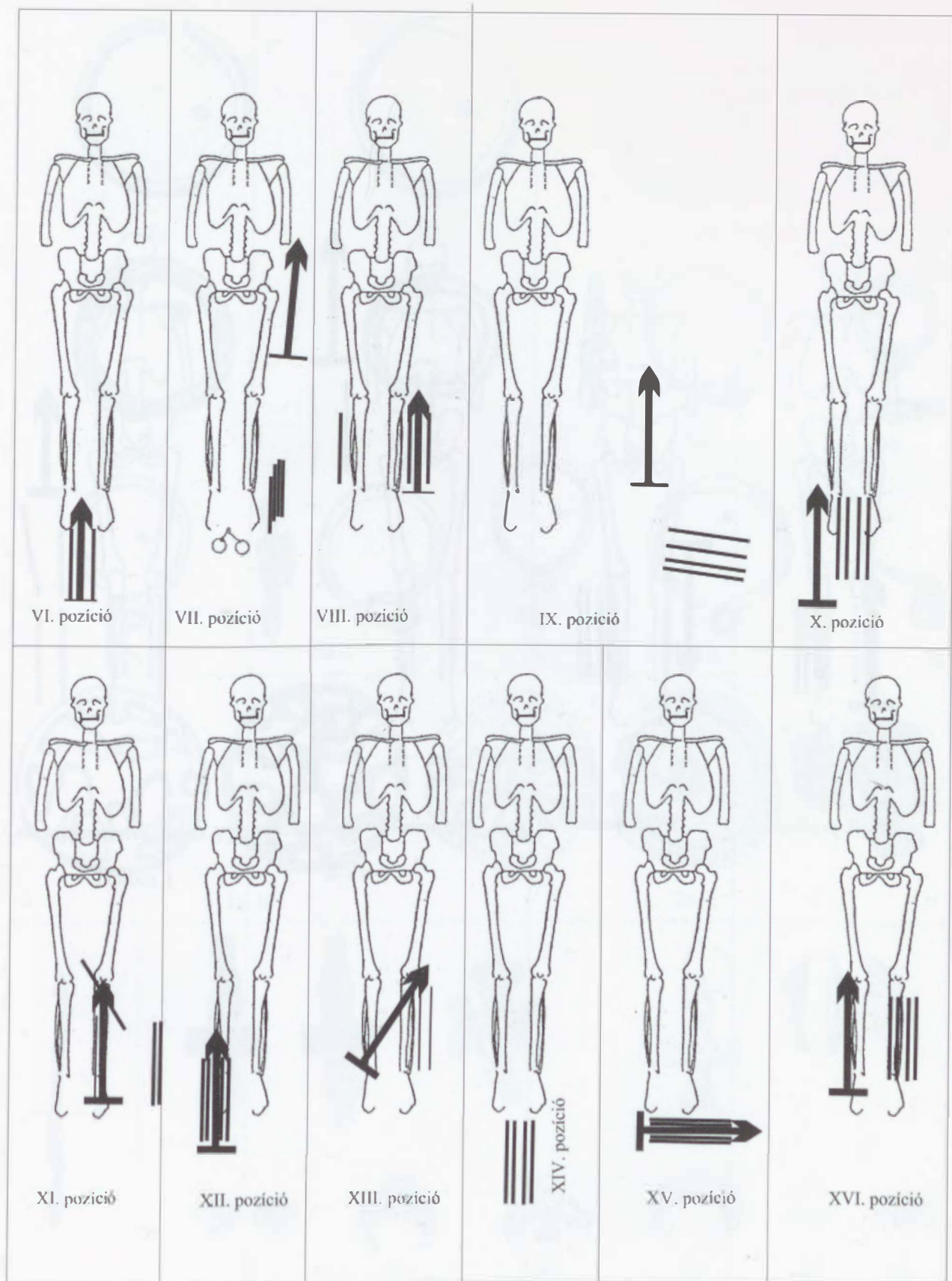
302. tábla. I. típusú lovastemtetkezések változatai az Erdélyi-medencében, a Partiumban és a Bánságban.



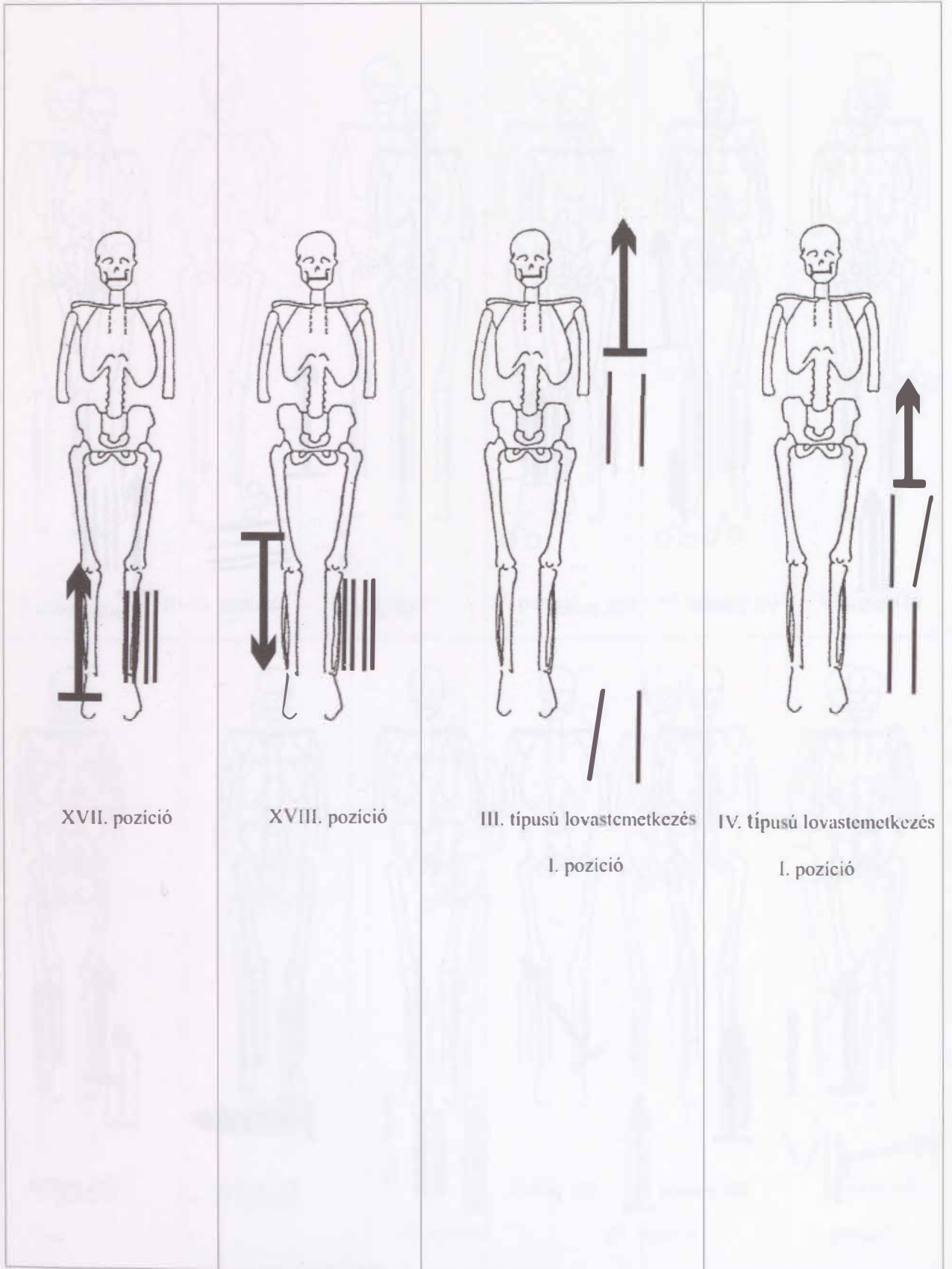
303. tábla. I. típusú lovastemetkezések változatai az Erdélyi-medencében, a Partiumban és a Bánságban.



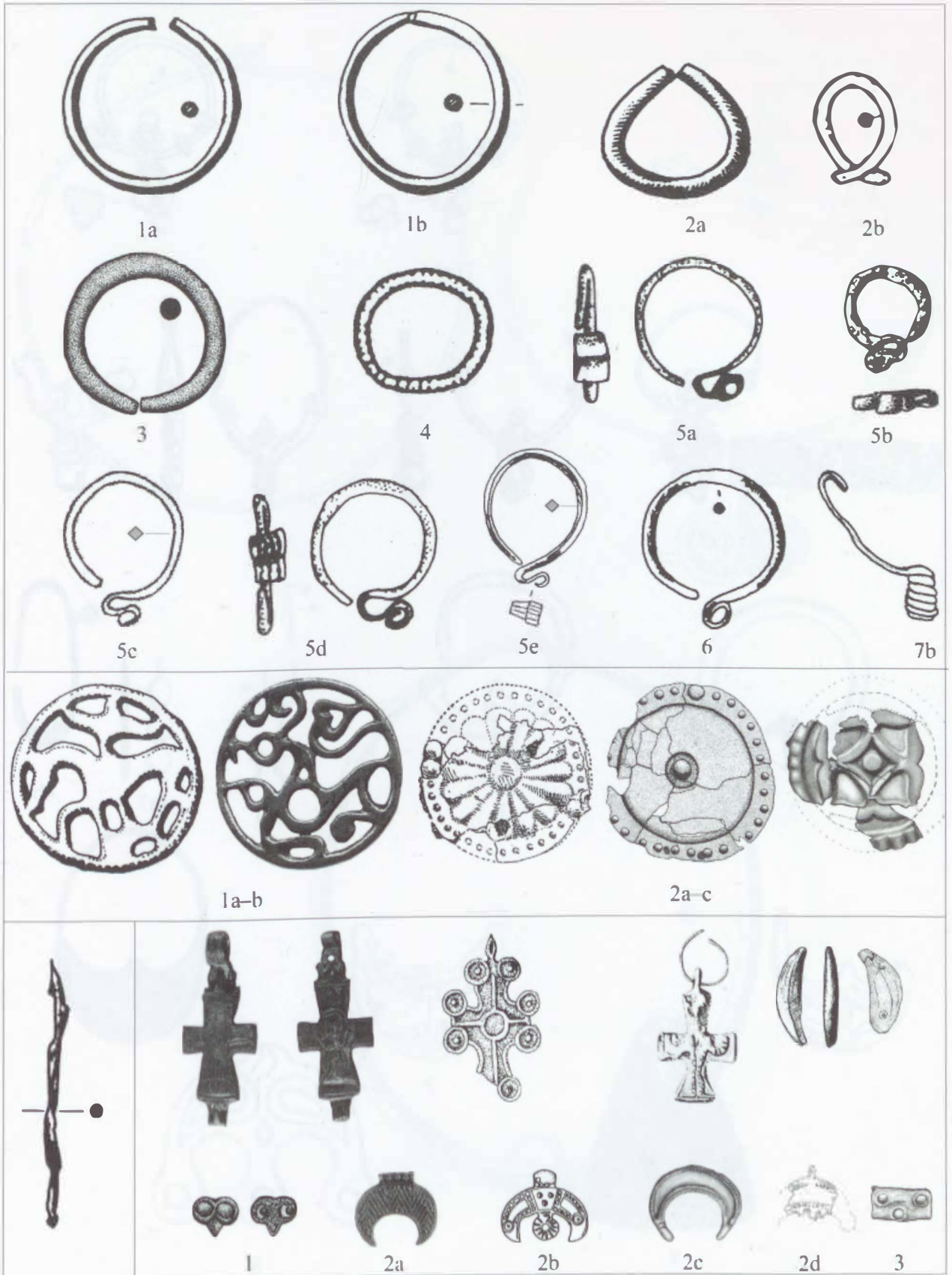
304. tábla. I. és II. típusú lovastemetkezések változatai az Erdélyi-medencében, a Partiumban és a Bánságban.



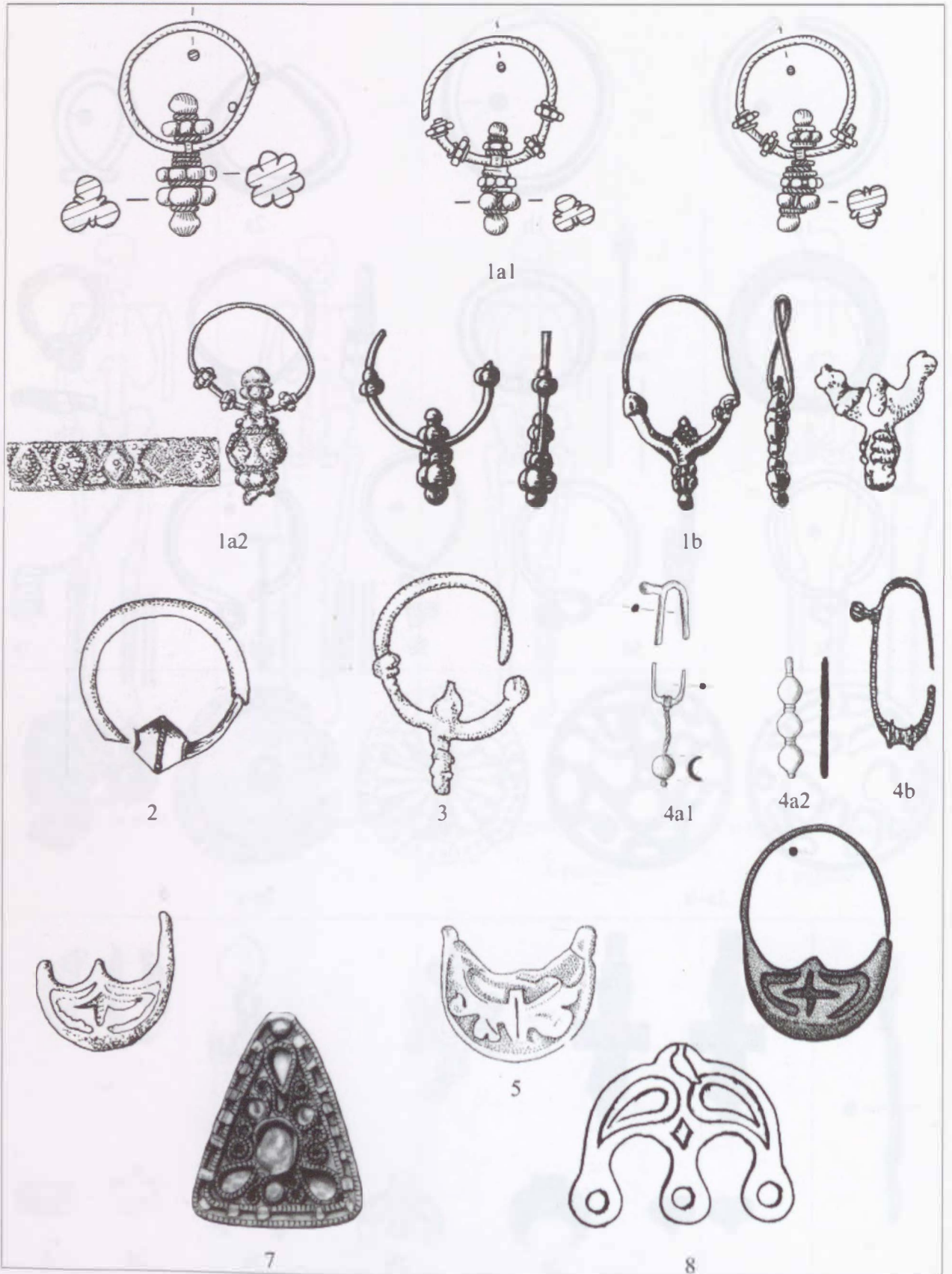
305. tábla. II. típusú lovastemetkezések változatai az Erdélyi-medencében, a Partiumban és a Bánságban.



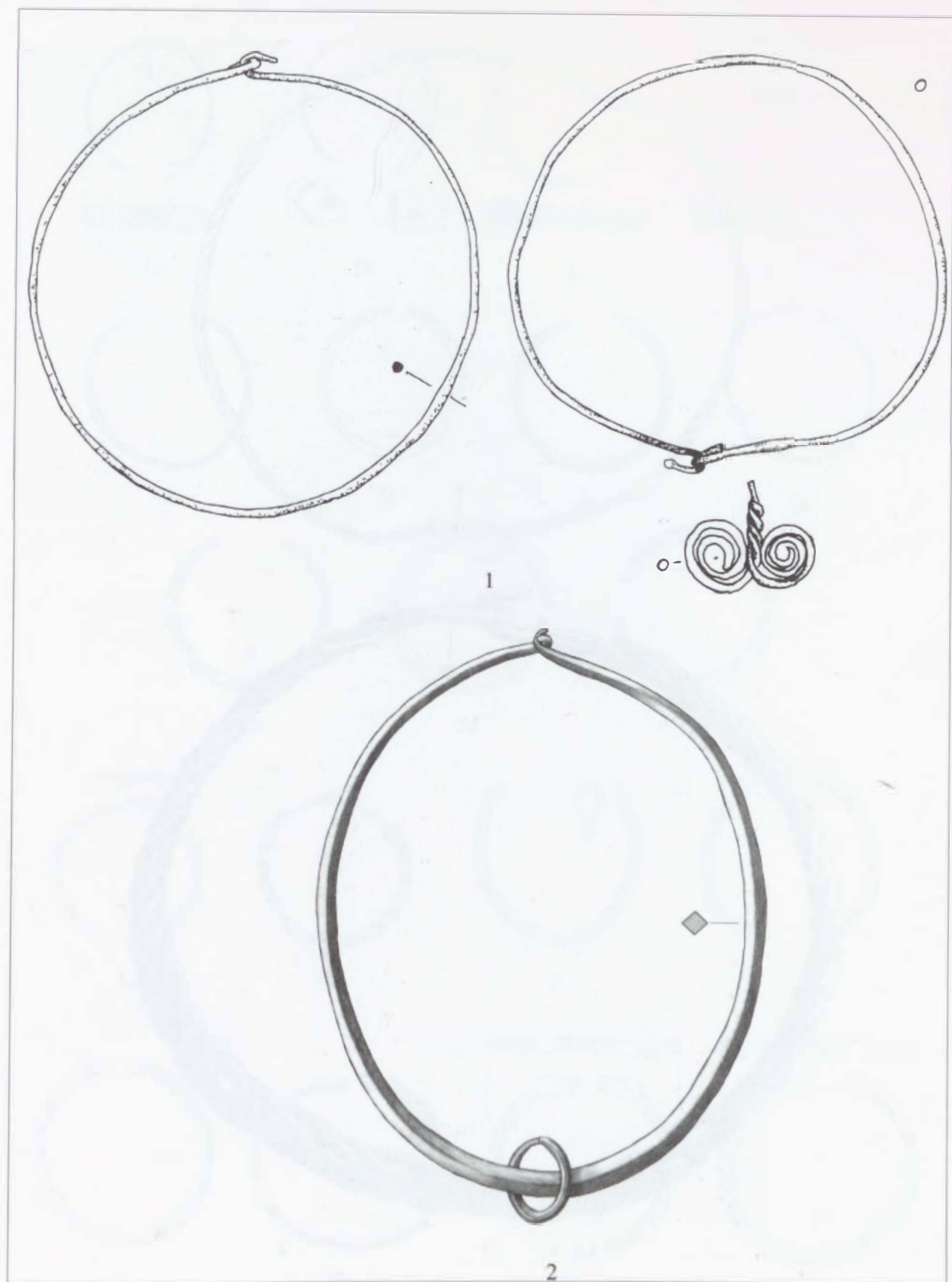
306. tábla. II., III. és IV. típusú lovastemetkezések változatai az Erdélyi-medencében, a Partiumban és a Bánságban.



307. tábla. 10–11. századi hajkarikák, hajfonatkorongok, hajtűk, keresztek, amulettek, csüngők típusai az Erdélyi-medencében, a Partiumban és a Bánságban.



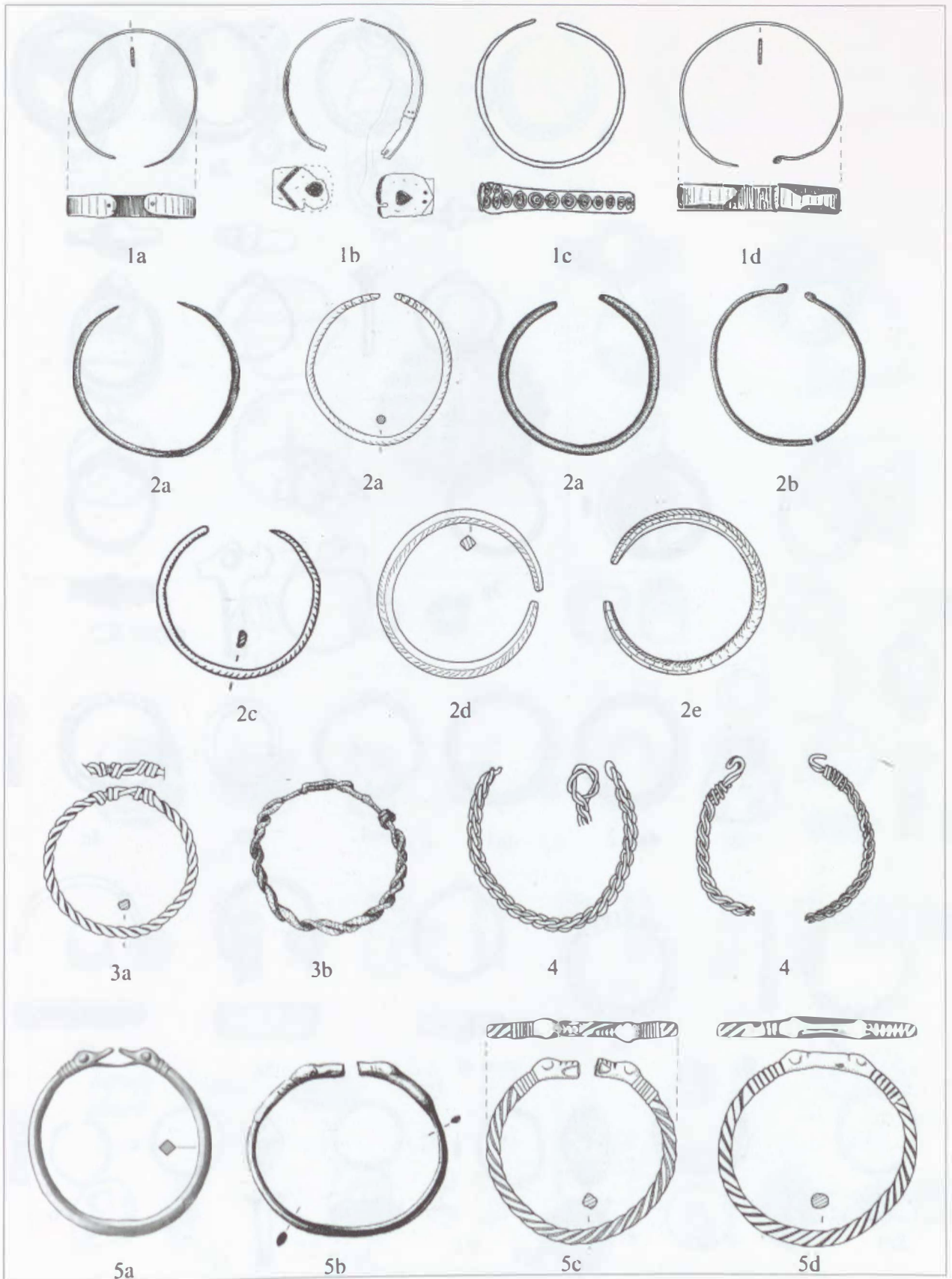
308. tábla. 10–11. századi fülbevalók típusai-altípusai az Erdélyi-medencében, a Partiumban és a Bánságban.




309. tábla. 10–11. századi nyakperek típusai az Erdélyi-medencében, a Partiumban és a Bánságban.




310. tábla. 10–11. századi nyakperekcek típusai az Erdélyi-medencében, a Partiumban és a Bánságban.



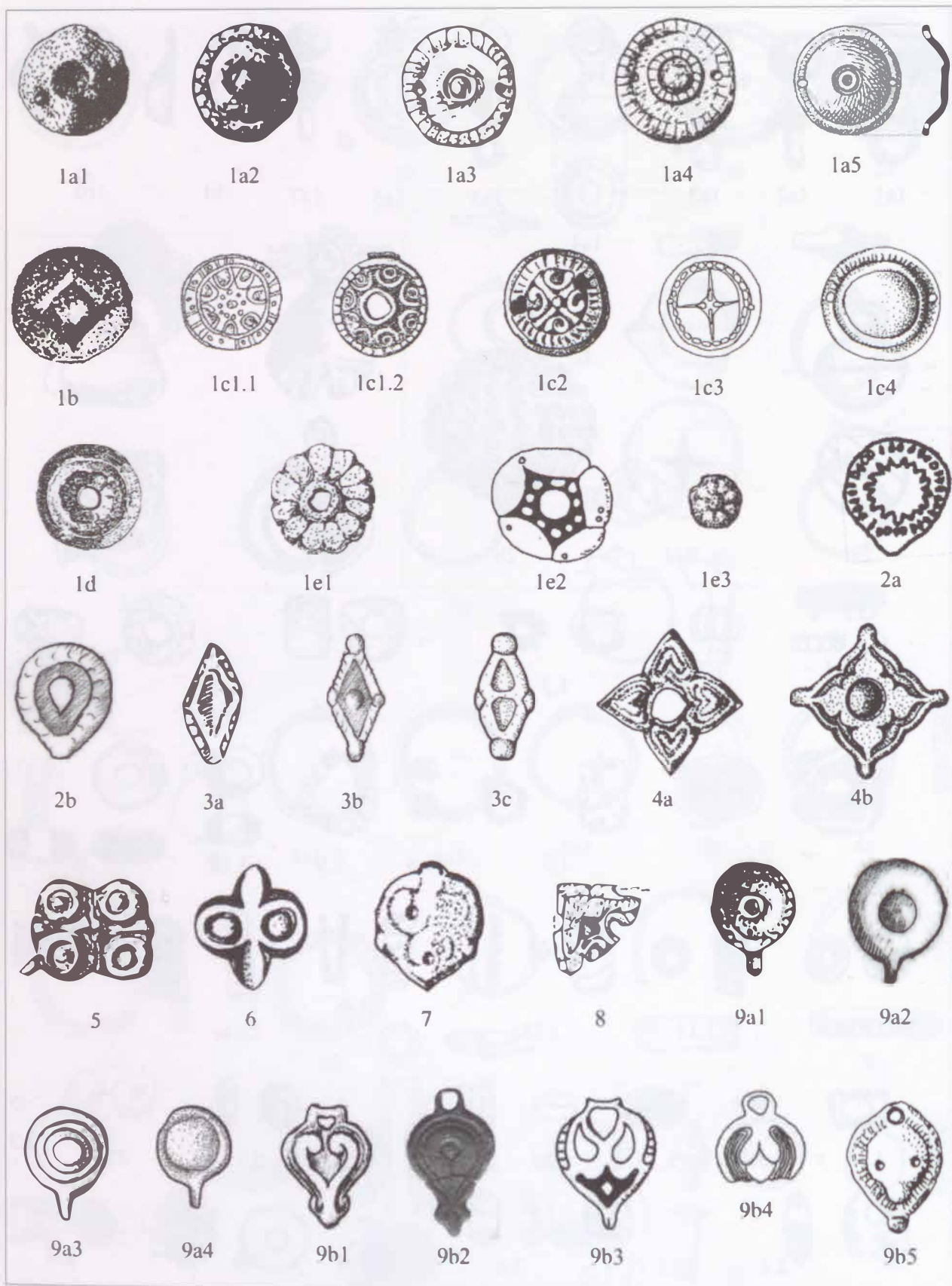
311. tábla. 10–11. századi karperecek típusai-altípusai az Erdélyi-medencében, a Partiumban és a Bánságban.



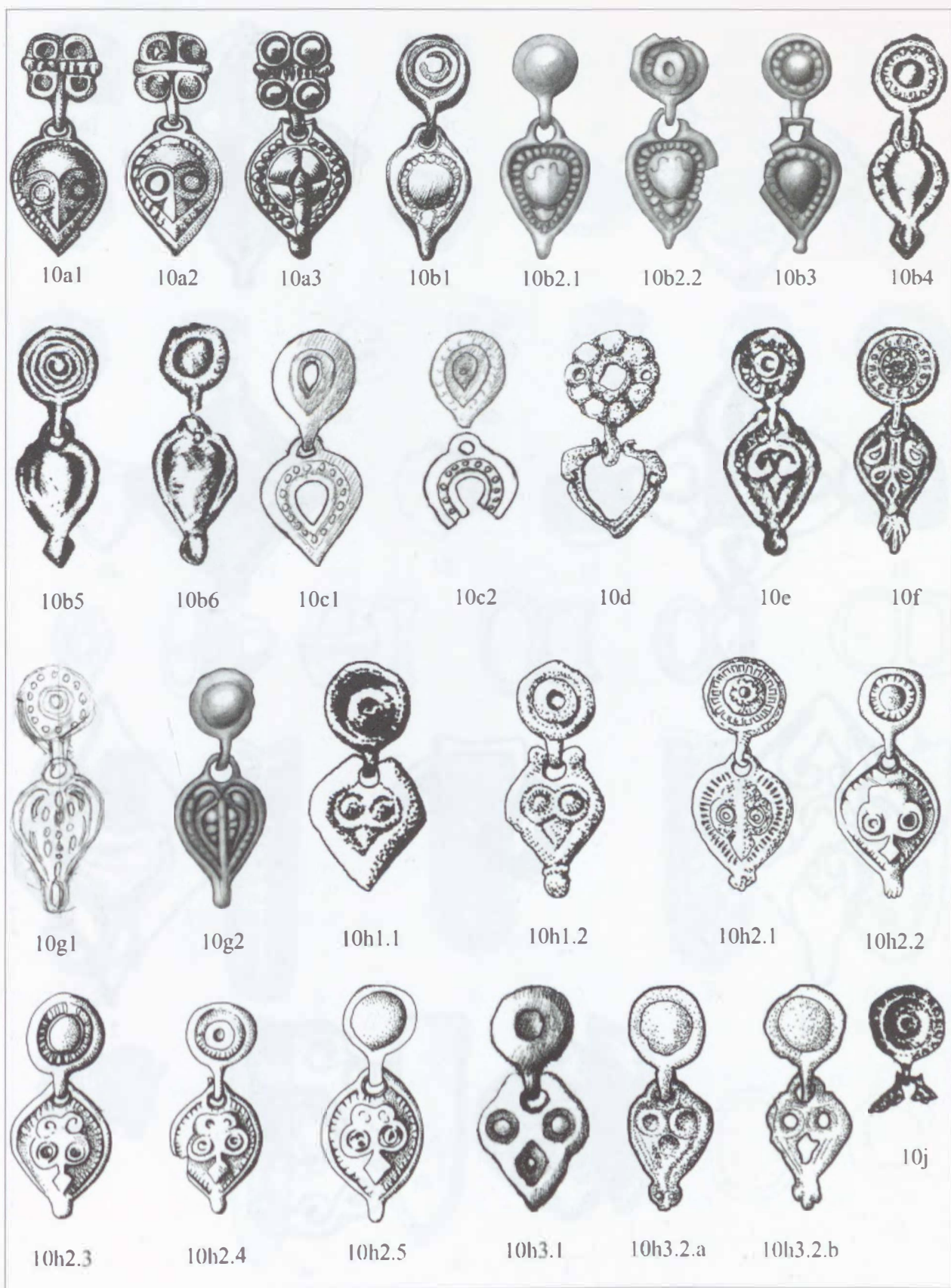
312. tábla. 10–11. századi gyűrűk típusai-altípusai az Erdélyi-medencében, a Partiumban és a Bánságban.



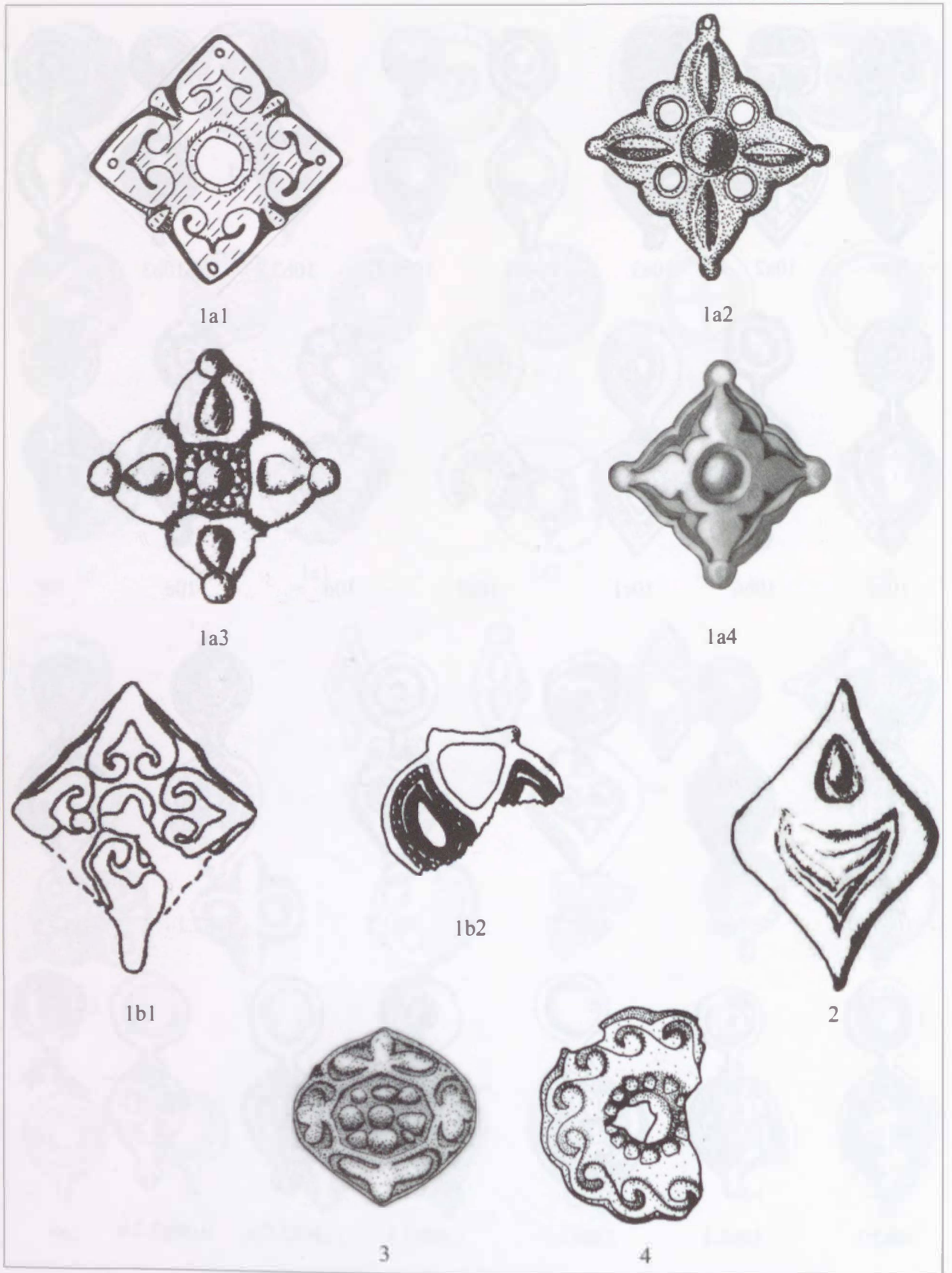
313. tábla. 10–11. századi csörgők, gombok, gyöngyök típusai-altípusai az Erdélyi-medencében, a Partiumban és a Bánságban.




314. tábla. 10–11. századi ingnyakveretek típusai-altípusai az Erdélyi-medencében, a Partiumban és a Bánságban.



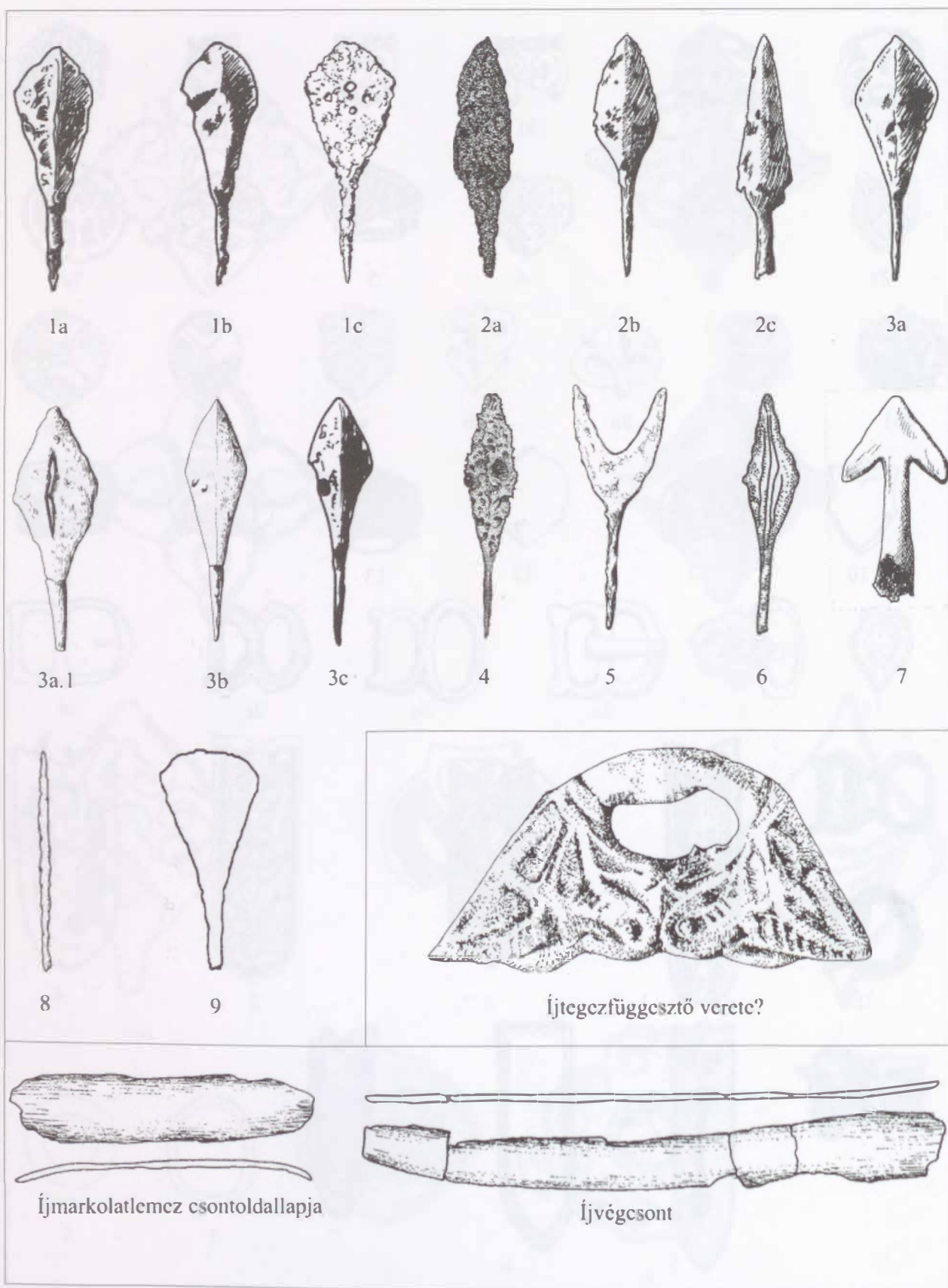
315. tábla. 10–11. századi csüngős ingnyakveretek típusai-altípusai az Erdélyi-medencében, a Partiumban és a Bánságban.



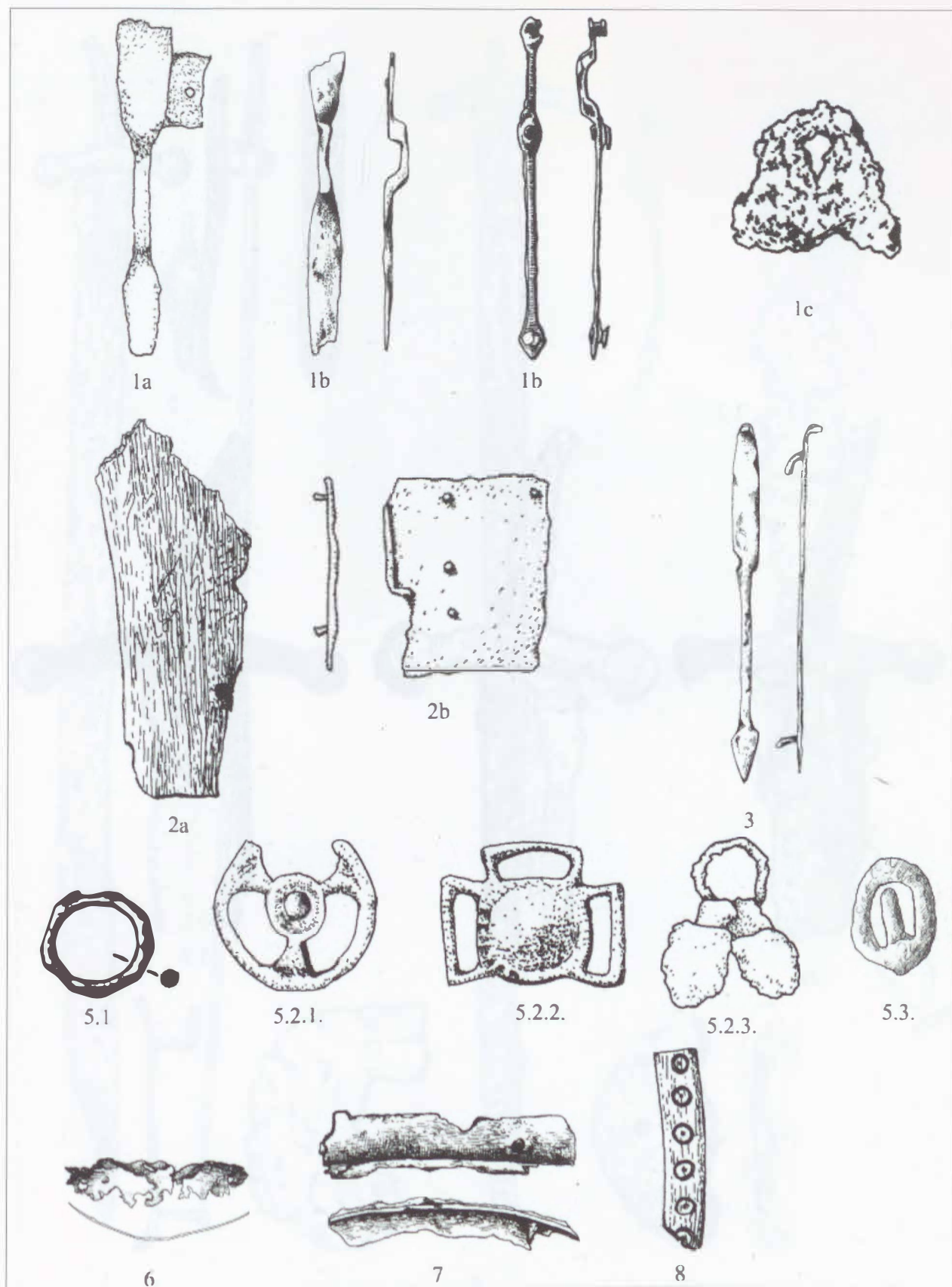
316. tábla. 10–11. századi ruhaveretek típusai-altípusai az Erdélyi-medencében, a Partiumban és a Bánságban.




317. tábla. 10–11. századi övveretek, csatok és szíjvégek típusai-altípusai az Erdélyi-medencében, a Partiumban és a Bánságban.



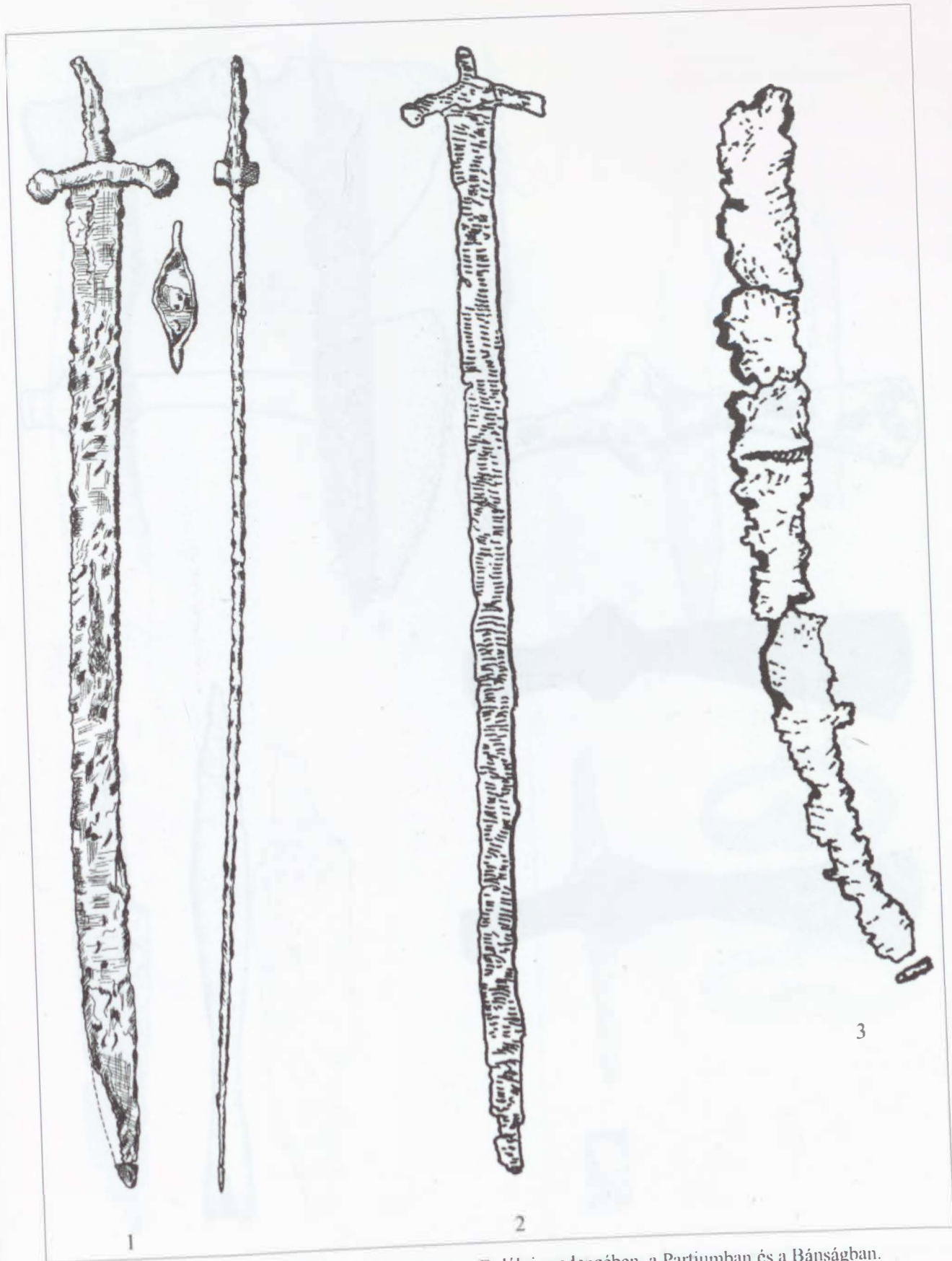
318. tábla. 10–11. századi nyílcsúcsok, íjtegezfűggesztő veret és íj komponenseinek típusai-altípusai az Erdélyi-medencében, a Partiumban és a Bánságban.




319. tábla. 10–11. századi nyíltegezek komponenseinek típusai az Erdélyi-medencében, a Partiumban és a Bánságban.




320. tábla. 10–11. századi szablyák komponenseinek típusai az Erdélyi-medencében, a Partiumban és a Bánságban.



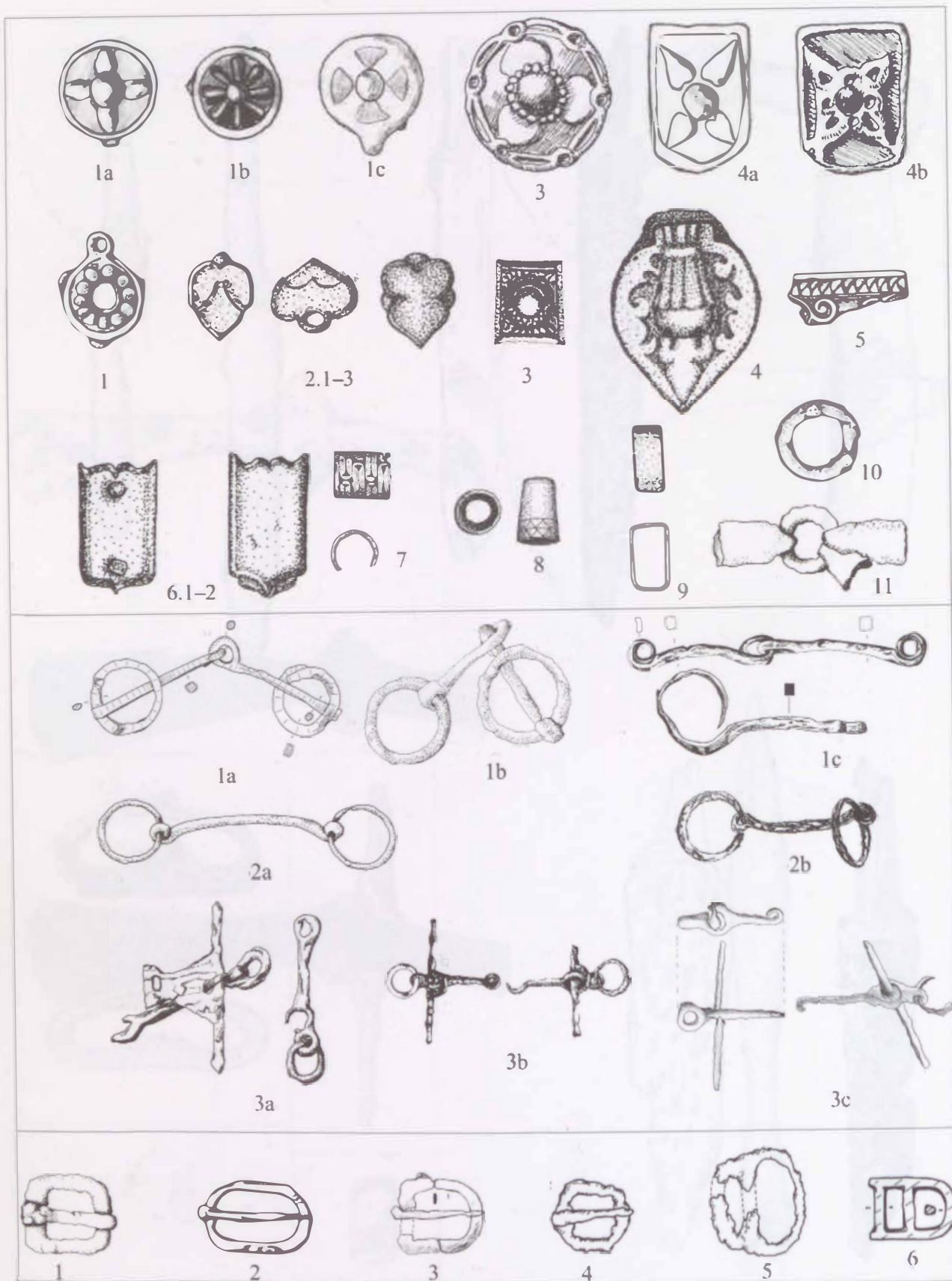
321. tábla. 10–11. századi szablyák típusai az Erdélyi-medencében, a Partiumban és a Bánságban.



322. tábla. 10–11. századi balták és lándzsák típusai az Erdélyi-medencében, a Partiumban és a Bánságban.



323. tábla. 10–11. századi kések, csíholók, árok, fenőkövek, kovák típusai az Erdélyi-medencében, a Partiumban és a Bánságban.



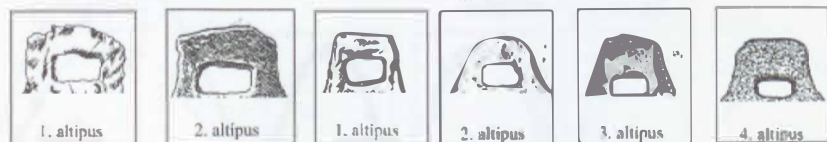
324. tábla. 10–11. századi lőszerzárószítmények, zablák és hevedercsatok típusai az Erdélyi-medencében, a Partiumban és a Bánságban.



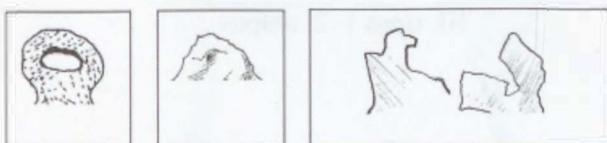
I. típus

II. típus

III. típus



IV. típus



VI. típus

VII. típus

VIII. típus

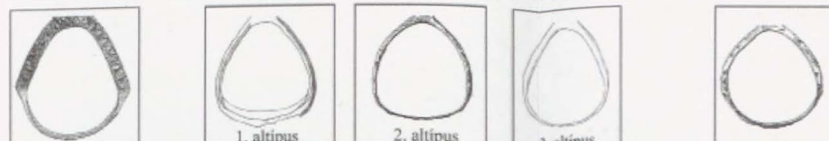


I. típus

II. típus

III. típus

IV. típus




I. típus

1. altipus

2. altipus

3. altipus

III. típus



1. altipus

2. altipus

3. altipus

1. altipus

2. altipus

1. altipus

2. altipus

III. típus

IV. típus

V. típus



1. altipus

2. altipus

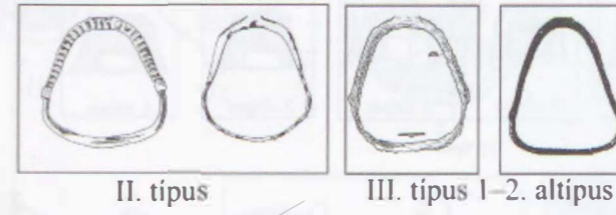
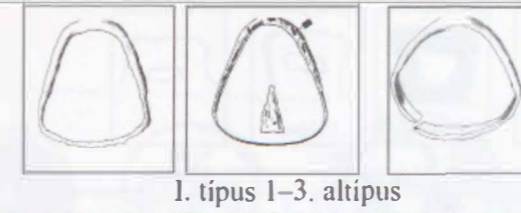
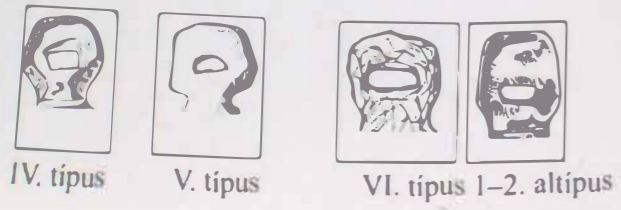

3. altipus

4. altipus

VI. típus

1a	1b	1c	1d	1e	1f	1g	2a	2b	2c	2d	3a	3b	3c	3d	4

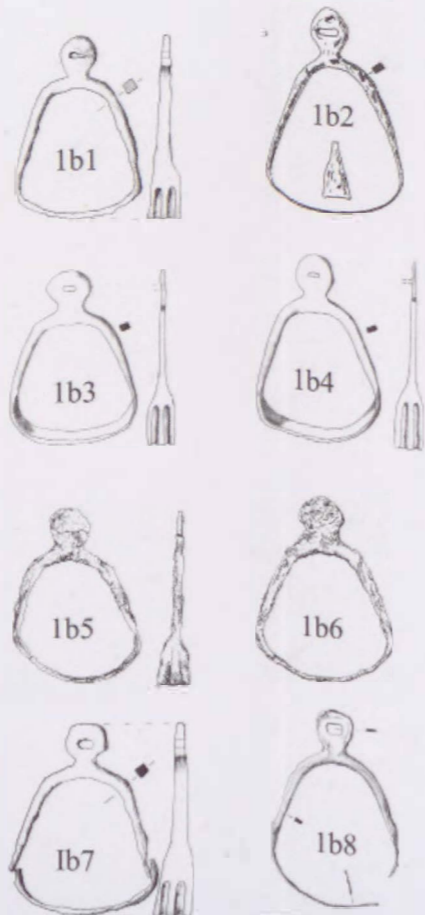
325. tábla. 10–11. századi körte alakú kengyelek tipológiája a részkomponenseik összesítése alapján az Erdélyi-medencében, a Partiumban és a Bánságban.



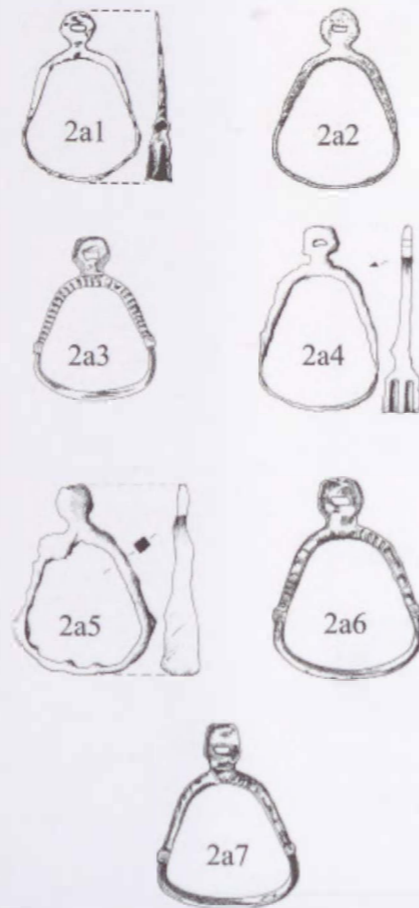
1a



1b



2a

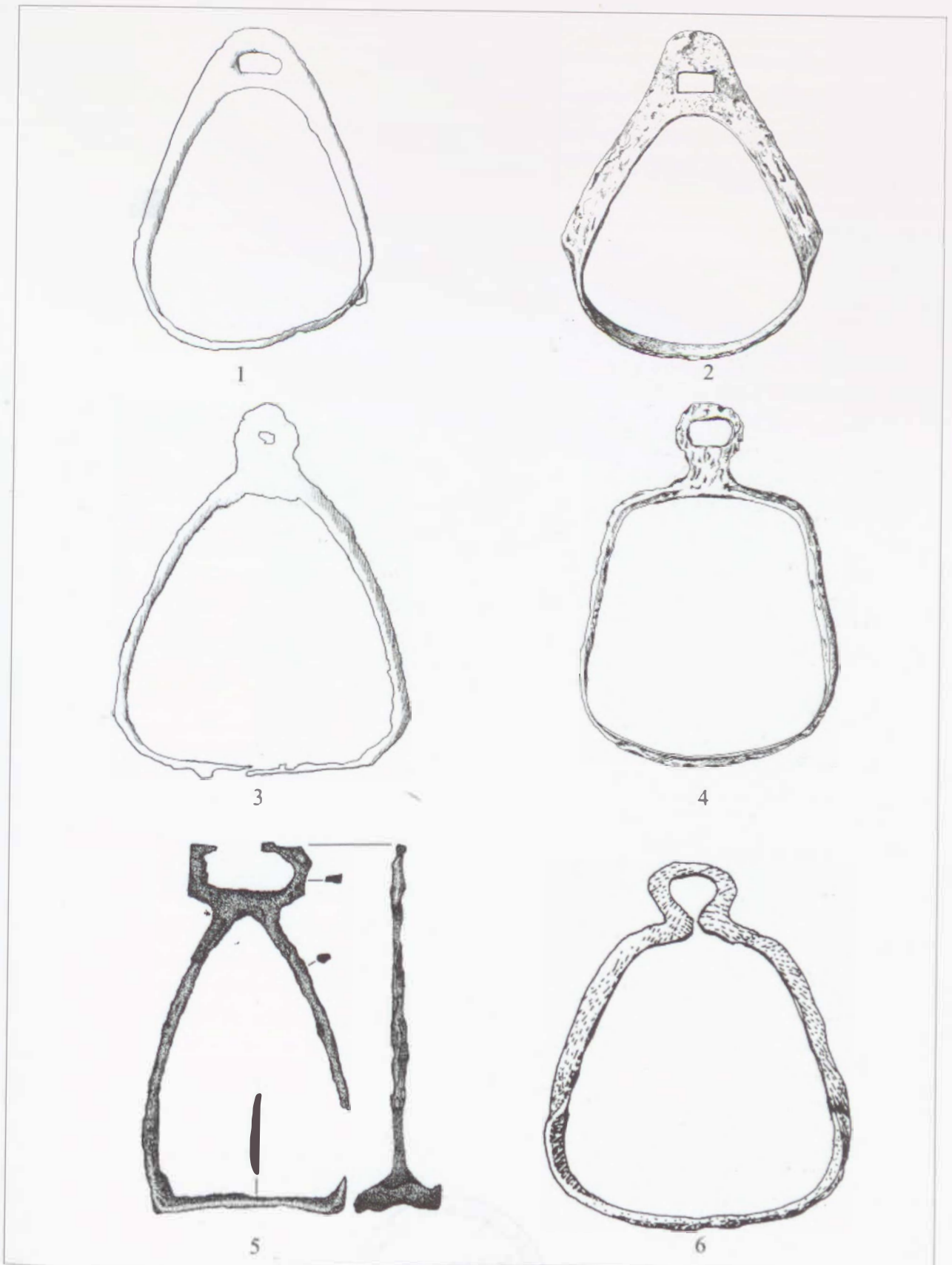


2b



2c





327. tábla. 10–11. századi kengyeltypusok az Erdélyi-medencében, a Partiumban és a Bánságban. Fülbe kovácsolt: 1–2; Ún. „Révész” féle típus: 3; „Kolozsvári” típus: 4; Villás szárú típus: 5; Hurkos fülű-trapéz alakú típus: 6.




6028

2500, - 7A

LELŐHELYEK LISTÁJA

(Elhelyezkedések az első előzőken)

1. Alsócernáton/Cernatu de Jos-Bokor
András kertje
2. Arad/Arad-Csálya/Ceala
3. Arad/Arad-Gáj/Gai
4. Arad/Arad-Újarad/Aradu Nou
5. Arad/Arad-ismeretlen lelőhely
6. Aradi Múzeum-ismeretlen lelőhely
7. Bánság/Banat-ismeretlen lelőhely
8. Berekutca/Berecuța
9. Bihar/Biharea-Somlyóhegy
10. Bihar/Biharea-vár/Cetate-szórványtelep
11. Biharfélegyháza/Roșiori-Nagy Balázs
kertje
12. Biharszentandrás/Sântandrei
13. Borberek/Vurpăr
14. Borosbenedek/Benic
15. Borosbenedek/Benic
16. Bukovapuszta/Pusta Bucova (Óbesenyő/
Dudeștii Vechi)-II. halom
17. Bukovapuszta/Pusta Bucova (Óbesenyő/
Dudeștii Vechi)-III. halom
18. Bukovapuszta/Pusta Bucova (Óbesenyő/
Dudeștii Vechi)-IV. halom
19. Bukovapuszta/Pusta Bucova (Óbesenyő/
Dudeștii Vechi)-V. halom
20. Bukovapuszta/Pusta Bucova (Óbesenyő/
Dudeștii Vechi)-VIII. halom
21. Bukovapuszta/Pusta Bucova (Óbesenyő/
Dudeștii Vechi)-IX. halom
22. Csák/Ciacova-Gheorghianu
23. Cetea/Csáklya
24. Csíkszentgyörgy/Ciucșangeorgiu
25. Csíkszépvíz/Frumușeni
26. Csíkszögöd/Miercurea Ciuc-Jigodin
27. Detta/Deta-Újtemető
28. Déva/Deva-Micro 15
29. Déva/Deva – a várostól DK-re
30. Dés/Dej környéke
31. Érdengeleg/Dindeleg
32. Eresztvény/Eresteghin-Zádogostető
33. Érkörtvélyes/Curtuiuşeni-Égető hegy
34. Érkörtvélyes/Curtuiuşeni
35. Érmihályfalva/Valea lui Mihai
36. Érsenjén/Simiam
37. Értarcsa/Tarcea-Síralomhegy
38. Felsőnyárló/Stâna
39. Felsőpojény/Poenii de Sus
40. Fönlak/Felnac
41. Gálospetri/Galoşpetreu-Malomoldal
42. Gyulafehérvár/Alba Iulia-Brândușei utca
43. Gyulafehérvár/Alba Iulia-Izvorul
Împăratului/Császár forrása
44. Gyulafehérvár/Alba Iulia-Stația de Salvare/
Mentőállomás
45. Gyulafehérvár/Alba Iulia-Orange állomás
46. Gyulafehérvár/Alba Iulia-Római Katolikus
Székesegyház környéke I–III. sír
47. Gyulafehérvár/Alba Iulia-Vănătorilor/
Vadászok utcája
48. Gyulafehérvár/Alba Iulia-Apor palota
49. Gyulafehérvár/Alba Iulia-vár (?)
50. Gyulafehérvár/Alba Iulia-város környéke
51. Gyulafehérvár/Alba Iulia-Trieszti András
gyűjteménye
52. Gyulafehérvár/Alba Iulia-Poklisa/Pâclișa
53. Gyulavarsánd/Vârșand-Laposhalom
54. Hari/Heria
55. Hegyközszentimre/Sântimre
56. Hodony/Hodoni-Pocioroane
57. Iriny/Irineu
58. Jankafalva/Ianca
59. Keglevichháza/Cheglevici-Fuchs
gyűjtemény
60. Keglevichháza-falu mellett
61. Keglevichháza/Cheglevici-szórvány
62. Kellnek/Călnic-rehói út mellett
63. Királyföld/Tjara Craiului
64. Kismajtény/Moiftinu Mic-Messzelátó domb
65. Kiszénő/Chișineu-Criș-Dohängie
66. Kolozsvár/Cluj-Napoca-Farkas (M.
Kogălniceanu) utca 23. telek
67. Kolozsvár/Cluj-Napoca-Fluturilor utca
68. Kolozsvár/Cluj-Napoca-Heltai utca 28.
telek
69. Kolozsvár/Cluj-Napoca-Kalevala/Semeni-
cului utca 4. sz., I. lelőhely
70. Kolozsvár/Cluj-Napoca-Kalevala/
Semenicului utca II. lelőhely
71. Kolozsvár/Cluj-Napoca-Plugariilor/Szántó
utca
72. Kolozsvár/Cluj-Napoca-Zápolya/gen.
Traian Moșoiu utca 76. és 78. telek
73. Kolozsvár/Cluj-Napoca–Kolozsmonostor/
Mănăstur-II. Rákóczi György mellszobor
74. Kovászinc/Covasânt
75. Köröstarján/Tărian-Csordásdomb
76. Kürtös/Curtici
77. Lámkerék/Lancrăm
78. Lovrin/Lovrin
79. Mácsé/Macea
80. Magyardécse/Cireșoia
81. Magyarfráta/Frata-La Fântânița
82. Magyarlapád/Lopadea Ungurească-
Gorgány
83. Magyarpécska/Pecica-Nagysánc
84. Malomszeg/Brășoru
85. Máramarossziget/Sighetul Marmației
86. Maroscsapó/Cipău
87. Marosgombás/Gâmbaș-Kiss Magura
nyergén
88. Maroskarna/Blandiana-„B” temető
89. Maroskarna/Blandiana-„C”
90. Maroskarna/Blandiana-szórvány
91. Noșlac/Marosnagylak-Vízpumpa/Pompa de
apă
92. Medgyes/Mediaș
93. Mezőtelegd/Tileagd
94. Muszka/Másca-Nächtnébel Ödön földje
95. Muszka/Másca-Gruber Hugó földje
96. Nagyenyed/Aiud
97. Nagyernye/Ernei
98. Nagykmlós/Comloșu Mare-község É-i
oldala
99. Nagykmlós/Comloșu Mare
100. Nagylak/Nădlac-Téglágető
101. Nagyősz/Tomnatic-Kleine Hügel
102. Nagyősz/Tomnatic-falu D-i része
103. Nagyszalonta/Salonta-Halom domb
104. Nagyszentmiklós/Sănnicolau Mare
105. Nagyteremia/Teremia Mare-Stock Kristóf
földje (Weinflur 36/1)
106. Nagyvárad/Oradea-Szálka terasz-Jégverem
107. Nagyvárad/Oradea-Ferenc József laktanya
108. Nagyvárad/Oradea-Nagy Lajos-féle
téglagyár
109. Nagyvárad/Oradea-szórványtelep
110. Németség/Șagu
111. Németszentpéter/Sânpetru German-G.A.S.
területe
112. Németszentpéter/Sânpetru German-
Hamerák adomány
113. Németszentpéter/Sânpetru German-
Marhák forrása
114. Németszentpéter/Sânpetru German-Római
sáncok
115. Németszentpéter/Sânpetru German-
szórványtelep
116. Nyírmező/Poiana Aiudului
117. Óbéba/Beba Veche
118. Óbesenyő/Dudeștii Vechi-I. halom
119. Óbesenyő/Dudeștii Vechi-V. halom
120. Óbesenyő/Dudeștii Vechi-VI. halom
121. Óbesenyő/Dudeștii Vechi-Dragomir halma
122. Ópálos/Păuliș
123. Ópiski/Simeria Veche
124. Perjámos/Periam-Régi Posta utca
125. Perjámos/Periam-Sánchalom
126. Pusztakeresztúr/Cherestur
127. Pusztavizezsdia/Vizejdia-III-2. dűlő
128. Pusztavizezsdia/Vizejdia-X. halom
129. Sajtény/Șeitin-falu DK-i határa
130. Sepsiszentgyörgy/Sfântu Gheorghe-
Eprestető
131. Sikló/Șiclău-Gropoiaie
132. Szakálháza/Săcălaz
133. Szalacs/Sălăcea-Vidahegy
134. Szászváros/Orăștie-Dealul Pemilor X2/
Pemilor domb X2/Csehek dombja
135. Székudvar/Socodor
136. Szelindek/Slimnic
137. Szerbcsanád/Cenadul Sârbesc-Görög keleti
szerb hitközség földje
138. Szerbcsanád/Cenadul Sârbesc-Pojána III.
dűlő
139. Szolnok-Doboka vármegye 1907
140. Temesliget/Pădureni-Templomdomb
141. Temesmurány/Murani
142. Temesvár/Timișoara-Béga partja 1898
143. Temesvár/Timișoara-Csóka erdő/Cioreni
144. Temesvár/Timișoara-British Museum
kollekció
145. Temesvár/Timișoara-Hősök temetője
146. Torda/Turda-Sóstavak környéke
147. Tordai hasadék/Cheile Turzii
148. Újszentes/Dumbrăvița-Elkerülő
149. Újvár/Uivar
150. Vajasd/Oiejea
151. Vajdahunyad/Hunedoara-Kincseshegy
152. Várfalva/Moldovenești-Jósika Gábor kertje
153. Vejte/Voiteg
154. Vetés/Vetiș
155. Világos/Șiria
156. Zilah/Zalău-Pálvár
157. Zimándújfalu/Zimandu Nou-Földvárpuszta
158. Zsombolya/Jimbolia
159. Ismeretlen lelőhely-Kovászna megye
160. Ismeretlen lelőhely-talán Fogaras/Făgăraș
vidéke
161. Ismeretlen lelőhely-talán Nagyszeben/Sibiu
vidéke
162. Ismeretlen lelőhely-talán Vecel/Vețel
vidéke
163. Ismeretlen lelőhely-Maros Megyei Múzeum



ISBN 978-963-306-197-8



9 789633 106197 8

•• GÁLL ERWIN: A PARTIUM ÉS A BÁNSÁG 10-11. SZÁZADI TEMETŐI



BC-102.497